

ΔΗΜΟΣ Γ. ΝΙΚΟΠΟΥΛΟΣ
ΔΙΚΗΓΟΡΟΣ - Α.Μ. 1042
ΟΔΟΣ ΜΗΤΡΟΠΟΛΕΩΣ 19 • ΤΗΛ. 2310.221597
54624 ΘΕΣΣΑΛΟΝΙΚΗ
digni-av@otenet.gr

Αρ. Εκθ. Καταθ.: 5964/2008 και 3574/2007

Δικάσιμος: 1 Φεβρουαρίου 2017

Εισηγητής: ο Σύμβουλος, κ. Χρήστος ΝΤΟΥΧΑΝΗΣ

Βοηθός Εισηγητής: ο Εισηγητής, κ. Αθανάσιος ΜΠΟΥΓΑΤΣΟΣ κατατέθηκε σήμερα
στο Συμβούλιο της Επικρατείας.

ΕΝΩΠΙΟΝ ΤΟΥ ΣΥΜΒΟΥΛΙΟΥ ΤΗΣ ΕΠΙΚΡΑΤΕΙΑΣ 22/2017

Υ Π Ο Μ Ν Η Μ Α
ΕΥΣΤΑΘΙΑ ΟΙΚΟΝΟΜΟΥ

Του εδρεύοντος στη Θεσσαλονίκη (Δικαστικό Μέγαρο, Οδός 26^{ης} Οκτωβρίου αριθ. 5, Τ.Κ. 546 26) Δικηγορικού Συλλόγου Θεσσαλονίκης, Νομικού Προσώπου Δημοσίου Δικαίου (Ν.Π.Δ.Δ.), νομίμως εκπροσωπούμενου.

Ε Π Ι

Των συνεκδικαζομένων υπ' αριθ. εκθ. καταθ. 3574/2007 και 5964/2008 Αιτήσεων Ακύρωσης που ασκήσαμε ενώπιον του Δικαστηρίου Σας, το οποίο συνεκδικάζοντας αυτές, εξέδωσε επ' αυτών την υπ' αριθ. 805/2016 Προδικαστική Απόφασή του

Θεσσαλονίκη, 22 Φεβρουαρίου 2017

Επί των συζητηθεισών, κατά συνεκδίκαση, ενώπιον του Δικαστηρίου Σας, μετ' αναβολή την 1^η Φεβρουαρίου 2017, υπ' αριθ. εκθ. καταθ. 3574/2007 και 5964/2008 Αιτήσεων Ακύρωσης, επί των οποίων καταθέσαμε το από 25.01.2017 Υπόμνημά μας, ΕΠΑΓΟΜΕΘΑ, για την αποδοχή τους, τα ακόλουθα, νόμω και ουσία, βάσιμα:

I. ΕΠΙΣΗΜΑΙΝΟΥΜΕ, ΟΤΙ η ΕΚΧΑ Α.Ε. δεν παρέστη κατά τη συζήτηση, ΟΤΙ το Ελληνικό Δημόσιο παρέστη, έχοντας, όπως δήλωσε στο ακροατήριο, δια του Παρέδρου, ~~.....~~ υποβάλει την προτεραία (31.01.2017), έγγραφο (κατά τον Κανονισμό του Δικαστηρίου Σας) αίτημα αναβολής της συζήτησης για την προσκόμιση στοιχείων στο Δικαστήριό Σας, πέραν εκείνων τα οποία είχαν προσκομισθεί, ομοίως, την προτεραία (31.01.2017) ως συνημμένα στο υπ' αριθ. πρωτ. 5196/31.01.2017 («ΘΕΜΑ: Αποστολή στοιχείων και απόψεων σχετικά με τις 806 & 805/2016 αποφάσεις του Συμβουλίου της Επικρατείας») έγγραφο της Προϊσταμένης του Αυτοτελούς Τμήματος Νομοθετικής Πρωτοβουλίας & Έργου του Υπουργείου Περιβάλλοντος και Ενέργειας (Υ.Π.ΕΝ) και ΟΤΙ το υποβληθέν αίτημα αναβολής απορρίφθηκε.

II. Είναι απολύτως σαφές ότι, ανεξαρτήτως των εφαρμοστέων, εν προκειμένω, δικονομικών περιορισμών του άρθρου 50 παρ. 3α του Π.Δ. 18/1989, όσον αφορά το εκπρόθεσμο της υποβολής των ανωτέρω

αγνώστων σε εμάς, μέχρι τη συζήτηση της υπόθεσης, την 01.02.2017 εγγράφων, ΑΡΚΕΙ Η ΑΝΑΓΝΩΣΗ του προαναφερομένου υπ' αριθ. πρωτ. 5196/31.01.2017 («ΘΕΜΑ: Αποστολή στοιχείων και απόψεων σχετικά με τις 806 & 805/2016 αποφάσεις του Συμβουλίου της Επικρατείας») εγγράφου, καθώς και του συνημμένου σε αυτό υπ' αριθ. πρωτ. 1308/27.10.2016 («ΘΕΜΑ: Διευκρινίσεις επί ζητημάτων των 805 και 806/2016 αποφάσεων του Σ.τ.Ε.») εγγράφου του Προϊσταμένου Γενικής Διεύθυνσης Ανάπτυξης και Προστασίας Δασών και Αγροπεριβάλλοντος του Υ.Π.ΕΝ, για την πλήρη απόδειξη της ΜΗ ΕΚΤΕΛΕΣΗΣ των διαταχθέντων, με την υπ' αριθ. 805/2016 Προδικαστική Απόφαση του Δικαστηρίου Σας, παρά την χορηγηθείσα παράταση της αρχικής προθεσμίας, με την ανωτέρω αναβολή της συζήτησης της υπόθεσης.

III. Υπό τα ανωτέρω δεδομένα ισχύουν, στο ακέραιο, όσα εκθέσαμε στο από 25.01.2017 Υπόμνημά μας, τα οποία και επαναλαμβάνουμε:

<< I. Με την υπ' αριθ. 805/2016 Προδικαστική Απόφασή Του, το Δικαστήριό σας:

1. Έκρινε, ως ακολούθως: «Επειδή, στην προκειμένη περίπτωση, όπως εκτέθηκε ήδη, η κτηματογράφηση περαιώθηκε για ορισμένες περιοχές των 107 ΟΤΑ με αποφάσεις του Υπουργού Π.Ε.Κ.Α., με τις οποίες ολοκληρώθηκε η σύνθετη διοικητική ενέργεια της κτηματογράφησης, ενώ για τις υπόλοιπες περιοχές βρίσκεται σε εξέλιξη. Δεν προκύπτει όμως από τα στοιχεία του φακέλου, αν και για ποιες από τις πιο πάνω περιοχές για την περαίωση της διαδικασίας κτηματογράφησης τηρήθηκε η διαδικασία που εκτέθηκε στις προηγούμενες σκέψεις. Κατόπιν τούτου, η έκδοση οριστικής απόφασης πρέπει να αναβληθεί για έξι μήνες, κατά τα οριζόμενα στο άρθρο 50 παρ. 3α του π.δ/τος 18/1989 (Α' 8), προκειμένου η Διοίκηση να παράσχει στο Δικαστήριο τεκμηριωμένες διευκρινήσεις επί των εξής ζητημάτων: α) Αν στις επίμαχες περιοχές των 107 ΟΤΑ ελήφθησαν υπ' όψιν οι δασικοί χάρτες και για ποιες εξ αυτών, β) αν οι δασικοί χάρτες έχουν καταρτισθεί σύμφωνα με όσα κρίθηκαν με την 32/2013 απόφαση της Ολομελείας του Δικαστηρίου, και γ) αν έχουν εκδοθεί άλλες πράξεις (Α.χ. πράξεις χαρακτηρισμού), κατ' εφαρμογή των διατάξεων του ν. 3208/2003. Οίκοθεν νοείται ότι η Διοίκηση έχει τη δυνατότητα, αλλά και την υποχρέωση, κατά το διάστημα αυτό να συνεχίσει και να ολοκληρώσει τη διαδικασία κύρωσης δασικών χαρτών, ώστε να πληρούνται οι ως άνω προϋποθέσεις, καθώς και να αναμορφώσει τα κτηματολογικά στοιχεία, όπου είναι αναγκαίο, σύμφωνα με όσα έχουν ήδη εκτεθεί.» Και

2. Αποφάσισε ως ακολούθως: «Αναβάλλει την έκδοση οριστικής απόφασης. Τάσσει στη Διοίκηση εξάμηνη προθεσμία από την κοινοποίηση της παρούσης απόφασης, προκειμένου να προβεί στις ως άνω ενέργειες, κατά το σκεπτικό. Ορίζει δικάσιμο την 2/11/2016 και εισηγητή το Σύμβουλο...»

II. 1. Σε εκτέλεση της ανωτέρω Προδικαστικής Απόφασης περιήλθε και πρωτοκολλήθηκε (με αριθ. πρωτ. 3643/14.10.2016) στο Δικαστήριό Σας (όπως ενημερωθήκαμε από τον αξιότιμο βοηθό Εισηγητή, κ. Διονύσιο ΜΠΟΥΓΑΤΣΟ), αποκλειστικά και μόνο, το υπ' αριθ. Οικ. ΠΡ 1009/22.01/11.10.2016 («Θέμα: ΔΙΕΥΚΡΙΝΙΣΕΙΣ ΣΧΕΤΙΚΑ ΜΕ ΤΑ ΤΕΘΕΝΤΑ ΕΡΩΤΗΜΑΤΑ ΑΠΟ ΤΙΣ ΠΡΟΔΙΚΑΣΤΙΚΕΣ ΑΠΟΦΑΣΕΙΣ 805-806/2016 ΤΟΥ ΔΙΚΑΣΤΗΡΙΟΥ ΣΑΣ») έγγραφο του Προέδρου της ΕΚΧΑ Α.Ε.

2. Αρκεί απλή ανάγνωση του ανωτέρω εγγράφου του Προέδρου της ΕΚΧΑ Α.Ε., για την διαπίστωση ότι, από το έγγραφο αυτό ΔΕΝ προκύπτει, ΟΥΤΕ η

παροχή των διευκρινίσεων που ζητήθηκαν με την εν λόγω Προδικαστική Απόφαση, ΟΥΤΕ, κατά μείζονα λόγο, οποιαδήποτε ενέργεια της Διοίκησης σε σχέση με το εξής προπαρατεθέν σκεπτικό (στο οποίο παραπέμπει το διατακτικό της Απόφασης): «Οίκοθεν νοείται ότι η Διοίκηση έχει τη δυνατότητα, αλλά και την υποχρέωση, κατά το διάστημα αυτό [της ταχθείσας και λήξασας προθεσμίας] να συνεχίσει και να ολοκληρώσει τη διαδικασία κύρωσης δασικών χαρτών, ώστε να πληρούνται οι ως άνω προϋποθέσεις, καθώς και να αναμορφώσει τα κτηματολογικά στοιχεία, όπου είναι αναγκαίο, σύμφωνα με όσα έχουν ήδη εκτεθεί.»

3. Ειδικότερα:

α. Όσα εκτίθενται στο εν λόγω, υπ' αριθ. Οικ. ΠΡ 1009/22.01/11.10.2016, έγγραφο, υπό τον τίτλο «ΑΠΑΝΤΗΣΗ ΣΤΟ 1^ο ΕΡΩΤΗΜΑ» (σελ. 1 - 36), ΔΕΝ αποτελούν, επ' ουδενί λόγω, απάντηση στο 1^ο ερώτημα («Αν στις επίμαχες περιοχές των 107 ΟΤΑ ελήφθησαν υπ' όψιν οι δασικοί χάρτες και για ποιες εξ αυτών»).

Για την απάντηση στο ερώτημα αυτό, η Διοίκηση όφειλε να εφαρμόσει τα διαλαμβανόμενα στο σκεπτικό (στο οποίο παραπέμπει το διατακτικό) της Προδικαστικής Απόφασης και ιδίως στη Σκέψη 17 της Απόφασης αυτής:

«Επειδή, από τη διάταξη του άρθρου 27 παρ. 7 του ν. 2664/1998, αλλά και το λοιπό νομοθετικό καθεστώς που διέπει την κτηματογράφηση και τη λειτουργία του Κτηματολογίου, συνάγεται ότι ο νομοθέτης μερίμνησε για την άμεση και ταχεία εκκίνηση της διαδικασίας κατάρτισης των δασικών χαρτών σε περιοχές που κηρύσσονται υπό κτηματογράφηση και δεν διαθέτουν κυρωμένους δασικούς χάρτες. Η διαδικασία δε αυτή θα πρέπει να ολοκληρώνεται στον απολύτως αναγκαίο χρόνο, ενόψει και της ήδη ακυρωθείσας με την ΣτΕ 2818/1997 παράλειψης της Διοίκησης να ολοκληρώσει τη σχετική διαδικασία, και πάντως πριν την περαίωση του σταδίου της κτηματογράφησης σε χρονικό σημείο τέτοιο, ώστε τα οριστικά δεδομένα που προκύπτουν από τις διοικητικές αυτές πράξεις να λαμβάνονται υπόψη κατά την αποτύπωση των πρώτων εγγραφών στα κτηματολογικά βιβλία. Εξάλλου οι δασικοί χάρτες, θα πρέπει να έχουν καταρτισθεί και κυρωθεί σύμφωνα με όσα κρίθηκαν με την 32/2013 απόφαση της Ολομελείας του Δικαστηρίου. Τούτο διότι, με την απόφαση αυτή κρίθηκαν ανίσχυρες ως αντισυνταγματικές οι διατάξεις του άρθρου 1 του ν. 3208/2003, και συνεπώς δεν μπορούν να εφαρμοσθούν κατά την κατάρτιση των δασικών χαρτών, ούτε να ληφθούν υπόψη κατά την έκδοση πράξεων χαρακτηρισμού. Ως εκ τούτου, παράλειψη της Διοίκησης να ολοκληρώσει τη διαδικασία κύρωσης των δασικών χαρτών κατά το ως άνω χρονικό σημείο, καθιστά την περαίωση της διαδικασίας κτηματογράφησης νομικώς πλημμελή. Εξάλλου, ο ισχυρισμός της

παρεμβαίνουσας ότι υφίσταται δυνατότητα διοικητικής διόρθωσης της αρχικής εγγραφής, κατά το άρθρο 18 ν. 2664/1998, δεν ασκεί εν προκειμένω επιρροή, διότι ανάγεται σε μεταγενέστερο στάδιο της λειτουργίας του κτηματολογίου.»

ΣΥΝΕΠΩΣ, ΘΑ ΕΠΡΕΠΕ:

ΠΡΩΤΟΝ να συνταχθούν ΠΙΝΑΚΕΣ με όλα τα στοιχεία ΑΦΕΝΟΣ της πορείας της διαδικασίας της κτηματογράφησης για καθεμία από τις επίμαχες περιοχές των 107 ΟΤΑ (από την κήρυξή τους υπό κτηματογράφηση και μέχρι την ενδεχόμενη ολοκλήρωση της κτηματογράφησης, με την «αποτύπωση πρώτων εγγραφών στα κτηματολογικά βιβλία», καθώς και την ενδεχόμενη έναρξη λειτουργίας των κτηματολογικών γραφείων) και ΑΦΕΤΕΡΟΥ της πορείας της διαδικασίας σύνταξης των Δασικών Χαρτών (εφόσον, βεβαίως, έχει κινηθεί τέτοια διαδικασία), για καθεμία από τις επίμαχες περιοχές των 107 ΟΤΑ (από την ανάρτηση των Δασικών Χαρτών και μέχρι την ενδεχόμενη κύρωση των Δασικών Χαρτών). Και

ΔΕΥΤΕΡΟΝ, βάσει των στοιχείων των ανωτέρω ΠΙΝΑΚΩΝ και περαιτέρω βάσει των στοιχείων ΑΦΕΝΟΣ της διαδικασίας κτηματογράφησης (διαδικασία Ενστάσεων κλπ) και ΑΦΕΤΕΡΟΥ της διαδικασίας σύνταξης των Δασικών Χαρτών (διαδικασία Αντιρρήσεων κλπ) να παρασχεθούν στο Δικαστήριό Σας οι ζητηθείσες «τεκμηριωμένες διευκρινίσεις» επί του 1^{ου} ερωτήματος: «Αν στις επίμαχες περιοχές των 107 ΟΤΑ ελήφθησαν υπ' όψιν οι δασικοί χάρτες και για ποιες εξ αυτών».

ΣΥΝΑΚΟΛΟΥΘΑ, ΕΙΝΑΙ ΠΑΣΙΔΗΛΟ ΟΤΙ όσα εκτίθενται στο εν λόγω, υπ' αριθ. Οικ. ΠΡ 1009/22.01/11.10.2016, έγγραφο, υπό τον τίτλο «ΑΠΑΝΤΗΣΗ ΣΤΟ 1^ο ΕΡΩΤΗΜΑ» (σελ. 1 - 36), ΔΕΝ αποτελούν, επ' ουδενί λόγω, απάντηση στο 1^ο ερώτημα.

β. Σε άμεση συνάρτηση με την προεκτεθείσα, υπό στοιχείο α, ανυπαρξία απάντησης στο 1^ο ερώτημα, ΔΕΝ αποτελούν, επ' ουδενί λόγω, απάντηση στο 2^ο ερώτημα («αν οι δασικοί χάρτες έχουν καταρτισθεί σύμφωνα με όσα κρίθηκαν με την 32/2013 απόφαση της Ολομελείας του Δικαστηρίου») τα κατωτέρω εκτιθέμενα στο εν λόγω, υπ' αριθ. Οικ. ΠΡ 1009/22.01/11.10.2016, έγγραφο, υπό τον τίτλο «ΑΠΑΝΤΗΣΗ ΣΤΟ 2^ο ΕΡΩΤΗΜΑ» (σελ. 36): «Από όσα προηγούνται, αλλά και σύμφωνα με όσα διαλαμβάνονται στο σκεπτικό των προδικαστικών αποφάσεων Σας, η κατάρτιση των δασικών χαρτών γίνεται πλέον με την οριζόμενη στο Ν. 3889/2010 διαδικασία και σύμφωνα με τις τεχνικές προδιαγραφές που καθορίστηκαν με την ως άνω Κ.Υ.Α. του 2007, όπως τροποποιήθηκε με την υπ' αριθμ. 199284/707/14.12.2010 του Υπουργού ΠΕ.Κ.Α.

ώστε να συμβαδίζουν με τις νέες ρυθμίσεις που προέβλεψαν την θεώρηση των δασικών χαρτών από την αρμόδια δασική υπηρεσία πριν την κύρωσή τους, σε περίπτωση η διαδικασία κινείται από την ΕΚΧΑ Α.Ε.».

Παρατηρούμε, απλώς, αλλά με την προσήκουσα ένταση, ότι η υπ' αριθ. 32/2013 Απόφαση της Ολομέλειας του Δικαστηρίου Σας δημοσιεύθηκε την 8^η Ιανουαρίου 2013. Και

γ. Στο εν λόγω, υπ' αριθ. Οικ. ΠΡ 1009/22.01/11.10.2016, έγγραφο, υπό τον τίτλο «ΑΠΑΝΤΗΣΗ ΣΤΟ 3^ο ΕΡΩΤΗΜΑ» («αν έχουν εκδοθεί άλλες πράξεις - λ.χ. πράξεις χαρακτηρισμού-, κατ' εφαρμογή των διατάξεων του ν. 3208/2003.» - βλ. σελ. 36 του εγγράφου), ΔΗΛΩΝΕΤΑΙ πανηγυρικά η άρνηση της ΕΚΧΑ Α.Ε. να απαντήσει ως ακολούθως: «Η αρμοδιότητα για την έκδοση άλλων πράξεων κατ' εφαρμογή των διατάξεων του Ν. 3208/2003, που προφανώς αφορούν την επικαιροποίηση των δασικών χαρτών, ανήκει στο νυν Υπουργείο ΠΕ.ΕΝ., το οποίο διαθέτει και τα σχετικά στοιχεία.»

ΕΠΙΣΗΜΑΙΝΟΥΜΕ, εν προκειμένω, ότι η απάντηση επί του ανωτέρω 3^{ου} ερωτήματος συνδέεται, καίρια και καταλυτικά, με τις ακόλουθες επιμέρους Σκέψεις του σκεπτικού (στο οποίο παραπέμπει το διατακτικό) της Προδικαστικής Απόφασης: «16. Εξάλλου, προκειμένου να καταστεί δυνατή η δήλωση της δημόσιας περιουσίας επί δασών και δασικών εκτάσεων, η οποία και δεν προβλεπόταν ως υποχρεωτική κατά το προ του ν. 4164/2013 καθεστώς, ήταν όμως υποχρεωτική προς το σκοπό της διασφάλισης της καταγραφής της δημόσιας περιουσίας και της αποφυγής καταπατήσεων από τους ιδιώτες, θεσπίσθηκε η υποχρέωση χορήγησης στη Διεύθυνση Δασικών Χαρτών του Υπουργείου Αγροτικής Ανάπτυξης και Τροφίμων, πριν την ανάρτηση των προσωρινών στοιχείων της κτηματογράφησης, του αεροφωτογραφικού και χαρτογραφικού υλικού, το οποίο έχει στη διάθεσή της η Κτηματολόγιο Α.Ε., προκειμένου να χρησιμοποιηθεί για την κατάρτιση των δασικών χαρτών, κατά τις ισχύουσες τεχνικές προδιαγραφές, ενώ προκειμένου να διασφαλισθεί κατά τρόπο αποτελεσματικό το δικαίωμα του Δημοσίου προς υποβολή ενστάσεων κατά των προσωρινών διαγραμμάτων και πινάκων, προβλέφθηκε η αποστολή των στοιχείων αυτών, μεταξύ άλλων, και στην αρμόδια Διεύθυνση Δασών πριν την ανάρτησή τους. Κατόπιν δε ολοκληρώσεως του σταδίου διορθώσεως των αναρτηθέντων προσωρινών στοιχείων, καθώς και του σταδίου των ενστάσεων, γίνεται αναμόρφωση των κτηματολογικών στοιχείων, λαμβάνοντας υπ' όψιν και κάθε άλλο στοιχείο που έχει εν τω μεταξύ συλλεγεί, ωστόσο δεν γίνεται καταχώριση εγγραπτέου δικαιώματος που δηλώθηκε εκπροθέσμως, εφ' όσον η καταχώρισή του θα συνεπαγόταν εκτοπισμό δικαιώματος που έχει περιληφθεί στα αναρτηθέντα

κτηματολογικά διαγράμματα και πίνακες. Ωστόσο, οι διαδικαστικές διατάξεις του νόμου αυτού, όπως ίσχυαν κατά τον χρόνο έκδοσης των προσβαλλομένων και αναμορφώθηκαν μεταγενεστέρως με τον ν. 4164/2013 ο οποίος κατέλαβε, κατά τα ανωτέρω, και την εκκρεμή κατά τον χρόνο ισχύος τους διαδικασία της επίμαχης κτηματογράφησης, δεν μπορούν να εκπληρώσουν τον σκοπό, για τον οποίο τέθηκαν, όσον αφορά στην ασφαλή και ακριβή αποτύπωση της δημόσιας ιδιοκτησίας επί των δασών και δασικών εκτάσεων, για τις οποίες ισχύει το τεκμήριο κυριότητας του Δημοσίου, σε περιοχές υπό κτηματογράφηση που στερούνται δασικών χαρτών. Και τούτο διότι για τη δήλωση ιδιοκτησίας του Δημοσίου επί των εκτάσεων αυτών, νόμιμο τίτλο αποτελεί, πέραν των πράξεων χαρακτηρισμού του άρθρου 14 του ν. 998/1979, πράξεων αναδασώσεως κ.λπ., όπου υπάρχουν (οι οποίες αποσπασματικά εκδόθηκαν κατά το μεταβατικό καθεστώς μέχρι την κύρωση των δασικών χαρτών και τη σύνταξη του δασολογίου και καταλαμβάνουν, πάντως, κατά τρόπο περιορισμένο και μη συστηματικά αποτυπούμενο τις δασικές περιοχές της Χώρας), η κύρωση των δασικών χαρτών, επί των οποίων αποτυπώνονται με πληρότητα και ακρίβεια τα όρια και η φύση των δασικών περιοχών. Ως εκ τούτου, σε υπό κτηματογράφηση περιοχές στερούμενες δασικού χάρτη, όπως οι επίμαχες, ελλείπει ο νόμιμος τίτλος για τη δήλωση των δασικών περιοχών, επί των οποίων υφίσταται το τεκμήριο ιδιοκτησίας του Δημοσίου. Εξ άλλου, από καμία διάταξη του νόμου αυτού δεν διασφαλίζεται ότι, ελλειπόντων των κυρωμένων δασικών χαρτών και άλλων συναφών διοικητικών πράξεων και υφισταμένων λοιπών στοιχείων (όπως υπό κατάρτιση ή καταρτισθείς και μη κυρωθείς δασικός χάρτης ή μόνο στοιχεία αεροφωτογράφισης και χαρτογράφησης που τεκμηριώνουν τον δασικό χαρακτήρα μιας περιοχής), η δήλωση του Δημοσίου θα καταγραφεί. Περαιτέρω, και αν ήθελε θεωρηθεί ότι τα στοιχεία αυτά μπορούν να ληφθούν υπ' όψιν, πάντως θα υποστούν τον έλεγχο νομιμότητας τόσο στο στάδιο υποβολής και διόρθωσης, όσο και στο στάδιο των ενστάσεων από όργανα που δεν διαθέτουν επιστημονικές γνώσεις και εχέγγυα για την εκφορά ορθής παρεμπόπτουσας κρίσεως ως προς τον δασικό ή μη χαρακτήρα μιας περιοχής και δη ως προς τα ακριβή όρια αυτής, με αποτέλεσμα οι ήδη υφιστάμενες, λόγω της μη εισέτι

κυρώσεως των δασικών χαρτών, δασικές αμφισβητήσεις να μεταφέρονται στη διαδικασία της κτηματογράφησης, η οποία, όπως είναι προφανές από το πλαίσιο οργάνωσής της, δεν διαθέτει το θεσμικό πλαίσιο, υπό την ανωτέρω εκτεθείσα έννοια να τις επιλύσει (πρβλ. ΣτΕ 4959/2013).»

III. Υπό τις προεκτεθείσες συνθήκες, το Δικαστήριό Σας ανέβαλε, αυτεπαγγέλτως, κατά την ορισθείσα δικάσιμο της 02.11.2016, τη λήψη οριστικής Απόφασης επί της κρινόμενης ακυρωτικής διαφοράς, για τη δικάσιμο της 01.02.2017.

IV. Εκφράζοντας τον οφειλόμενο σεβασμό, προς τα διαταχθέντα, με την υπ' αριθ. 805/2016 Προδικαστική Απόφαση του Δικαστηρίου Σας, εκδοθείσα κατ' επίκληση του άρθρου 50 παρ. 3α του Π.Δ. 18/1989, θεωρήσαμε χρέος μας να προσπαθήσουμε να συντάξουμε, μερικώς κατ' ανάγκη, τους μη συνταχθέντες, κατά τα προεκτιθέμενα από τη Διοίκηση ΠΙΝΑΚΕΣ. Παρατίθενται κατωτέρω οι ΠΙΝΑΚΕΣ αυτοί, τους οποίους συντάξαμε βάσει στοιχείων που συλλέξαμε, με πολύ μεγάλο μόχθο, αλλά και με τους κινδύνους λαθών ή ελλείψεων, που συνεπάγεται η αδυναμία μας να υποκαταστήσουμε τη Διοίκηση στην εκπλήρωση της υποχρέωσης συμμόρφωσής της προς την εν λόγω Προδικαστική Απόφαση.>>

ΠΕΡΙΟΧΕΣ ΠΟΥ ΚΗΡΥΧΘΗΚΑΝ ΥΠΟ ΚΤΗΜΑΤΟΓΡΑΦΗΣΗ ΜΕ ΤΟ ΦΕΚ Β' 429/2007	ΑΝΤΙΣΤΟΙΧΙΑ ΜΕ ΠΕΡΙΟΧΕΣ ΕΓΓΡΑΦΟΥ ΔΙΕΥΚΡΙΝΙΣΕΩΝ ΕΚΧΑ	ΔΑΣΙΚΟΙ ΧΑΡΤΕΣ [ΣΤΟΙΧΕΙΑ ΑΠΟ www.ktimatologio.gr]	ΚΤΗΜΑΤΟΓΡΑΦΗΣΗ [ΣΤΟΙΧΕΙΑ ΑΠΟ www.ktimatologio.gr]	ΦΑΣΗ ΚΤΗΜΑΤΟΓΡΑΦΗΣΗΣ [ΣΤΟΙΧΕΙΑ ΑΠΟ ΕΓΓΡΑΦΟ ΔΙΕΥΚΡΙΝΙΣΕΩΝ ΕΚΧΑ]
1. Δήμος ΑΘΗΝΑΙΩΝ του Νομού Αττικής	ΚΤ4-01, ΣΕΛ. 14	ΓΙΑ ΤΗΝ ΠΕΡΙΟΧΗ ΕΧΕΙ ΚΑΤΑΡΤΙΣΤΕΙ ΜΕΛΕΤΗ ΔΑΣΙΚΟΥ ΧΑΡΤΗ	ΕΧΕΙ ΛΗΘΕΙ Η ΠΡΟΒΕΣΜΙΑ ΥΠΟΒΟΛΗΣ ΔΗΛΩΣΕΩΝ ΚΑΙ ΔΗΛΩΣΕΩΝ ΝΕΩΝ ΔΙΚΑΙΩΜΑΤΩΝ	ΕΠΕΞΕΡΓΑΣΙΑ ΔΗΛΩΣΕΩΝ ΓΙΑ ΑΝΑΡΤΗΣΗ ΓΟΙ ΣΧΕΤΙΚΕΣ ΣΥΜΒΑΣΕΙΣ ΓΙΑ ΤΗΝ ΑΝΑΦΟΡΗ ΤΗΣ ΖΗΣ.ΦΑΣΗΣ ΚΤΗΜΑΤΟΓΡΑΦΗΣΗΣ ΥΠΟΓΡΑΦΗΚΑΝ ΣΤΙΣ 29.01.2016, ΣΕΛ. 2]
2. Δήμος ΑΓΙΑΣ ΒΑΡΒΑΡΑΣ του Νομού Αττικής	ΚΤ-03, ΣΕΛ. 5, 6	ΓΙΑ ΤΗΝ ΠΕΡΙΟΧΗ ΕΧΕΙ ΚΑΤΑΡΤΙΣΤΕΙ ΜΕΛΕΤΗ ΔΑΣΙΚΟΥ ΧΑΡΤΗ	ΓΙΑ ΤΗΝ ΠΕΡΙΟΧΗ ΛΕΙΤΟΥΡΓΕΙ ΚΤΗΜΑΤΟΛΟΓΙΚΟ ΓΡΑΦΕΙΟ. ΦΕΚ Περάμωλης Κτηματογράφησης & Έναφξης Λειτουργίας: 1812/Β/21.06.2016	ΑΝΑΜΟΡΦΩΣΗ ΚΤΗΜΑΤΟΛΟΓΙΚΟΥ ΠΙΝΑΚΑ ΑΝΑΡΤΗΣΗΣ ΓΙΑ ΤΙΣ ΠΡΩΤΕΣ ΕΓΓΡΑΦΕΣ ΠΑΓΩΜΑ ΚΤΗΜ.ΒΑΣΗΣ 24/07/2015
3. Δήμος ΑΙΓΙΛΕΩ του Νομού Αττικής	ΚΤ-03, ΣΕΛ. 6	ΓΙΑ ΤΗΝ ΠΕΡΙΟΧΗ ΕΧΕΙ ΚΑΤΑΡΤΙΣΤΕΙ ΜΕΛΕΤΗ ΔΑΣΙΚΟΥ ΧΑΡΤΗ	ΓΙΑ ΤΗΝ ΠΕΡΙΟΧΗ ΛΕΙΤΟΥΡΓΕΙ ΚΤΗΜΑΤΟΛΟΓΙΚΟ ΓΡΑΦΕΙΟ. ΦΕΚ Περάμωλης Κτηματογράφησης & Έναφξης Λειτουργίας: 2156/Β/12.07.2016	ΑΝΑΜΟΡΦΩΣΗ ΚΤΗΜΑΤΟΛΟΓΙΚΟΥ ΠΙΝΑΚΑ ΑΝΑΡΤΗΣΗΣ ΓΙΑ ΤΙΣ ΠΡΩΤΕΣ ΕΓΓΡΑΦΕΣ ΠΑΓΩΜΑ ΚΤΗΜ.ΒΑΣΗΣ 24/07/2015
4. Δήμος ΠΕΙΡΑΙΩΣ του Νομού Αττικής	ΚΤ-02, ΣΕΛ. 5	ΓΙΑ ΤΗΝ ΠΕΡΙΟΧΗ ΕΧΕΙ ΚΑΤΑΡΤΙΣΤΕΙ ΜΕΛΕΤΗ ΔΑΣΙΚΟΥ ΧΑΡΤΗ	ΓΙΑ ΤΗΝ ΠΕΡΙΟΧΗ ΛΕΙΤΟΥΡΓΕΙ ΓΡΑΦΕΙΟ ΚΤΗΜΑΤΟΓΡΑΦΗΣΗΣ. ΣΕ ΕΞΕΛΕΞΗ Η ΕΚΔΙΚΑΣΗ ΤΩΝ ΕΝΣΤΑΣΕΩΝ	ΑΝΑΜΟΡΦΩΣΗ ΚΤΗΜΑΤΟΛΟΓΙΚΟΥ ΠΙΝΑΚΑ ΑΝΑΡΤΗΣΗΣ ΓΙΑ ΤΙΣ ΠΡΩΤΕΣ ΕΓΓΡΑΦΕΣ
5. Δήμος ΠΕΡΙΣΤΕΡΙΟΥ του Νομού Αττικής	ΚΤ-03, ΣΕΛ. 6	ΓΙΑ ΤΗΝ ΠΕΡΙΟΧΗ ΕΧΕΙ ΚΑΤΑΡΤΙΣΤΕΙ ΜΕΛΕΤΗ ΔΑΣΙΚΟΥ ΧΑΡΤΗ	ΓΙΑ ΤΗΝ ΠΕΡΙΟΧΗ ΛΕΙΤΟΥΡΓΕΙ ΓΡΑΦΕΙΟ ΚΤΗΜΑΤΟΓΡΑΦΗΣΗΣ. ΕΧΕΙ ΛΗΘΕΙ Η ΠΡΟΒΕΣΜΙΑ ΑΙΤΗΣΕΩΝ ΔΙΟΡΘΩΣΗΣ / ΕΝΣΤΑΣΗΣ	ΑΝΑΜΟΡΦΩΣΗ ΚΤΗΜΑΤΟΛΟΓΙΚΟΥ ΠΙΝΑΚΑ ΑΝΑΡΤΗΣΗΣ ΓΙΑ ΤΙΣ ΠΡΩΤΕΣ ΕΓΓΡΑΦΕΣ ΠΑΓΩΜΑ ΚΤΗΜ.ΒΑΣΗΣ 24/07/2015
6. Δήμος ΓΑΛΑΤΣΙΟΥ του Νομού Αττικής	ΚΤ-04, ΣΕΛ. 6	ΓΙΑ ΤΗΝ ΠΕΡΙΟΧΗ ΕΧΕΙ ΚΑΤΑΡΤΙΣΤΕΙ ΜΕΛΕΤΗ ΔΑΣΙΚΟΥ ΧΑΡΤΗ	ΓΙΑ ΤΗΝ ΠΕΡΙΟΧΗ ΛΕΙΤΟΥΡΓΕΙ ΓΡΑΦΕΙΟ ΚΤΗΜΑΤΟΓΡΑΦΗΣΗΣ. ΕΧΕΙ ΛΗΘΕΙ Η ΠΡΟΒΕΣΜΙΑ ΑΙΤΗΣΕΩΝ ΔΙΟΡΘΩΣΗΣ / ΕΝΣΤΑΣΗΣ	ΑΝΑΜΟΡΦΩΣΗ ΚΤΗΜΑΤΟΛΟΓΙΚΟΥ ΠΙΝΑΚΑ ΑΝΑΡΤΗΣΗΣ ΓΙΑ ΤΙΣ ΠΡΩΤΕΣ ΕΓΓΡΑΦΕΣ
7. Δήμος ΗΡΑΚΛΕΙΟΥ του Νομού Αττικής	ΚΤ-04, ΣΕΛ. 6	ΓΙΑ ΤΗΝ ΠΕΡΙΟΧΗ ΕΧΕΙ ΚΑΤΑΡΤΙΣΤΕΙ ΜΕΛΕΤΗ ΔΑΣΙΚΟΥ ΧΑΡΤΗ	ΓΙΑ ΤΗΝ ΠΕΡΙΟΧΗ ΛΕΙΤΟΥΡΓΕΙ ΓΡΑΦΕΙΟ ΚΤΗΜΑΤΟΓΡΑΦΗΣΗΣ. ΕΧΕΙ ΛΗΘΕΙ Η ΠΡΟΒΕΣΜΙΑ ΑΙΤΗΣΕΩΝ ΔΙΟΡΘΩΣΗΣ / ΕΝΣΤΑΣΗΣ	ΑΝΑΜΟΡΦΩΣΗ ΚΤΗΜΑΤΟΛΟΓΙΚΟΥ ΠΙΝΑΚΑ ΑΝΑΡΤΗΣΗΣ ΓΙΑ ΤΙΣ ΠΡΩΤΕΣ ΕΓΓΡΑΦΕΣ
8. Δήμος ΛΥΚΟΒΡΥΣΣΩΣ του Νομού Αττικής	ΚΤ-05, ΣΕΛ. 6	ΓΙΑ ΤΗΝ ΠΕΡΙΟΧΗ ΕΧΕΙ ΚΑΤΑΡΤΙΣΤΕΙ ΜΕΛΕΤΗ ΔΑΣΙΚΟΥ ΧΑΡΤΗ	ΓΙΑ ΤΗΝ ΠΕΡΙΟΧΗ ΛΕΙΤΟΥΡΓΕΙ ΓΡΑΦΕΙΟ ΚΤΗΜΑΤΟΓΡΑΦΗΣΗΣ. ΣΕ ΕΞΕΛΕΞΗ Η ΑΝΑΡΤΗΣΗ ΚΤΗΜΑΤΟΛΟΓΙΚΩΝ ΣΤΟΙΧΕΙΩΝ - ΥΠΟΒΟΛΗ ΕΝΣΤΑΣΕΩΝ	ΑΝΑΡΤΗΣΗ 05/09/2016
9. Δήμος ΜΕΤΑΜΟΡΦΩΣΣΕΩΣ του Νομού Αττικής	ΚΤ-05, ΣΕΛ. 6	ΓΙΑ ΤΗΝ ΠΕΡΙΟΧΗ ΕΧΕΙ ΚΑΤΑΡΤΙΣΤΕΙ ΜΕΛΕΤΗ ΔΑΣΙΚΟΥ ΧΑΡΤΗ	ΓΙΑ ΤΗΝ ΠΕΡΙΟΧΗ ΛΕΙΤΟΥΡΓΕΙ ΓΡΑΦΕΙΟ ΚΤΗΜΑΤΟΓΡΑΦΗΣΗΣ. ΣΕ ΕΞΕΛΕΞΗ Η ΑΝΑΡΤΗΣΗ ΚΤΗΜΑΤΟΛΟΓΙΚΩΝ ΣΤΟΙΧΕΙΩΝ - ΥΠΟΒΟΛΗ ΕΝΣΤΑΣΕΩΝ	ΑΝΑΡΤΗΣΗ 05/09/2016
10. Δήμος ΝΕΑΣ ΙΟΝΙΑΣ του Νομού Αττικής	ΚΤ-04, ΣΕΛ. 6	ΓΙΑ ΤΗΝ ΠΕΡΙΟΧΗ ΕΧΕΙ ΚΑΤΑΡΤΙΣΤΕΙ ΜΕΛΕΤΗ ΔΑΣΙΚΟΥ ΧΑΡΤΗ	ΓΙΑ ΤΗΝ ΠΕΡΙΟΧΗ ΛΕΙΤΟΥΡΓΕΙ ΓΡΑΦΕΙΟ ΚΤΗΜΑΤΟΓΡΑΦΗΣΗΣ. ΕΧΕΙ ΛΗΘΕΙ Η ΠΡΟΒΕΣΜΙΑ ΑΙΤΗΣΕΩΝ ΔΙΟΡΘΩΣΗΣ / ΕΝΣΤΑΣΗΣ	ΑΝΑΜΟΡΦΩΣΗ ΚΤΗΜΑΤΟΛΟΓΙΚΟΥ ΠΙΝΑΚΑ ΑΝΑΡΤΗΣΗΣ ΓΙΑ ΤΙΣ ΠΡΩΤΕΣ ΕΓΓΡΑΦΕΣ
11. Δήμος ΝΕΑΣ ΦΙΛΑΔΕΛΦΕΙΑΣ του Νομού Αττικής	ΚΤ-05, ΣΕΛ. 6	ΓΙΑ ΤΗΝ ΠΕΡΙΟΧΗ ΕΧΕΙ ΚΑΤΑΡΤΙΣΤΕΙ ΜΕΛΕΤΗ ΔΑΣΙΚΟΥ ΧΑΡΤΗ	ΓΙΑ ΤΗΝ ΠΕΡΙΟΧΗ ΛΕΙΤΟΥΡΓΕΙ ΓΡΑΦΕΙΟ ΚΤΗΜΑΤΟΛΟΓΙΚΩΝ ΣΤΟΙΧΕΙΩΝ - ΥΠΟΒΟΛΗ ΕΝΣΤΑΣΕΩΝ	ΑΝΑΡΤΗΣΗ 05/09/2016
12. Δήμος ΝΕΑΣ ΧΑΛΚΗΔΟΝΟΣ του Νομού Αττικής	ΚΤ-05, ΣΕΛ. 6	ΓΙΑ ΤΗΝ ΠΕΡΙΟΧΗ ΕΧΕΙ ΚΑΤΑΡΤΙΣΤΕΙ ΜΕΛΕΤΗ ΔΑΣΙΚΟΥ ΧΑΡΤΗ	ΓΙΑ ΤΗΝ ΠΕΡΙΟΧΗ ΛΕΙΤΟΥΡΓΕΙ ΓΡΑΦΕΙΟ ΚΤΗΜΑΤΟΛΟΓΙΚΩΝ ΣΤΟΙΧΕΙΩΝ - ΥΠΟΒΟΛΗ ΕΝΣΤΑΣΕΩΝ	ΑΝΑΡΤΗΣΗ 05/09/2016
13. Δήμος ΠΑΠΑΓΟΥ του Νομού Αττικής	ΚΤ-05, ΣΕΛ. 6	ΓΙΑ ΤΗΝ ΠΕΡΙΟΧΗ ΕΧΕΙ ΚΑΤΑΡΤΙΣΤΕΙ ΜΕΛΕΤΗ ΔΑΣΙΚΟΥ ΧΑΡΤΗ	ΓΙΑ ΤΗΝ ΠΕΡΙΟΧΗ ΛΕΙΤΟΥΡΓΕΙ ΓΡΑΦΕΙΟ ΚΤΗΜΑΤΟΓΡΑΦΗΣΗΣ. ΣΕ ΕΞΕΛΕΞΗ Η ΑΝΑΡΤΗΣΗ ΚΤΗΜΑΤΟΛΟΓΙΚΩΝ ΣΤΟΙΧΕΙΩΝ - ΥΠΟΒΟΛΗ ΕΝΣΤΑΣΕΩΝ	ΑΝΑΡΤΗΣΗ 05/09/2016
14. Δήμος ΠΕΥΚΗΣ του Νομού Αττικής	ΚΤ-05, ΣΕΛ. 6	ΓΙΑ ΤΗΝ ΠΕΡΙΟΧΗ ΕΧΕΙ ΚΑΤΑΡΤΙΣΤΕΙ ΜΕΛΕΤΗ ΔΑΣΙΚΟΥ ΧΑΡΤΗ	ΓΙΑ ΤΗΝ ΠΕΡΙΟΧΗ ΛΕΙΤΟΥΡΓΕΙ ΓΡΑΦΕΙΟ ΚΤΗΜΑΤΟΛΟΓΙΚΩΝ ΣΤΟΙΧΕΙΩΝ - ΥΠΟΒΟΛΗ ΕΝΣΤΑΣΕΩΝ	ΑΝΑΡΤΗΣΗ 05/09/2016

31. Δήμος ΑΙΟΛΙΣΣΟΣ του Νομού Αττικής	ΚΤ-08, ΣΕΛ. 7	ΓΙΑ ΤΗΝ ΠΕΡΙΟΧΗ ΕΧΕΙ ΚΑΤΑΡΤΙΣΤΕΙ ΜΕΛΕΤΗ ΔΑΣΙΚΟΥ ΧΑΡΤΗ	ΓΙΑ ΤΗΝ ΠΕΡΙΟΧΗ ΛΕΙΤΟΥΡΓΕΙ ΚΤΗΜΑΤΟΛΟΓΙΚΟ ΓΡΑΦΕΙΟ. ΦΕΚ Περάσιωνς Κτηματογράφησης & Ένορκης Λειτουργίας: 1812/Β' /21.06.2016	ΠΡΩΤΕΣ ΕΓΓΡΑΦΕΣ ΓΙΑ ΟΤΑ ΑΝΟΙΞΗΣ ΕΚΛΑΗΣ ΚΑΙ Ν.ΕΡΥΘΡΑΙΑΣ (23/06/2016)
32. Δήμος ΔΙΟΝΥΣΟΥ του Νομού Αττικής	ΚΤ-09, ΣΕΛ. 8	ΓΙΑ ΤΗΝ ΠΕΡΙΟΧΗ ΕΧΕΙ ΚΑΤΑΡΤΙΣΤΕΙ ΜΕΛΕΤΗ ΔΑΣΙΚΟΥ ΧΑΡΤΗ	ΓΙΑ ΤΗΝ ΠΕΡΙΟΧΗ ΛΕΙΤΟΥΡΓΕΙ ΓΡΑΦΕΙΟ ΚΤΗΜΑΤΟΓΡΑΦΗΣΗΣ ΣΕ ΕΞΕΛΙΞΗ Η ΕΚΔΙΚΑΣΗ ΤΩΝ ΕΝΣΤΑΣΕΩΝ	ΑΝΑΜΟΡΦΩΣΗ ΚΤΗΜΑΤΟΛΟΓΙΚΟΥ ΠΙΝΑΚΑ ΑΝΑΡΤΗΣΗΣ ΓΙΑ ΤΙΣ ΠΡΩΤΕΣ ΕΓΓΡΑΦΕΣ
33. Δήμος ΔΡΟΣΙΑΣ του Ν. Αττικής	ΚΤ-08, ΣΕΛ. 8	ΓΙΑ ΤΗΝ ΠΕΡΙΟΧΗ ΕΧΕΙ ΚΥΡΩΘΕΙ ΔΑΣΙΚΟΣ ΧΑΡΤΗΣ ΑΡΧΙΚΗ ΚΥΡΩΣΗ ΤΟΥ ΔΑΣΙΚΟΥ ΧΑΡΤΗ ΓΙΑ ΤΜΗΜΑ ΤΗΣ ΠΕΡΙΟΧΗΣ. ΑΝΑΜΕΝΕΤΑΙ Η ΣΥΝΟΛΙΚΗ ΚΥΡΩΣΗ. ΦΕΚ Αρχικής Κύρωσης: ΦΕΚ1398/Δ/24.4.2013 ΤΡΟΠ/ΘΗΚΕ ΦΕΚ575/Δ/14.11.2013	ΓΙΑ ΤΗΝ ΠΕΡΙΟΧΗ ΛΕΙΤΟΥΡΓΕΙ ΚΤΗΜΑΤΟΛΟΓΙΚΟ ΓΡΑΦΕΙΟ. ΦΕΚ Περάσιωνς Κτηματογράφησης & Ένορκης Λειτουργίας: 3585/Β' /04.11.2016	ΠΡΩΤΕΣ ΕΓΓΡΑΦΕΣ ΓΙΑ ΟΤΑ ΑΝΟΙΞΗΣ ΕΚΛΑΗΣ ΚΑΙ Ν.ΕΡΥΘΡΑΙΑΣ (23/06/2016)
34. Δήμος ΕΚΑΛΗΣ του Νομού Αττικής	ΚΤ-08, ΣΕΛ. 8	ΓΙΑ ΤΗΝ ΠΕΡΙΟΧΗ ΕΧΕΙ ΚΑΤΑΡΤΙΣΤΕΙ ΜΕΛΕΤΗ ΔΑΣΙΚΟΥ ΧΑΡΤΗ	ΓΙΑ ΤΗΝ ΠΕΡΙΟΧΗ ΛΕΙΤΟΥΡΓΕΙ ΚΤΗΜΑΤΟΛΟΓΙΚΟ ΓΡΑΦΕΙΟ. ΦΕΚ Περάσιωνς Κτηματογράφησης & Ένορκης Λειτουργίας: 1812/Β' /21.06.2016	ΠΡΩΤΕΣ ΕΓΓΡΑΦΕΣ ΓΙΑ ΟΤΑ ΑΝΟΙΞΗΣ ΕΚΛΑΗΣ ΚΑΙ Ν.ΕΡΥΘΡΑΙΑΣ (23/06/2016)
35. Δήμος ΚΗΦΙΣΙΑΣ του Νομού Αττικής	ΚΤ-08, ΣΕΛ. 8	ΓΙΑ ΤΗΝ ΠΕΡΙΟΧΗ ΕΧΕΙ ΚΥΡΩΘΕΙ ΔΑΣΙΚΟΣ ΧΑΡΤΗΣ ΑΡΧΙΚΗ ΚΥΡΩΣΗ ΤΟΥ ΔΑΣΙΚΟΥ ΧΑΡΤΗ ΓΙΑ ΤΜΗΜΑ ΤΗΣ ΠΕΡΙΟΧΗΣ. ΑΝΑΜΕΝΕΤΑΙ Η ΣΥΝΟΛΙΚΗ ΚΥΡΩΣΗ. ΦΕΚ Αρχικής Κύρωσης: 526/Δ/10.10.2013	ΓΙΑ ΤΗΝ ΠΕΡΙΟΧΗ ΛΕΙΤΟΥΡΓΕΙ ΚΤΗΜΑΤΟΛΟΓΙΚΟ ΓΡΑΦΕΙΟ. ΦΕΚ Περάσιωνς Κτηματογράφησης & Ένορκης Λειτουργίας: 3585/Β' /04.11.2016	ΠΡΩΤΕΣ ΕΓΓΡΑΦΕΣ ΓΙΑ ΟΤΑ ΑΝΟΙΞΗΣ ΕΚΛΑΗΣ ΚΑΙ Ν.ΕΡΥΘΡΑΙΑΣ (23/06/2016)
36. Δήμος ΜΑΡΑΘΩΝΟΣ του Νομού Αττικής	ΚΤ-09, ΣΕΛ. 8	ΓΙΑ ΤΗΝ ΠΕΡΙΟΧΗ ΕΧΕΙ ΚΥΡΩΘΕΙ ΔΑΣΙΚΟΣ ΧΑΡΤΗΣ ΑΡΧΙΚΗ ΚΥΡΩΣΗ ΤΟΥ ΔΑΣΙΚΟΥ ΧΑΡΤΗ ΓΙΑ ΤΜΗΜΑ ΤΗΣ ΠΕΡΙΟΧΗΣ. ΑΝΑΜΕΝΕΤΑΙ Η ΣΥΝΟΛΙΚΗ ΚΥΡΩΣΗ.	ΓΙΑ ΤΗΝ ΠΕΡΙΟΧΗ ΛΕΙΤΟΥΡΓΕΙ ΓΡΑΦΕΙΟ ΚΤΗΜΑΤΟΓΡΑΦΗΣΗΣ ΣΕ ΕΞΕΛΙΞΗ Η ΕΚΔΙΚΑΣΗ ΤΩΝ ΕΝΣΤΑΣΕΩΝ	ΑΝΑΜΟΡΦΩΣΗ ΚΤΗΜΑΤΟΛΟΓΙΚΟΥ ΠΙΝΑΚΑ ΑΝΑΡΤΗΣΗΣ ΓΙΑ ΤΙΣ ΠΡΩΤΕΣ ΕΓΓΡΑΦΕΣ
37. Δήμος ΝΕΑΣ ΕΡΥΘΡΑΙΑΣ του Νομού Αττικής	ΚΤ-08, ΣΕΛ. 8	ΓΙΑ ΤΗΝ ΠΕΡΙΟΧΗ ΕΧΕΙ ΚΑΤΑΡΤΙΣΤΕΙ ΜΕΛΕΤΗ ΔΑΣΙΚΟΥ ΧΑΡΤΗ	ΓΙΑ ΤΗΝ ΠΕΡΙΟΧΗ ΛΕΙΤΟΥΡΓΕΙ ΚΤΗΜΑΤΟΛΟΓΙΚΟ ΓΡΑΦΕΙΟ. ΦΕΚ Περάσιωνς Κτηματογράφησης & Ένορκης Λειτουργίας: 1812/Β' /21.06.2016	ΠΡΩΤΕΣ ΕΓΓΡΑΦΕΣ ΓΙΑ ΟΤΑ ΑΝΟΙΞΗΣ ΕΚΛΑΗΣ ΚΑΙ Ν.ΕΡΥΘΡΑΙΑΣ (23/06/2016)
38. Δήμος ΝΕΑΣ ΜΑΚΡΗΣ του Νομού Αττικής	ΚΤ-09, ΣΕΛ. 8	ΓΙΑ ΤΗΝ ΠΕΡΙΟΧΗ ΕΧΕΙ ΚΑΤΑΡΤΙΣΤΕΙ ΜΕΛΕΤΗ ΔΑΣΙΚΟΥ ΧΑΡΤΗ	ΓΙΑ ΤΗΝ ΠΕΡΙΟΧΗ ΛΕΙΤΟΥΡΓΕΙ ΓΡΑΦΕΙΟ ΚΤΗΜΑΤΟΓΡΑΦΗΣΗΣ ΣΕ ΕΞΕΛΙΞΗ Η ΕΚΔΙΚΑΣΗ ΤΩΝ ΕΝΣΤΑΣΕΩΝ	ΑΝΑΜΟΡΦΩΣΗ ΚΤΗΜΑΤΟΛΟΓΙΚΟΥ ΠΙΝΑΚΑ ΑΝΑΡΤΗΣΗΣ ΓΙΑ ΤΙΣ ΠΡΩΤΕΣ ΕΓΓΡΑΦΕΣ
39. Δήμος ΝΕΑΣ ΠΕΝΤΕΛΗΣ του Νομού Αττικής	ΚΤ-08, ΣΕΛ. 8	ΓΙΑ ΤΗΝ ΠΕΡΙΟΧΗ ΕΧΕΙ ΚΥΡΩΘΕΙ ΔΑΣΙΚΟΣ ΧΑΡΤΗΣ ΑΡΧΙΚΗ ΚΥΡΩΣΗ ΤΟΥ ΔΑΣΙΚΟΥ ΧΑΡΤΗ ΓΙΑ ΤΜΗΜΑ ΤΗΣ ΠΕΡΙΟΧΗΣ. ΑΝΑΜΕΝΕΤΑΙ Η ΣΥΝΟΛΙΚΗ ΚΥΡΩΣΗ. ΦΕΚ Αρχικής Κύρωσης: 533/Δ/22.12.2011	ΓΙΑ ΤΗΝ ΠΕΡΙΟΧΗ ΛΕΙΤΟΥΡΓΕΙ ΚΤΗΜΑΤΟΛΟΓΙΚΟ ΓΡΑΦΕΙΟ. ΦΕΚ Περάσιωνς Κτηματογράφησης & Ένορκης Λειτουργίας: 3585/Β' /04.11.2016	ΠΡΩΤΕΣ ΕΓΓΡΑΦΕΣ ΓΙΑ ΟΤΑ ΑΝΟΙΞΗΣ ΕΚΛΑΗΣ ΚΑΙ Ν.ΕΡΥΘΡΑΙΑΣ (23/06/2016)
40. Δήμος ΠΑΛΛΗΝΗΣ του Νομού Αττικής	ΚΤ-08, ΣΕΛ. 8	ΓΙΑ ΤΗΝ ΠΕΡΙΟΧΗ ΕΧΕΙ ΚΑΤΑΡΤΙΣΤΕΙ ΜΕΛΕΤΗ ΔΑΣΙΚΟΥ ΧΑΡΤΗ	ΓΙΑ ΤΗΝ ΠΕΡΙΟΧΗ ΛΕΙΤΟΥΡΓΕΙ ΚΤΗΜΑΤΟΛΟΓΙΚΟ ΓΡΑΦΕΙΟ. ΦΕΚ Περάσιωνς Κτηματογράφησης & Ένορκης Λειτουργίας: 3585/Β' /04.11.2016	ΠΡΩΤΕΣ ΕΓΓΡΑΦΕΣ ΓΙΑ ΟΤΑ ΑΝΟΙΞΗΣ ΕΚΛΑΗΣ ΚΑΙ Ν.ΕΡΥΘΡΑΙΑΣ (23/06/2016)

41. Δήμος ΠΕΝΤΕΛΗΣ του Νομού Αττικής	ΚΤ-08, ΣΕΛ. 8	ΓΙΑ ΤΗΝ ΠΕΡΙΟΧΗ ΕΧΕΙ ΚΥΡΩΘΕΙ ΔΑΣΙΚΟΣ ΧΑΡΤΗΣ ΑΡΧΙΚΗ ΚΥΡΩΣΗ ΤΟΥ ΔΑΣΙΚΟΥ ΧΑΡΤΗ ΓΙΑ ΤΗΜΗΜΑ ΤΗΣ ΠΕΡΙΟΧΗΣ: ΑΝΑΜΕΝΕΤΑΙ Η ΣΥΝΟΜΙΚΗ ΚΥΡΩΣΗ. Φ.Ο.Κ. Αθηνών Κύρωσης: 532/4/22.12.2011	ΓΙΑ ΤΗΝ ΠΕΡΙΟΧΗ ΛΕΙΤΟΥΡΓΕΙ ΚΤΗΜΑΤΟΛΟΓΙΚΟ ΓΡΑΦΕΙΟ. Φ.Ο.Κ. Πελοποννήσου Κτηματογράφησης & Έκδοσης Δεκεμβρίου: 3553/Β/19.11.2016	ΠΡΟΤΕΣ ΕΓΓΡΑΦΕΣ ΓΙΑ ΟΤΑ ΑΝΟΙΞΗΣ ΕΚΑΝΗΣ ΚΑΙ Ν.ΕΡΩΡΑΜΑΣ (23/06/2016)
42. Κοινότητα ΠΙΚΕΡΙΩΝ του Νομού Αττικής	ΚΤ-09, ΣΕΛ. 8	ΓΙΑ ΤΗΝ ΠΕΡΙΟΧΗ ΕΧΕΙ ΚΑΤΑΡΤΙΣΤΕΙ ΜΕΛΕΤΗ ΔΑΣΙΚΟΥ ΧΑΡΤΗ	ΓΙΑ ΤΗΝ ΠΕΡΙΟΧΗ ΛΕΙΤΟΥΡΓΕΙ ΚΤΗΜΑΤΟΓΡΑΦΗΣΗΣ ΣΕ ΕΞΕΛΙΞΗ Η ΕΚΔΙΚΑΣΗ ΤΩΝ ΕΝΣΤΑΣΕΩΝ	ΑΝΑΜΟΡΦΩΣΗ ΚΤΗΜΑΤΟΛΟΓΙΚΟΥ ΠΙΝΑΚΑ ΑΝΑΡΤΗΣΗΣ ΓΙΑ ΤΙΣ ΠΡΟΤΕΣ ΕΓΓΡΑΦΕΣ
43. Δήμος ΡΑΦΗΝΑΣ του Νομού Αττικής	ΚΤ-09, ΣΕΛ. 8	ΓΙΑ ΤΗΝ ΠΕΡΙΟΧΗ ΕΧΕΙ ΚΑΤΑΡΤΙΣΤΕΙ ΜΕΛΕΤΗ ΔΑΣΙΚΟΥ ΧΑΡΤΗ	ΓΙΑ ΤΗΝ ΠΕΡΙΟΧΗ ΛΕΙΤΟΥΡΓΕΙ ΚΤΗΜΑΤΟΓΡΑΦΗΣΗΣ ΣΕ ΕΞΕΛΙΞΗ Η ΕΚΔΙΚΑΣΗ ΤΩΝ ΕΝΣΤΑΣΕΩΝ	ΑΝΑΜΟΡΦΩΣΗ ΚΤΗΜΑΤΟΛΟΓΙΚΟΥ ΠΙΝΑΚΑ ΑΝΑΡΤΗΣΗΣ ΓΙΑ ΤΙΣ ΠΡΟΤΕΣ ΕΓΓΡΑΦΕΣ
44. Κοινότητα ΡΑΔΟΠΟΛΙΩΝ (ΜΗΡΜΑΣ) του Νομού Αττικής	ΚΤ-09, ΣΕΛ. 8	ΓΙΑ ΤΗΝ ΠΕΡΙΟΧΗ ΕΧΕΙ ΚΑΤΑΡΤΙΣΤΕΙ ΜΕΛΕΤΗ ΔΑΣΙΚΟΥ ΧΑΡΤΗ	ΓΙΑ ΤΗΝ ΠΕΡΙΟΧΗ ΛΕΙΤΟΥΡΓΕΙ ΚΤΗΜΑΤΟΓΡΑΦΗΣΗΣ ΣΕ ΕΞΕΛΙΞΗ Η ΕΚΔΙΚΑΣΗ ΤΩΝ ΕΝΣΤΑΣΕΩΝ	ΑΝΑΜΟΡΦΩΣΗ ΚΤΗΜΑΤΟΛΟΓΙΚΟΥ ΠΙΝΑΚΑ ΑΝΑΡΤΗΣΗΣ ΓΙΑ ΤΙΣ ΠΡΟΤΕΣ ΕΓΓΡΑΦΕΣ
45. Κοινότητα ΣΤΑΜΑΤΑΣ του Νομού Αττικής	ΚΤ-09, ΣΕΛ. 8	ΓΙΑ ΤΗΝ ΠΕΡΙΟΧΗ ΕΧΕΙ ΚΑΤΑΡΤΙΣΤΕΙ ΜΕΛΕΤΗ ΔΑΣΙΚΟΥ ΧΑΡΤΗ	ΓΙΑ ΤΗΝ ΠΕΡΙΟΧΗ ΛΕΙΤΟΥΡΓΕΙ ΚΤΗΜΑΤΟΓΡΑΦΗΣΗΣ ΣΕ ΕΞΕΛΙΞΗ Η ΕΚΔΙΚΑΣΗ ΤΩΝ ΕΝΣΤΑΣΕΩΝ	ΑΝΑΜΟΡΦΩΣΗ ΚΤΗΜΑΤΟΛΟΓΙΚΟΥ ΠΙΝΑΚΑ ΑΝΑΡΤΗΣΗΣ ΓΙΑ ΤΙΣ ΠΡΟΤΕΣ ΕΓΓΡΑΦΕΣ
46. Δήμος ΔΑΙΛΙΟΥ του Νομού Αττικής	ΚΤ-10, ΣΕΛ. 8	ΓΙΑ ΤΗΝ ΠΕΡΙΟΧΗ ΕΧΕΙ ΚΑΤΑΡΤΙΣΤΕΙ ΜΕΛΕΤΗ ΔΑΣΙΚΟΥ ΧΑΡΤΗ	ΓΙΑ ΤΗΝ ΠΕΡΙΟΧΗ ΛΕΙΤΟΥΡΓΕΙ ΚΤΗΜΑΤΟΓΡΑΦΗΣΗΣ ΕΧΕΙ ΑΝΕΞΙ Η ΠΡΟΒΕΣΜΙΑ ΑΙΤΗΣΕΩΝ ΔΙΟΡΘΩΣΗΣ / ΕΝΣΤΑΣΗΣ	ΕΞΕΤΑΣΗ ΕΝΣΤΑΣΕΩΝ ΑΠΟ ΕΠΙΠΡΟΤΕΣ
47. Δήμος ΑΡΓΥΡΟΥΠΟΛΙΩΝ του Νομού Αττικής	ΚΤ-11, ΣΕΛ. 9	ΓΙΑ ΤΗΝ ΠΕΡΙΟΧΗ ΕΧΕΙ ΚΑΤΑΡΤΙΣΤΕΙ ΜΕΛΕΤΗ ΔΑΣΙΚΟΥ ΧΑΡΤΗ	ΓΙΑ ΤΗΝ ΠΕΡΙΟΧΗ ΛΕΙΤΟΥΡΓΕΙ ΚΤΗΜΑΤΟΓΡΑΦΗΣΗΣ ΕΧΕΙ ΑΝΕΞΙ Η ΠΡΟΒΕΣΜΙΑ ΑΙΤΗΣΕΩΝ ΔΙΟΡΘΩΣΗΣ / ΕΝΣΤΑΣΗΣ	ΕΞΕΤΑΣΗ ΕΝΣΤΑΣΕΩΝ ΑΠΟ ΕΠΙΠΡΟΤΕΣ
48. Δήμος ΓΥΦΩΔΑΣ του Νομού Αττικής	ΚΤ-11, ΣΕΛ. 9	ΓΙΑ ΤΗΝ ΠΕΡΙΟΧΗ ΕΧΕΙ ΚΑΤΑΡΤΙΣΤΕΙ ΜΕΛΕΤΗ ΔΑΣΙΚΟΥ ΧΑΡΤΗ	ΓΙΑ ΤΗΝ ΠΕΡΙΟΧΗ ΛΕΙΤΟΥΡΓΕΙ ΚΤΗΜΑΤΟΓΡΑΦΗΣΗΣ ΕΧΕΙ ΑΝΕΞΙ Η ΠΡΟΒΕΣΜΙΑ ΑΙΤΗΣΕΩΝ ΔΙΟΡΘΩΣΗΣ / ΕΝΣΤΑΣΗΣ	ΕΞΕΤΑΣΗ ΕΝΣΤΑΣΕΩΝ ΑΠΟ ΕΠΙΠΡΟΤΕΣ
49. Δήμος ΔΑΦΝΗΣ του Νομού Αττικής	ΚΤ-10, ΣΕΛ. 8	ΓΙΑ ΤΗΝ ΠΕΡΙΟΧΗ ΕΧΕΙ ΚΑΤΑΡΤΙΣΤΕΙ ΜΕΛΕΤΗ ΔΑΣΙΚΟΥ ΧΑΡΤΗ	ΓΙΑ ΤΗΝ ΠΕΡΙΟΧΗ ΛΕΙΤΟΥΡΓΕΙ ΚΤΗΜΑΤΟΓΡΑΦΗΣΗΣ ΕΧΕΙ ΑΝΕΞΙ Η ΠΡΟΒΕΣΜΙΑ ΑΙΤΗΣΕΩΝ ΔΙΟΡΘΩΣΗΣ / ΕΝΣΤΑΣΗΣ	ΕΞΕΤΑΣΗ ΕΝΣΤΑΣΕΩΝ ΑΠΟ ΕΠΙΠΡΟΤΕΣ
50. Δήμος ΕΛΛΗΝΙΚΟΥ του Νομού Αττικής	ΚΤ-10, ΣΕΛ. 8	ΓΙΑ ΤΗΝ ΠΕΡΙΟΧΗ ΕΧΕΙ ΚΑΤΑΡΤΙΣΤΕΙ ΜΕΛΕΤΗ ΔΑΣΙΚΟΥ ΧΑΡΤΗ	ΓΙΑ ΤΗΝ ΠΕΡΙΟΧΗ ΛΕΙΤΟΥΡΓΕΙ ΚΤΗΜΑΤΟΓΡΑΦΗΣΗΣ ΕΧΕΙ ΑΝΕΞΙ Η ΠΡΟΒΕΣΜΙΑ ΑΙΤΗΣΕΩΝ ΔΙΟΡΘΩΣΗΣ / ΕΝΣΤΑΣΗΣ	ΕΞΕΤΑΣΗ ΕΝΣΤΑΣΕΩΝ ΑΠΟ ΕΠΙΠΡΟΤΕΣ
51. Δήμος ΗΛΙΟΥΠΟΛΙΩΝ του Νομού Αττικής	ΚΤ-11, ΣΕΛ. 9	ΓΙΑ ΤΗΝ ΠΕΡΙΟΧΗ ΕΧΕΙ ΚΑΤΑΡΤΙΣΤΕΙ ΜΕΛΕΤΗ ΔΑΣΙΚΟΥ ΧΑΡΤΗ	ΓΙΑ ΤΗΝ ΠΕΡΙΟΧΗ ΛΕΙΤΟΥΡΓΕΙ ΚΤΗΜΑΤΟΓΡΑΦΗΣΗΣ ΕΧΕΙ ΑΝΕΞΙ Η ΠΡΟΒΕΣΜΙΑ ΑΙΤΗΣΕΩΝ ΔΙΟΡΘΩΣΗΣ / ΕΝΣΤΑΣΗΣ	ΕΞΕΤΑΣΗ ΕΝΣΤΑΣΕΩΝ ΑΠΟ ΕΠΙΠΡΟΤΕΣ
52. Δήμος ΜΟΣΧΑΤΟΥ του Νομού Αττικής	ΚΤ-10, ΣΕΛ. 8	ΓΙΑ ΤΗΝ ΠΕΡΙΟΧΗ ΕΧΕΙ ΚΑΤΑΡΤΙΣΤΕΙ ΜΕΛΕΤΗ ΔΑΣΙΚΟΥ ΧΑΡΤΗ	ΓΙΑ ΤΗΝ ΠΕΡΙΟΧΗ ΛΕΙΤΟΥΡΓΕΙ ΚΤΗΜΑΤΟΓΡΑΦΗΣΗΣ ΕΧΕΙ ΑΝΕΞΙ Η ΠΡΟΒΕΣΜΙΑ ΑΙΤΗΣΕΩΝ ΔΙΟΡΘΩΣΗΣ / ΕΝΣΤΑΣΗΣ	ΕΞΕΤΑΣΗ ΕΝΣΤΑΣΕΩΝ ΑΠΟ ΕΠΙΠΡΟΤΕΣ
53. Δήμος ΤΑΥΡΟΥ του Νομού Αττικής	ΚΤ-10, ΣΕΛ. 8	ΓΙΑ ΤΗΝ ΠΕΡΙΟΧΗ ΕΧΕΙ ΚΑΤΑΡΤΙΣΤΕΙ ΜΕΛΕΤΗ ΔΑΣΙΚΟΥ ΧΑΡΤΗ	ΓΙΑ ΤΗΝ ΠΕΡΙΟΧΗ ΛΕΙΤΟΥΡΓΕΙ ΚΤΗΜΑΤΟΓΡΑΦΗΣΗΣ ΕΧΕΙ ΑΝΕΞΙ Η ΠΡΟΒΕΣΜΙΑ ΑΙΤΗΣΕΩΝ ΔΙΟΡΘΩΣΗΣ / ΕΝΣΤΑΣΗΣ	ΕΞΕΤΑΣΗ ΕΝΣΤΑΣΕΩΝ ΑΠΟ ΕΠΙΠΡΟΤΕΣ
54. Δήμος ΥΜΗΤΤΟΥ του Νομού Αττικής	ΚΤ-10, ΣΕΛ. 9	ΓΙΑ ΤΗΝ ΠΕΡΙΟΧΗ ΕΧΕΙ ΚΑΤΑΡΤΙΣΤΕΙ ΜΕΛΕΤΗ ΔΑΣΙΚΟΥ ΧΑΡΤΗ	ΓΙΑ ΤΗΝ ΠΕΡΙΟΧΗ ΛΕΙΤΟΥΡΓΕΙ ΚΤΗΜΑΤΟΓΡΑΦΗΣΗΣ ΕΧΕΙ ΑΝΕΞΙ Η ΠΡΟΒΕΣΜΙΑ ΑΙΤΗΣΕΩΝ ΔΙΟΡΘΩΣΗΣ / ΕΝΣΤΑΣΗΣ	ΕΞΕΤΑΣΗ ΕΝΣΤΑΣΕΩΝ ΑΠΟ ΕΠΙΠΡΟΤΕΣ
55. Δήμος ΠΑΛΑΙΟΥ ΦΑΛΗΡΟΥ του Νομού Αττικής	ΣΕΛ. 2	ΓΙΑ ΤΗΝ ΠΕΡΙΟΧΗ ΕΧΕΙ ΚΑΤΑΡΤΙΣΤΕΙ ΜΕΛΕΤΗ ΔΑΣΙΚΟΥ ΧΑΡΤΗ	ΓΙΑ ΤΗΝ ΠΕΡΙΟΧΗ ΛΕΙΤΟΥΡΓΕΙ ΚΤΗΜΑΤΟΓΡΑΦΗΣΗΣ ΕΧΕΙ ΑΝΕΞΙ Η ΠΡΟΒΕΣΜΙΑ ΑΙΤΗΣΕΩΝ ΔΙΟΡΘΩΣΗΣ / ΕΝΣΤΑΣΗΣ	Η 1η φάση της κτηματογράφησης έχει ολοκληρωθεί από το 2009 για τους 106 ΟΤΑ. Η φάση αυτή δεν σταματήθηκε για τον ΟΤΑ Καλλιθέας και το μέρος του ΟΤΑ Π. Φαλήρου οι οποίοι είναι ενταγμένοι στο Λεγόμενο «κτηματολόγιο Πρωτεύουσας».

56. Κοινότητα ΑΓΙΟΥ ΚΩΝΣΤΑΝΤΙΝΟΥ του Νομού Αττικής	ΚΤ-12, ΣΕΛ. 9	ΓΙΑ ΤΗΝ ΠΕΡΙΟΧΗ ΕΧΕΙ ΚΑΤΑΡΤΙΣΤΕΙ ΜΕΛΕΤΗ ΔΑΣΙΚΟΥ ΧΑΡΤΗ	ΓΙΑ ΤΗΝ ΠΕΡΙΟΧΗ ΛΕΙΤΟΥΡΓΕΙ ΓΡΑΦΕΙΟ ΚΤΗΜΑΤΟΓΡΑΦΗΣΗΣ ΣΕ ΕΞΕΛΙΞΗ Η ΑΝΑΡΤΗΣΗ ΚΤΗΜΑΤΟΛΟΓΙΚΩΝ ΣΤΟΙΧΕΙΩΝ - ΥΠΟΒΟΛΗ ΕΝΣΤΑΣΕΩΝ	ΕΠΕΞΕΡΓΑΣΙΑ ΔΗΛΩΣΕΩΝ ΓΙΑ ΑΝΑΡΤΗΣΗ
57. Δήμος ΑΝΑΒΥΣΣΟΥ του Νομού Αττικής	ΚΤ-12, ΣΕΛ. 9	ΓΙΑ ΤΗΝ ΠΕΡΙΟΧΗ ΕΧΕΙ ΚΑΤΑΡΤΙΣΤΕΙ ΜΕΛΕΤΗ ΔΑΣΙΚΟΥ ΧΑΡΤΗ	ΓΙΑ ΤΗΝ ΠΕΡΙΟΧΗ ΛΕΙΤΟΥΡΓΕΙ ΓΡΑΦΕΙΟ ΚΤΗΜΑΤΟΓΡΑΦΗΣΗΣ ΣΕ ΕΞΕΛΙΞΗ Η ΑΝΑΡΤΗΣΗ ΚΤΗΜΑΤΟΛΟΓΙΚΩΝ ΣΤΟΙΧΕΙΩΝ - ΥΠΟΒΟΛΗ ΕΝΣΤΑΣΕΩΝ	ΕΠΕΞΕΡΓΑΣΙΑ ΔΗΛΩΣΕΩΝ ΓΙΑ ΑΝΑΡΤΗΣΗ
58. Δήμος ΒΑΡΗΣ του Νομού Αττικής	ΚΤ-13, ΣΕΛ. 10	ΓΙΑ ΤΗΝ ΠΕΡΙΟΧΗ ΕΧΕΙ ΚΑΤΑΡΤΙΣΤΕΙ ΜΕΛΕΤΗ ΔΑΣΙΚΟΥ ΧΑΡΤΗ	ΓΙΑ ΤΗΝ ΠΕΡΙΟΧΗ ΛΕΙΤΟΥΡΓΕΙ ΓΡΑΦΕΙΟ ΚΤΗΜΑΤΟΓΡΑΦΗΣΗΣ ΕΧΕΙ ΛΗΞΕΙ Η ΠΡΟΘΕΣΜΙΑ ΑΙΤΗΣΕΩΝ ΔΙΟΡΘΩΣΗΣ / ΕΝΣΤΑΣΗΣ	ΕΠΕΞΕΡΓΑΣΙΑ ΕΝΣΤΑΣΕΩΝ ΓΙΑ ΕΠΙΤΡΟΠΕΣ
59. Δήμος ΒΟΥΛΑΣ του Νομού Αττικής	ΚΤ-13, ΣΕΛ. 10	ΓΙΑ ΤΗΝ ΠΕΡΙΟΧΗ ΕΧΕΙ ΚΑΤΑΡΤΙΣΤΕΙ ΜΕΛΕΤΗ ΔΑΣΙΚΟΥ ΧΑΡΤΗ	ΓΙΑ ΤΗΝ ΠΕΡΙΟΧΗ ΛΕΙΤΟΥΡΓΕΙ ΓΡΑΦΕΙΟ ΚΤΗΜΑΤΟΓΡΑΦΗΣΗΣ ΕΧΕΙ ΛΗΞΕΙ Η ΠΡΟΘΕΣΜΙΑ ΑΙΤΗΣΕΩΝ ΔΙΟΡΘΩΣΗΣ / ΕΝΣΤΑΣΗΣ	ΕΠΕΞΕΡΓΑΣΙΑ ΕΝΣΤΑΣΕΩΝ ΓΙΑ ΕΠΙΤΡΟΠΕΣ
60. Δήμος ΒΟΥΛΙΑΓΜΕΝΗΣ του Νομού Αττικής	ΚΤ-13, ΣΕΛ. 10	ΓΙΑ ΤΗΝ ΠΕΡΙΟΧΗ ΕΧΕΙ ΚΑΤΑΡΤΙΣΤΕΙ ΜΕΛΕΤΗ ΔΑΣΙΚΟΥ ΧΑΡΤΗ	ΓΙΑ ΤΗΝ ΠΕΡΙΟΧΗ ΛΕΙΤΟΥΡΓΕΙ ΓΡΑΦΕΙΟ ΚΤΗΜΑΤΟΓΡΑΦΗΣΗΣ ΕΧΕΙ ΛΗΞΕΙ Η ΠΡΟΘΕΣΜΙΑ ΑΙΤΗΣΕΩΝ ΔΙΟΡΘΩΣΗΣ / ΕΝΣΤΑΣΗΣ	ΕΠΕΞΕΡΓΑΣΙΑ ΕΝΣΤΑΣΕΩΝ ΓΙΑ ΕΠΙΤΡΟΠΕΣ
61. Δήμος ΚΑΛΥΒΙΩΝ – ΘΟΡΙΚΟΥ του Νομού Αττικής	ΚΤ-12, ΣΕΛ. 9	ΓΙΑ ΤΗΝ ΠΕΡΙΟΧΗ ΕΧΕΙ ΚΑΤΑΡΤΙΣΤΕΙ ΜΕΛΕΤΗ ΔΑΣΙΚΟΥ ΧΑΡΤΗ	ΓΙΑ ΤΗΝ ΠΕΡΙΟΧΗ ΛΕΙΤΟΥΡΓΕΙ ΓΡΑΦΕΙΟ ΚΤΗΜΑΤΟΓΡΑΦΗΣΗΣ ΣΕ ΕΞΕΛΙΞΗ Η ΑΝΑΡΤΗΣΗ ΚΤΗΜΑΤΟΛΟΓΙΚΩΝ ΣΤΟΙΧΕΙΩΝ - ΥΠΟΒΟΛΗ ΕΝΣΤΑΣΕΩΝ	ΕΠΕΞΕΡΓΑΣΙΑ ΔΗΛΩΣΕΩΝ ΓΙΑ ΑΝΑΡΤΗΣΗ
62. Δήμος ΚΕΡΑΤΕΑΣ του Νομού Αττικής	ΚΤ-12, ΣΕΛ. 9	ΓΙΑ ΤΗΝ ΠΕΡΙΟΧΗ ΕΙΝΑΙ ΣΕ ΕΞΕΛΙΞΗ Η ΚΑΤΑΡΤΙΣΗ ΔΑΣΙΚΟΥ ΧΑΡΤΗ	ΓΙΑ ΤΗΝ ΠΕΡΙΟΧΗ ΛΕΙΤΟΥΡΓΕΙ ΓΡΑΦΕΙΟ ΚΤΗΜΑΤΟΓΡΑΦΗΣΗΣ ΣΕ ΕΞΕΛΙΞΗ Η ΑΝΑΡΤΗΣΗ ΚΤΗΜΑΤΟΛΟΓΙΚΩΝ ΣΤΟΙΧΕΙΩΝ - ΥΠΟΒΟΛΗ ΕΝΣΤΑΣΕΩΝ	ΕΠΕΞΕΡΓΑΣΙΑ ΔΗΛΩΣΕΩΝ ΓΙΑ ΑΝΑΡΤΗΣΗ
63. Κοινότητα ΚΟΥΒΑΡΑ του Νομού Αττικής	ΚΤ-12, ΣΕΛ. 9	ΓΙΑ ΤΗΝ ΠΕΡΙΟΧΗ ΕΧΕΙ ΚΑΤΑΡΤΙΣΤΕΙ ΜΕΛΕΤΗ ΔΑΣΙΚΟΥ ΧΑΡΤΗ	ΓΙΑ ΤΗΝ ΠΕΡΙΟΧΗ ΛΕΙΤΟΥΡΓΕΙ ΓΡΑΦΕΙΟ ΚΤΗΜΑΤΟΓΡΑΦΗΣΗΣ ΣΕ ΕΞΕΛΙΞΗ Η ΑΝΑΡΤΗΣΗ ΚΤΗΜΑΤΟΛΟΓΙΚΩΝ ΣΤΟΙΧΕΙΩΝ - ΥΠΟΒΟΛΗ ΕΝΣΤΑΣΕΩΝ	ΕΠΕΞΕΡΓΑΣΙΑ ΔΗΛΩΣΕΩΝ ΓΙΑ ΑΝΑΡΤΗΣΗ
64. Δήμος ΚΡΟΠΙΑΣ του Νομού Αττικής	ΚΤ-13, ΣΕΛ. 10	ΓΙΑ ΤΗΝ ΠΕΡΙΟΧΗ ΕΧΕΙ ΚΑΤΑΡΤΙΣΤΕΙ ΜΕΛΕΤΗ ΔΑΣΙΚΟΥ ΧΑΡΤΗ	ΓΙΑ ΤΗΝ ΠΕΡΙΟΧΗ ΛΕΙΤΟΥΡΓΕΙ ΓΡΑΦΕΙΟ ΚΤΗΜΑΤΟΓΡΑΦΗΣΗΣ ΣΕ ΕΞΕΛΙΞΗ Η ΑΝΑΡΤΗΣΗ ΚΤΗΜΑΤΟΛΟΓΙΚΩΝ ΣΤΟΙΧΕΙΩΝ - ΥΠΟΒΟΛΗ ΕΝΣΤΑΣΕΩΝ	ΕΠΕΞΕΡΓΑΣΙΑ ΔΗΛΩΣΕΩΝ ΓΙΑ ΑΝΑΡΤΗΣΗ
65. Δήμος ΛΑΥΡΕΩΤΙΚΗΣ του Νομού Αττικής	ΚΤ-12, ΣΕΛ. 9	ΓΙΑ ΤΗΝ ΠΕΡΙΟΧΗ ΕΧΕΙ ΚΑΤΑΡΤΙΣΤΕΙ ΜΕΛΕΤΗ ΔΑΣΙΚΟΥ ΧΑΡΤΗ	ΓΙΑ ΤΗΝ ΠΕΡΙΟΧΗ ΛΕΙΤΟΥΡΓΕΙ ΓΡΑΦΕΙΟ ΚΤΗΜΑΤΟΓΡΑΦΗΣΗΣ ΣΕ ΕΞΕΛΙΞΗ Η ΑΝΑΡΤΗΣΗ ΚΤΗΜΑΤΟΛΟΓΙΚΩΝ ΣΤΟΙΧΕΙΩΝ - ΥΠΟΒΟΛΗ ΕΝΣΤΑΣΕΩΝ	ΕΠΕΞΕΡΓΑΣΙΑ ΔΗΛΩΣΕΩΝ ΓΙΑ ΑΝΑΡΤΗΣΗ
66. Δήμος ΜΑΡΚΟΠΟΥΛΟΥ ΜΕΣΟΓΑΙΑΣ του Νομού Αττικής	ΚΤ-13, ΣΕΛ. 10	ΓΙΑ ΤΗΝ ΠΕΡΙΟΧΗ ΕΧΕΙ ΚΑΤΑΡΤΙΣΤΕΙ ΜΕΛΕΤΗ ΔΑΣΙΚΟΥ ΧΑΡΤΗ	ΓΙΑ ΤΗΝ ΠΕΡΙΟΧΗ ΛΕΙΤΟΥΡΓΕΙ ΓΡΑΦΕΙΟ ΚΤΗΜΑΤΟΓΡΑΦΗΣΗΣ ΕΧΕΙ ΛΗΞΕΙ Η ΠΡΟΘΕΣΜΙΑ ΑΙΤΗΣΕΩΝ ΔΙΟΡΘΩΣΗΣ / ΕΝΣΤΑΣΗΣ	ΕΠΕΞΕΡΓΑΣΙΑ ΕΝΣΤΑΣΕΩΝ ΓΙΑ ΕΠΙΤΡΟΠΕΣ
67. Κοινότητα ΠΑΛΛΑΙΑΣ ΦΩΚΙΑΙΑΣ του Νομού Αττικής	ΚΤ-12, ΣΕΛ. 9	ΓΙΑ ΤΗΝ ΠΕΡΙΟΧΗ ΕΧΕΙ ΚΑΤΑΡΤΙΣΤΕΙ ΜΕΛΕΤΗ ΔΑΣΙΚΟΥ ΧΑΡΤΗ	ΓΙΑ ΤΗΝ ΠΕΡΙΟΧΗ ΛΕΙΤΟΥΡΓΕΙ ΓΡΑΦΕΙΟ ΚΤΗΜΑΤΟΓΡΑΦΗΣΗΣ ΣΕ ΕΞΕΛΙΞΗ Η ΑΝΑΡΤΗΣΗ ΚΤΗΜΑΤΟΛΟΓΙΚΩΝ ΣΤΟΙΧΕΙΩΝ - ΥΠΟΒΟΛΗ ΕΝΣΤΑΣΕΩΝ	ΕΠΕΞΕΡΓΑΣΙΑ ΔΗΛΩΣΕΩΝ ΓΙΑ ΑΝΑΡΤΗΣΗ
68. Κοινότητα ΣΑΡΩΝΙΔΟΣ του Νομού Αττικής	ΚΤ-12, ΣΕΛ. 9	ΓΙΑ ΤΗΝ ΠΕΡΙΟΧΗ ΕΧΕΙ ΚΑΤΑΡΤΙΣΤΕΙ ΜΕΛΕΤΗ ΔΑΣΙΚΟΥ ΧΑΡΤΗ	ΓΙΑ ΤΗΝ ΠΕΡΙΟΧΗ ΛΕΙΤΟΥΡΓΕΙ ΓΡΑΦΕΙΟ ΚΤΗΜΑΤΟΓΡΑΦΗΣΗΣ ΣΕ ΕΞΕΛΙΞΗ Η ΑΝΑΡΤΗΣΗ ΚΤΗΜΑΤΟΛΟΓΙΚΩΝ ΣΤΟΙΧΕΙΩΝ - ΥΠΟΒΟΛΗ ΕΝΣΤΑΣΕΩΝ	ΕΠΕΞΕΡΓΑΣΙΑ ΔΗΛΩΣΕΩΝ ΓΙΑ ΑΝΑΡΤΗΣΗ
69. Δήμος ΚΑΛΛΙΘΕΑΣ του Νομού Αττικής	ΣΕΛ. 2	ΓΙΑ ΤΗΝ ΠΕΡΙΟΧΗ ΕΧΕΙ ΚΑΤΑΡΤΙΣΤΕΙ ΜΕΛΕΤΗ ΔΑΣΙΚΟΥ ΧΑΡΤΗ	Η ΠΕΡΙΟΧΗ ΔΕΝ ΕΧΕΙ ΕΝΤΑΧΕΙ ΣΕ ΠΡΟΓΡΑΜΜΑ ΚΤΗΜΑΤΟΓΡΑΦΗΣΗΣ	Η 1η φάση της κτηματογράφησης έχει ολοκληρωθεί από το 2009 για τους 106 ΟΤΑ. Η φάση αυτή δεν απαιτήθηκε για τον ΟΤΑ Καλλιθέας και το μέρος του ΟΤΑ Π. Φαλκίου οι οποίοι είναι ενταχμένοι στο λεγόμενο «κτηματολόγιο πρωτεύουσας».
70. Δήμος ΘΕΣΣΑΛΟΝΙΚΗΣ του Νομού Θεσσαλονίκης	ΚΤ-14, ΣΕΛ. 10	ΓΙΑ ΤΗΝ ΠΕΡΙΟΧΗ ΕΧΕΙ ΚΑΤΑΡΤΙΣΤΕΙ ΜΕΛΕΤΗ ΔΑΣΙΚΟΥ ΧΑΡΤΗ	ΓΙΑ ΤΗΝ ΠΕΡΙΟΧΗ ΛΕΙΤΟΥΡΓΕΙ ΓΡΑΦΕΙΟ ΚΤΗΜΑΤΟΛΟΓΙΚΟ ΓΡΑΦΕΙΟ. ΦΕΚ Περιφέρειας Κτηματογράφησης & Έναρξης Λειτουργίας: 2707/Β /15.12.2015	ΛΕΙΤΟΥΡΓΟΥΝ ΚΤΗΜΑΤΟΛΟΓΙΟ

71. Δήμος ΑΓΙΟΥ ΠΑΥΛΟΥ του Νομού Θεσσαλονίκης	ΚΤ-15, ΣΕΛ. 10	ΓΙΑ ΤΗΝ ΠΕΡΙΟΧΗ ΕΧΕΙ ΚΑΤΑΡΤΙΣΤΕΙ ΜΕΛΕΤΗ ΔΑΣΙΚΟΥ ΧΑΡΤΗ	ΓΙΑ ΤΗΝ ΠΕΡΙΟΧΗ ΑΕΙΟΥΡΓΕΙ ΚΤΗΜΑΤΟΛΟΓΙΚΟ ΓΡΑΦΕΙΟ. ΦΕΚ Περίπτωσης Κτηματογράφησης & Έως όφεις Αετούργιας: 3437/Β /22.12.2014) & 130/Β/22.01.2015	ΑΕΙΟΥΡΓΟΥΝ ΚΤΗΜΑΤΟΛΟΓΙΟ
72. Δήμος ΑΝΤΙΓΕΩΡΓΙΩΝ του Νομού Θεσσαλονίκης	ΚΤ-16, ΣΕΛ. 11	ΓΙΑ ΤΗΝ ΠΕΡΙΟΧΗ ΕΧΕΙ ΚΑΤΑΡΤΙΣΤΕΙ ΜΕΛΕΤΗ ΔΑΣΙΚΟΥ ΧΑΡΤΗ	ΓΙΑ ΤΗΝ ΠΕΡΙΟΧΗ ΑΕΙΟΥΡΓΕΙ ΚΤΗΜΑΤΟΛΟΓΙΚΟ ΓΡΑΦΕΙΟ. ΦΕΚ Περίπτωσης Κτηματογράφησης & Έως όφεις Αετούργιας: 2771/Β /31.10.2013 (58575/22.10.2013)	ΑΕΙΟΥΡΓΟΥΝ ΚΤΗΜΑΤΟΛΟΓΙΟ
73. Δήμος ΕΛΕΥΘΕΡΙΟΥ ΚΟΡΣΕΛΙΔΟΥ του Νομού Θεσσαλονίκης	ΚΤ-16, ΣΕΛ. 11	ΓΙΑ ΤΗΝ ΠΕΡΙΟΧΗ ΕΧΕΙ ΚΑΤΑΡΤΙΣΤΕΙ ΜΕΛΕΤΗ ΔΑΣΙΚΟΥ ΧΑΡΤΗ	ΓΙΑ ΤΗΝ ΠΕΡΙΟΧΗ ΑΕΙΟΥΡΓΕΙ ΚΤΗΜΑΤΟΛΟΓΙΚΟ ΓΡΑΦΕΙΟ. ΦΕΚ Περίπτωσης Κτηματογράφησης & Έως όφεις Αετούργιας: 3437/Β /22.12.2014) & 130/Β/22.01.2015 (58575/22.10.2013)	ΑΕΙΟΥΡΓΟΥΝ ΚΤΗΜΑΤΟΛΟΓΙΟ
74. Δήμος ΕΥΚΑΡΠΙΔΑΣ του Νομού Θεσσαλονίκης	ΚΤ-15, ΣΕΛ. 10	ΓΙΑ ΤΗΝ ΠΕΡΙΟΧΗ ΕΧΕΙ ΚΑΤΑΡΤΙΣΤΕΙ ΜΕΛΕΤΗ ΔΑΣΙΚΟΥ ΧΑΡΤΗ	ΓΙΑ ΤΗΝ ΠΕΡΙΟΧΗ ΑΕΙΟΥΡΓΕΙ ΚΤΗΜΑΤΟΛΟΓΙΚΟ ΓΡΑΦΕΙΟ. ΦΕΚ Περίπτωσης Κτηματογράφησης & Έως όφεις Αετούργιας: 2771/Β /31.10.2013 (58566/22.10.2013)	ΑΕΙΟΥΡΓΟΥΝ ΚΤΗΜΑΤΟΛΟΓΙΟ
75. Δήμος ΕΥΘΥΜΙΟΥ του Νομού Θεσσαλονίκης	ΚΤ-16, ΣΕΛ. 11	ΓΙΑ ΤΗΝ ΠΕΡΙΟΧΗ ΕΧΕΙ ΚΑΤΑΡΤΙΣΤΕΙ ΜΕΛΕΤΗ ΔΑΣΙΚΟΥ ΧΑΡΤΗ	ΓΙΑ ΤΗΝ ΠΕΡΙΟΧΗ ΑΕΙΟΥΡΓΕΙ ΚΤΗΜΑΤΟΛΟΓΙΚΟ ΓΡΑΦΕΙΟ. ΦΕΚ Περίπτωσης Κτηματογράφησης & Έως όφεις Αετούργιας: 2771/Β /31.10.2013 (58575/22.10.2013)	ΑΕΙΟΥΡΓΟΥΝ ΚΤΗΜΑΤΟΛΟΓΙΟ
76. Πρωτόν Δήμοτικό Διαμέρισμα ΙΘΙΜΙΑΣ (νυν κοινότητα Διαμερίσματα ΝΕΑΣ ΜΑΓΝΗΣΙΑΣ και ΔΙΑΒΑΤΙΝ) του Δήμου ΕΥΕΑΧΡΟΥ του Νομού Θεσσαλονίκης	ΚΤ-16, ΣΕΛ. 11	ΓΙΑ ΤΗΝ ΠΕΡΙΟΧΗ ΕΧΕΙ ΚΑΤΑΡΤΙΣΤΕΙ ΜΕΛΕΤΗ ΔΑΣΙΚΟΥ ΧΑΡΤΗ	ΓΙΑ ΤΗΝ ΠΕΡΙΟΧΗ ΑΕΙΟΥΡΓΕΙ ΚΤΗΜΑΤΟΛΟΓΙΚΟ ΓΡΑΦΕΙΟ. ΦΕΚ Περίπτωσης Κτηματογράφησης & Έως όφεις Αετούργιας: 2771/Β /31.10.2013 (58575/22.10.2013)	ΑΕΙΟΥΡΓΟΥΝ ΚΤΗΜΑΤΟΛΟΓΙΟ
77. Δήμος ΜΕΝΕΜΕΝΗΣ του Νομού Θεσσαλονίκης	ΚΤ-16, ΣΕΛ. 11	ΓΙΑ ΤΗΝ ΠΕΡΙΟΧΗ ΕΧΕΙ ΚΑΤΑΡΤΙΣΤΕΙ ΜΕΛΕΤΗ ΔΑΣΙΚΟΥ ΧΑΡΤΗ	ΓΙΑ ΤΗΝ ΠΕΡΙΟΧΗ ΑΕΙΟΥΡΓΕΙ ΚΤΗΜΑΤΟΛΟΓΙΚΟ ΓΡΑΦΕΙΟ. ΦΕΚ Περίπτωσης Κτηματογράφησης & Έως όφεις Αετούργιας: 2771/Β /31.10.2013 (58575/22.10.2013)	ΑΕΙΟΥΡΓΟΥΝ ΚΤΗΜΑΤΟΛΟΓΙΟ
78. Δήμος ΝΕΑΠΟΛΕΩΣ του Νομού Θεσσαλονίκης	ΚΤ-15, ΣΕΛ. 10	ΓΙΑ ΤΗΝ ΠΕΡΙΟΧΗ ΕΧΕΙ ΚΑΤΑΡΤΙΣΤΕΙ ΜΕΛΕΤΗ ΔΑΣΙΚΟΥ ΧΑΡΤΗ	ΓΙΑ ΤΗΝ ΠΕΡΙΟΧΗ ΑΕΙΟΥΡΓΕΙ ΚΤΗΜΑΤΟΛΟΓΙΚΟ ΓΡΑΦΕΙΟ. ΦΕΚ Περίπτωσης Κτηματογράφησης & Έως όφεις Αετούργιας: 3437/Β /22.12.2014) & 130/Β/22.01.2015	ΑΕΙΟΥΡΓΟΥΝ ΚΤΗΜΑΤΟΛΟΓΙΟ
79. Δήμος ΠΥΚΚΩΝ του Νομού Θεσσαλονίκης	ΚΤ-15, ΣΕΛ. 10	ΓΙΑ ΤΗΝ ΠΕΡΙΟΧΗ ΕΧΕΙ ΚΑΤΑΡΤΙΣΤΕΙ ΜΕΛΕΤΗ ΔΑΣΙΚΟΥ ΧΑΡΤΗ	ΓΙΑ ΤΗΝ ΠΕΡΙΟΧΗ ΑΕΙΟΥΡΓΕΙ ΚΤΗΜΑΤΟΛΟΓΙΚΟ ΓΡΑΦΕΙΟ. ΦΕΚ Περίπτωσης Κτηματογράφησης & Έως όφεις Αετούργιας: 3437/Β /22.12.2014) & 130/Β/22.01.2015	ΑΕΙΟΥΡΓΟΥΝ ΚΤΗΜΑΤΟΛΟΓΙΟ
80. Δήμος ΤΟΛΜΙΧΗΣ του Νομού Θεσσαλονίκης	ΚΤ-15, ΣΕΛ. 10	ΓΙΑ ΤΗΝ ΠΕΡΙΟΧΗ ΕΧΕΙ ΚΑΤΑΡΤΙΣΤΕΙ ΜΕΛΕΤΗ ΔΑΣΙΚΟΥ ΧΑΡΤΗ	ΓΙΑ ΤΗΝ ΠΕΡΙΟΧΗ ΑΕΙΟΥΡΓΕΙ ΚΤΗΜΑΤΟΛΟΓΙΚΟ ΓΡΑΦΕΙΟ. ΦΕΚ Περίπτωσης Κτηματογράφησης & Έως όφεις Αετούργιας: 3437/Β /22.12.2014) & 130/Β/22.01.2015	ΑΕΙΟΥΡΓΟΥΝ ΚΤΗΜΑΤΟΛΟΓΙΟ
81. Δήμος ΣΤΑΥΡΟΠΟΛΙΩΣ του Νομού Θεσσαλονίκης	ΚΤ-15, ΣΕΛ. 10	ΓΙΑ ΤΗΝ ΠΕΡΙΟΧΗ ΕΧΕΙ ΚΑΤΑΡΤΙΣΤΕΙ ΜΕΛΕΤΗ ΔΑΣΙΚΟΥ ΧΑΡΤΗ	ΓΙΑ ΤΗΝ ΠΕΡΙΟΧΗ ΑΕΙΟΥΡΓΕΙ ΚΤΗΜΑΤΟΛΟΓΙΚΟ ΓΡΑΦΕΙΟ. ΦΕΚ Περίπτωσης Κτηματογράφησης & Έως όφεις Αετούργιας: 3437/Β /22.12.2014) & 130/Β/22.01.2015	ΑΕΙΟΥΡΓΟΥΝ ΚΤΗΜΑΤΟΛΟΓΙΟ
82. Δήμος ΣΥΚΕΩΝ του Νομού Θεσσαλονίκης	ΚΤ-15, ΣΕΛ. 10	ΓΙΑ ΤΗΝ ΠΕΡΙΟΧΗ ΕΧΕΙ ΚΑΤΑΡΤΙΣΤΕΙ ΜΕΛΕΤΗ ΔΑΣΙΚΟΥ ΧΑΡΤΗ	ΓΙΑ ΤΗΝ ΠΕΡΙΟΧΗ ΑΕΙΟΥΡΓΕΙ ΚΤΗΜΑΤΟΛΟΓΙΚΟ ΓΡΑΦΕΙΟ. ΦΕΚ Περίπτωσης Κτηματογράφησης & Έως όφεις Αετούργιας: 3437/Β /22.12.2014) & 130/Β/22.01.2015	ΑΕΙΟΥΡΓΟΥΝ ΚΤΗΜΑΤΟΛΟΓΙΟ
83. Δήμος ΤΡΙΑΝΝΗΡΙΑΣ του Νομού Θεσσαλονίκης	ΚΤ-15, ΣΕΛ. 10	ΓΙΑ ΤΗΝ ΠΕΡΙΟΧΗ ΕΧΕΙ ΚΑΤΑΡΤΙΣΤΕΙ ΜΕΛΕΤΗ ΔΑΣΙΚΟΥ ΧΑΡΤΗ	ΓΙΑ ΤΗΝ ΠΕΡΙΟΧΗ ΑΕΙΟΥΡΓΕΙ ΚΤΗΜΑΤΟΛΟΓΙΚΟ ΓΡΑΦΕΙΟ. ΦΕΚ Περίπτωσης Κτηματογράφησης & Έως όφεις Αετούργιας: 3437/Β /22.12.2014) & 130/Β/22.01.2015	ΑΕΙΟΥΡΓΟΥΝ ΚΤΗΜΑΤΟΛΟΓΙΟ
84. Δήμος ΦΡΑΚΟΚΑΤΠΟΥ του Νομού Θεσσαλονίκης	ΚΤ-16, ΣΕΛ. 11	ΓΙΑ ΤΗΝ ΠΕΡΙΟΧΗ ΕΧΕΙ ΚΑΤΑΡΤΙΣΤΕΙ ΜΕΛΕΤΗ ΔΑΣΙΚΟΥ ΧΑΡΤΗ	ΓΙΑ ΤΗΝ ΠΕΡΙΟΧΗ ΑΕΙΟΥΡΓΕΙ ΚΤΗΜΑΤΟΛΟΓΙΚΟ ΓΡΑΦΕΙΟ. ΦΕΚ Περίπτωσης Κτηματογράφησης & Έως όφεις Αετούργιας: 2738/Β /29.10.2013 (58566/22.10.2013)	ΑΕΙΟΥΡΓΟΥΝ ΚΤΗΜΑΤΟΛΟΓΙΟ
85. Τοπικό Διαμέρισμα ΠΑΥΣΑΙΩΝ του Δήμου ΠΑΥΣΑΙΩΝ του Νομού Αρκαδίας	ΚΤ-18, ΣΕΛ. 12	ΓΙΑ ΤΗΝ ΠΕΡΙΟΧΗ ΕΧΕΙ ΚΑΤΑΡΤΙΣΤΕΙ ΜΕΛΕΤΗ ΔΑΣΙΚΟΥ ΧΑΡΤΗ	ΓΙΑ ΤΗΝ ΠΕΡΙΟΧΗ ΑΕΙΟΥΡΓΕΙ ΚΤΗΜΑΤΟΛΟΓΙΚΟ ΓΡΑΦΕΙΟ. ΦΕΚ Περίπτωσης Κτηματογράφησης & Έως όφεις Αετούργιας: 1858/Β /30.07.2013 (44382/26.07.2013)	ΑΕΙΟΥΡΓΟΥΝ ΚΤΗΜΑΤΟΛΟΓΙΟ
86. Τοπικό Διαμέρισμα ΤΡΙΠΟΛΙΩΣ του Δήμου ΤΡΙΠΟΛΗΣ του Νομού Αρκαδίας	ΚΤ-18, ΣΕΛ. 12	ΓΙΑ ΤΗΝ ΠΕΡΙΟΧΗ ΕΧΕΙ ΚΥΡΩΘΕΙ ΔΑΣΙΚΟΣ ΧΑΡΤΗΣ ΑΡΧΙΚΗ ΚΥΡΩΣΗ ΤΟΥ ΔΑΣΙΚΟΥ ΧΑΡΤΗ ΓΙΑ ΤΗΝ ΠΕΡΙΟΧΗ ΤΗΣ ΠΕΡΙΟΧΗΣ ΑΝΑΜΕΜΕΝΙΑ Η ΣΥΝΟΜΙΚΗ ΚΥΡΩΣΗ. ΦΕΚ Αρκαδικής Κύρωσης: 146/Δ/30.05.2016	ΓΙΑ ΤΗΝ ΠΕΡΙΟΧΗ ΑΕΙΟΥΡΓΕΙ ΚΤΗΜΑΤΟΛΟΓΙΚΟ ΓΡΑΦΕΙΟ. ΦΕΚ Περίπτωσης Κτηματογράφησης & Έως όφεις Αετούργιας: 1878/Β /01.08.2013 (44381/26.07.2013)	ΑΕΙΟΥΡΓΟΥΝ ΚΤΗΜΑΤΟΛΟΓΙΟ

87. Τοπικό Διαμέρισμα ΛΕΒΑΔΕΩΝ του Δήμου ΛΕΒΑΔΕΩΝ του Νομού Βοιωτίας	ΚΤ4-03, ΣΕΛ. 15	ΓΙΑ ΤΗΝ ΠΕΡΙΟΧΗ ΕΧΕΙ ΚΑΤΑΡΤΙΣΤΕΙ ΜΕΛΕΤΗ ΔΑΣΙΚΟΥ ΧΑΡΤΗ	ΓΙΑ ΤΗΝ ΠΕΡΙΟΧΗ ΛΕΙΤΟΥΡΓΕΙ ΓΡΑΦΕΙΟ ΚΤΗΜΑΤΟΓΡΑΦΗΣ ΕΧΕΙ ΛΗΞΕΙ Η ΠΡΟΘΕΣΜΙΑ ΥΠΟΒΟΛΗΣ ΔΗΛΩΣΕΩΝ. ΣΥΝΕΧΙΖΕΤΑΙ Η ΥΠΟΒΟΛΗ ΕΚΠΡΟΘΕΣΜΙΩΝ ΔΗΛΩΣΕΩΝ ΚΑΙ ΔΗΛΩΣΕΩΝ ΝΕΩΝ ΔΙΚΑΙΩΜΑΤΩΝ	ΕΠΕΞΕΡΓΑΣΙΑ ΔΗΛΩΣΕΩΝ ΓΙΑ ΑΝΑΡΤΗΣΗ (ΟΙ ΣΧΕΤΙΚΕΣ ΣΥΜΒΑΣΕΙΣ ΓΙΑ ΤΗΝ ΑΝΑΘΕΣΗ ΤΗΣ 2ΗΣ ΦΑΣΗΣ ΚΤΗΜΑΤΟΓΡΑΦΗΣ ΥΠΟΓΡΑΦΗΚΑΝ ΣΤΙΣ 29.01.2016, ΣΕΛ. 2)	ΛΕΙΤΟΥΡΓΩΝ ΚΤΗΜΑΤΟΛΟΠΙΟ
88. Τοπικό Διαμέρισμα ΔΡΑΜΑΣ του Δήμου ΔΡΑΜΑΣ του Νομού Δράμας	ΚΤ-22, ΣΕΛ. 14	ΓΙΑ ΤΗΝ ΠΕΡΙΟΧΗ ΕΧΕΙ ΚΑΤΑΡΤΙΣΤΕΙ ΜΕΛΕΤΗ ΔΑΣΙΚΟΥ ΧΑΡΤΗ	ΓΙΑ ΤΗΝ ΠΕΡΙΟΧΗ ΛΕΙΤΟΥΡΓΕΙ ΚΤΗΜΑΤΟΛΟΠΙΚΟ ΓΡΑΦΕΙΟ. ΦΕΚ Περάτωσης Κτηματογράφησης & Έναρξης Λειτουργίας: 3393/Β /17.12.2014 & 45/Β /15.01.2015	ΛΕΙΤΟΥΡΓΩΝ ΚΤΗΜΑΤΟΛΟΠΙΟ	
89. Τοπικό Διαμέρισμα ΑΛΕΞΑΝΔΡΟΥΠΟΛΕΩΣ του Δήμου ΑΛΕΞΑΝΔΡΟΥΠΟΛΗΣ του Νομού Έβρου	ΚΤ-22, ΣΕΛ. 14	ΓΙΑ ΤΗΝ ΠΕΡΙΟΧΗ ΕΧΕΙ ΑΝΑΡΤΗΣΕΙ Ο ΔΑΣΙΚΟΣ ΧΑΡΤΗΣ ΥΠΟΒΟΛΗ ΑΝΤΙΡΗΣΕΩΝ ΚΑΤΑ ΤΟΥ ΑΝΑΡΤΗΜΕΝΟΥ ΔΑΣΙΚΟΥ ΧΑΡΤΗ	ΓΙΑ ΤΗΝ ΠΕΡΙΟΧΗ ΛΕΙΤΟΥΡΓΕΙ ΚΤΗΜΑΤΟΛΟΠΙΚΟ ΓΡΑΦΕΙΟ. ΦΕΚ Περάτωσης Κτηματογράφησης & Έναρξης Λειτουργίας: 3393/Β /17.12.2014 & 45/Β /15.01.2015	ΛΕΙΤΟΥΡΓΩΝ ΚΤΗΜΑΤΟΛΟΠΙΟ	
90. Τοπικό Διαμέρισμα ΖΑΚΥΝΘΙΩΝ του Δήμου ΖΑΚΥΝΘΙΩΝ του Νομού Ζακύνθου	ΚΤ-17, ΣΕΛ. 12	ΓΙΑ ΤΗΝ ΠΕΡΙΟΧΗ ΕΧΕΙ ΚΥΡΩΘΕΙ ΔΑΣΙΚΟΣ ΧΑΡΤΗΣ ΣΥΝΟΛΙΚΗ ΚΥΡΩΣΗ ΔΑΣΙΚΟΥ ΧΑΡΤΗ	ΓΙΑ ΤΗΝ ΠΕΡΙΟΧΗ ΛΕΙΤΟΥΡΓΕΙ ΚΤΗΜΑΤΟΛΟΠΙΚΟ ΓΡΑΦΕΙΟ	ΛΕΙΤΟΥΡΓΩΝ ΚΤΗΜΑΤΟΛΟΠΙΟ	
91. Τοπικό Διαμέρισμα ΠΥΡΓΟΥ του Δήμου ΠΥΡΓΟΥ του Νομού Ηλείας	ΚΤ-17, ΣΕΛ. 12	ΓΙΑ ΤΗΝ ΠΕΡΙΟΧΗ ΕΧΕΙ ΚΥΡΩΘΕΙ ΔΑΣΙΚΟΣ ΧΑΡΤΗΣ ΑΡΧΙΚΗ ΚΥΡΩΣΗ ΤΟΥ ΔΑΣΙΚΟΥ ΧΑΡΤΗ ΓΙΑ ΤΜΗΜΑ ΤΗΣ ΠΕΡΙΟΧΗΣ. ΑΝΑΜΕΝΕΤΑΙ Η ΣΥΝΟΛΙΚΗ ΚΥΡΩΣΗ. ΦΕΚ Αρχικής Κύρωσης: 271/Α/30.05.2013	ΓΙΑ ΤΗΝ ΠΕΡΙΟΧΗ ΛΕΙΤΟΥΡΓΕΙ ΚΤΗΜΑΤΟΛΟΠΙΚΟ ΓΡΑΦΕΙΟ. ΦΕΚ Περάτωσης Κτηματογράφησης & Έναρξης Λειτουργίας: 3153/Β /12.12.2013 (65299/28.11.2013)	ΛΕΙΤΟΥΡΓΩΝ ΚΤΗΜΑΤΟΛΟΠΙΟ	
92. Τοπικό Διαμέρισμα ΗΓΟΥΜΕΝΙΤΣΗΣ του Δήμου ΗΓΟΥΜΕΝΙΤΣΗΣ του Νομού Θεσπρωτίας	ΚΤ-17, ΣΕΛ. 11	ΓΙΑ ΤΗΝ ΠΕΡΙΟΧΗ ΕΧΕΙ ΚΑΤΑΡΤΙΣΤΕΙ ΜΕΛΕΤΗ ΔΑΣΙΚΟΥ ΧΑΡΤΗ	ΓΙΑ ΤΗΝ ΠΕΡΙΟΧΗ ΛΕΙΤΟΥΡΓΕΙ ΚΤΗΜΑΤΟΛΟΠΙΚΟ ΓΡΑΦΕΙΟ. ΦΕΚ Περάτωσης Κτηματογράφησης & Έναρξης Λειτουργίας: 1858/Β /30.07.2013 (44382/26.07.2013)	ΛΕΙΤΟΥΡΓΩΝ ΚΤΗΜΑΤΟΛΟΠΙΟ	
93. Τοπικό Διαμέρισμα ΚΑΡΑΪΣΣΗΣ του Δήμου ΚΑΡΑΪΣΣΑΣ του Νομού Χαλκιδικής	ΚΤ-20, ΣΕΛ. 12, 13	ΓΙΑ ΤΗΝ ΠΕΡΙΟΧΗ ΕΧΕΙ ΚΑΤΑΡΤΙΣΤΕΙ ΜΕΛΕΤΗ ΔΑΣΙΚΟΥ ΧΑΡΤΗ	ΓΙΑ ΤΗΝ ΠΕΡΙΟΧΗ ΛΕΙΤΟΥΡΓΕΙ ΚΤΗΜΑΤΟΛΟΠΙΚΟ ΓΡΑΦΕΙΟ. ΦΕΚ Περάτωσης Κτηματογράφησης & Έναρξης Λειτουργίας: 1858/Β /30.07.2013 (44382/26.07.2013)	ΛΕΙΤΟΥΡΓΩΝ ΚΤΗΜΑΤΟΛΟΠΙΟ	
94. Τοπικό Διαμέρισμα ΚίΛΚΙΣ του Δήμου ΚΙΛΚΙΣ του Νομού Κιλκίς	ΚΤ-22, ΣΕΛ. 14	ΓΙΑ ΤΗΝ ΠΕΡΙΟΧΗ ΕΧΕΙ ΚΑΤΑΡΤΙΣΤΕΙ ΜΕΛΕΤΗ ΔΑΣΙΚΟΥ ΧΑΡΤΗ	ΓΙΑ ΤΗΝ ΠΕΡΙΟΧΗ ΛΕΙΤΟΥΡΓΕΙ ΚΤΗΜΑΤΟΛΟΠΙΚΟ ΓΡΑΦΕΙΟ. ΦΕΚ Περάτωσης Κτηματογράφησης & Έναρξης Λειτουργίας: 3393/Β /17.12.2014 & 45/Β /15.01.2015	ΛΕΙΤΟΥΡΓΩΝ ΚΤΗΜΑΤΟΛΟΠΙΟ	
95. Τοπικό Διαμέρισμα ΚΟΖΑΝΗΣ του Δήμου ΚΟΖΑΝΗΣ του Νομού Κοζάνης	ΚΤ-21, ΣΕΛ. 13	ΓΙΑ ΤΗΝ ΠΕΡΙΟΧΗ ΕΧΕΙ ΚΑΤΑΡΤΙΣΤΕΙ ΜΕΛΕΤΗ ΔΑΣΙΚΟΥ ΧΑΡΤΗ	ΓΙΑ ΤΗΝ ΠΕΡΙΟΧΗ ΛΕΙΤΟΥΡΓΕΙ ΚΤΗΜΑΤΟΛΟΠΙΚΟ ΓΡΑΦΕΙΟ. ΦΕΚ Περάτωσης Κτηματογράφησης & Έναρξης Λειτουργίας: 2230/Β /15.10.2015	ΛΕΙΤΟΥΡΓΩΝ ΚΤΗΜΑΤΟΛΟΠΙΟ	
96. Τοπικό Διαμέρισμα ΚΟΡΙΝΘΟΥ του Δήμου ΚΟΡΙΝΘΙΩΝ του Νομού Κορινθίας	ΚΤ-18, ΣΕΛ. 12	ΓΙΑ ΤΗΝ ΠΕΡΙΟΧΗ ΕΧΕΙ ΚΥΡΩΘΕΙ ΔΑΣΙΚΟΣ ΧΑΡΤΗΣ ΣΥΝΟΛΙΚΗ ΚΥΡΩΣΗ ΔΑΣΙΚΟΥ ΧΑΡΤΗ	ΓΙΑ ΤΗΝ ΠΕΡΙΟΧΗ ΛΕΙΤΟΥΡΓΕΙ ΚΤΗΜΑΤΟΛΟΠΙΚΟ ΓΡΑΦΕΙΟ	ΛΕΙΤΟΥΡΓΩΝ ΚΤΗΜΑΤΟΛΟΠΙΟ	
97. Τοπικό Διαμέρισμα ΣΠΑΡΤΑΤΩΝ του Δήμου ΣΠΑΡΤΗΣ του Νομού Λακωνίας	ΚΤ-18, ΣΕΛ. 12	ΓΙΑ ΤΗΝ ΠΕΡΙΟΧΗ ΕΧΕΙ ΚΥΡΩΘΕΙ ΔΑΣΙΚΟΣ ΧΑΡΤΗΣ ΑΡΧΙΚΗ ΚΥΡΩΣΗ ΤΟΥ ΔΑΣΙΚΟΥ ΧΑΡΤΗ ΓΙΑ ΤΜΗΜΑ ΤΗΣ ΠΕΡΙΟΧΗΣ. ΑΝΑΜΕΝΕΤΑΙ Η ΣΥΝΟΛΙΚΗ ΚΥΡΩΣΗ. ΦΕΚ Αρχικής Κύρωσης: ΦΕΚ 646/Α/17.12.2013	ΓΙΑ ΤΗΝ ΠΕΡΙΟΧΗ ΛΕΙΤΟΥΡΓΕΙ ΚΤΗΜΑΤΟΛΟΠΙΚΟ ΓΡΑΦΕΙΟ. ΦΕΚ Περάτωσης Κτηματογράφησης & Έναρξης Λειτουργίας: 1858/Β /30.07.2013 (44382/26.07.2013)	ΛΕΙΤΟΥΡΓΩΝ ΚΤΗΜΑΤΟΛΟΠΙΟ	
98. Τοπικό Διαμέρισμα ΛΑΡΙΣΣΗΣ του Δήμου ΛΑΡΙΣΑΙΩΝ του Νομού Λαρίσης	ΚΤ-20, ΣΕΛ. 12, 13	ΓΙΑ ΤΗΝ ΠΕΡΙΟΧΗ ΕΧΕΙ ΚΑΤΑΡΤΙΣΤΕΙ ΜΕΛΕΤΗ ΔΑΣΙΚΟΥ ΧΑΡΤΗ	ΓΙΑ ΤΗΝ ΠΕΡΙΟΧΗ ΛΕΙΤΟΥΡΓΕΙ ΚΤΗΜΑΤΟΛΟΠΙΚΟ ΓΡΑΦΕΙΟ. ΦΕΚ Περάτωσης Κτηματογράφησης & Έναρξης Λειτουργίας: 2015/Β /16.08.2013 (64383/26.07.2013)	ΛΕΙΤΟΥΡΓΩΝ ΚΤΗΜΑΤΟΛΟΠΙΟ	

99. Δήμος ΒΟΛΟΥ του Νομού Μεγνησίας	ΚΤ-02, ΣΕΛ. 15	ΓΙΑ ΤΗΝ ΠΕΡΙΟΧΗ ΕΧΕΙ ΚΑΤΑΡΤΙΣΤΕΙ ΜΕΛΕΤΗ ΔΑΣΙΚΟΥ ΧΑΡΤΗ	ΓΙΑ ΤΗΝ ΠΕΡΙΟΧΗ ΑΙΤΟΥΡΓΕΙ ΓΡΑΦΕΙΟ ΚΤΗΜΑΤΟΓΡΑΦΗΣΗΣ ΕΧΕΙ ΛΗΞΕΙ Η ΠΡΟΘΕΣΜΙΑ ΥΠΟΒΟΛΗΣ ΔΗΛΩΣΕΩΝ, ΣΥΜΚΕΙΖΕΤΑΙ Η ΥΠΟΒΟΛΗ ΕΚΠΡΟΞΕΣΜΩΝ ΔΗΛΩΣΕΩΝ ΚΑΙ ΔΗΛΩΣΕΩΝ ΝΕΩΝ ΔΙΚΑΙΩΜΑΤΩΝ	ΕΠΙΣΕΡΓΑΣΙΑ ΔΗΛΩΣΕΩΝ ΓΙΑ ΑΝΑΡΤΗΣΗ (ΟΙ ΣΧΕΤΙΚΕΣ ΣΥΜΒΑΣΕΙΣ ΓΙΑ ΤΗΝ ΑΝΑΓΕΣΗ ΤΗΣ 2ΗΣ ΦΑΣΗΣ ΚΤΗΜΑΤΟΓΡΑΦΗΣΗΣ ΥΠΟΓΡΑΦΗΚΑΝ ΣΤΙΣ 29.01.2016, ΣΕΛ. 2)
100. Τοπικό Διαμέρισμα ΕΛΛΗΝΗΣ του Δήμου ΣΑΝΘΗΣ του Νομού Έσφυλης	ΚΤ-22, ΣΕΛ. 14	ΓΙΑ ΤΗΝ ΠΕΡΙΟΧΗ ΕΧΕΙ ΚΑΤΑΡΤΙΣΤΕΙ ΜΕΛΕΤΗ ΔΑΣΙΚΟΥ ΧΑΡΤΗ	ΓΙΑ ΤΗΝ ΠΕΡΙΟΧΗ ΑΙΤΟΥΡΓΕΙ ΚΤΗΜΑΤΟΛΟΓΙΚΟ ΓΡΑΦΕΙΟ. Φ.Κ. Περαδωσής Κτηματογράφησης & Έσοδων Αετούργιας: 3393/Β/17.12.2014 & 45/Β/15.01.2015	ΑΙΤΟΥΡΓΩΝ ΚΤΗΜΑΤΟΛΟΓΙΟ
101. Τοπικό Διαμέρισμα ΕΛΛΗΝΗΣ του Δήμου ΕΛΕΥΣΙΑΣ του Νομού Τεβάρης	ΚΤ-21, ΣΕΛ. 13	ΓΙΑ ΤΗΝ ΠΕΡΙΟΧΗ ΕΧΕΙ ΑΝΑΡΤΗΘΕΙ Ο ΔΑΣΙΚΟΣ ΧΑΡΤΗΣ ΥΠΟΒΟΛΗ ΑΝΤΙΠΡΟΨΕΩΝ ΚΑΤΑ ΤΟΥ ΑΝΑΡΤΗΜΕΝΟΥ ΔΑΣΙΚΟΥ ΧΑΡΤΗ	ΓΙΑ ΤΗΝ ΠΕΡΙΟΧΗ ΑΙΤΟΥΡΓΕΙ ΚΤΗΜΑΤΟΛΟΓΙΚΟ ΓΡΑΦΕΙΟ. Φ.Κ. Περαδωσής Κτηματογράφησης & Έσοδων Αετούργιας: 2230/Β/15.10.2015	ΑΙΤΟΥΡΓΩΝ ΚΤΗΜΑΤΟΛΟΓΙΟ
102. Τοπικό Διαμέρισμα ΚΑΤΕΡΙΝΗΣ του Δήμου ΚΑΤΕΡΙΝΗΣ του Νομού Πιερίας	ΚΤ-21, ΣΕΛ. 13	ΓΙΑ ΤΗΝ ΠΕΡΙΟΧΗ ΕΧΕΙ ΚΥΡΩΘΕΙ ΔΑΣΙΚΟΣ ΧΑΡΤΗΣ ΑΡΧΙΚΗ ΚΥΡΩΣΗ ΤΟΥ ΔΑΣΙΚΟΥ ΧΑΡΤΗ ΓΙΑ ΤΜΗΜΑ ΤΗΣ ΠΕΡΙΟΧΗΣ ΑΝΑΜΕΝΕΤΑΙ Η ΣΥΝΟΛΙΚΗ ΚΥΡΩΣΗ. Φ.Κ. Αρχαίας Κύρως: 109/Α/24.3.2014	ΓΙΑ ΤΗΝ ΠΕΡΙΟΧΗ ΑΙΤΟΥΡΓΕΙ ΚΤΗΜΑΤΟΛΟΓΙΚΟ ΓΡΑΦΕΙΟ. Φ.Κ. Περαδωσής Κτηματογράφησης & Έσοδων Αετούργιας: 2230/Β/15.10.2015 (43466/12.10.2015)	ΑΙΤΟΥΡΓΩΝ ΚΤΗΜΑΤΟΛΟΓΙΟ
103. Τοπικό Διαμέρισμα ΠΕΡΕΒΕΣΗΣ του Δήμου ΠΕΡΕΒΕΣΗΣ του Νομού Πιερίας	ΚΤ-17, ΣΕΛ. 11,12	ΓΙΑ ΤΗΝ ΠΕΡΙΟΧΗ ΕΧΕΙ ΚΑΤΑΡΤΙΣΤΕΙ ΜΕΛΕΤΗ ΔΑΣΙΚΟΥ ΧΑΡΤΗ	ΓΙΑ ΤΗΝ ΠΕΡΙΟΧΗ ΑΙΤΟΥΡΓΕΙ ΚΤΗΜΑΤΟΛΟΓΙΚΟ ΓΡΑΦΕΙΟ. Φ.Κ. Περαδωσής Κτηματογράφησης & Έσοδων Αετούργιας: 1878/Β/01.08.2013 (44381/26.07.2013)	ΑΙΤΟΥΡΓΩΝ ΚΤΗΜΑΤΟΛΟΓΙΟ
104. Τοπικό Διαμέρισμα ΣΑΜΙΩΝ του Δήμου ΒΑΘΕΩΣ του Νομού Σάμου	ΚΤ-02, ΣΕΛ. 5	ΓΙΑ ΤΗΝ ΠΕΡΙΟΧΗ ΕΧΕΙ ΚΑΤΑΡΤΙΣΤΕΙ ΜΕΛΕΤΗ ΔΑΣΙΚΟΥ ΧΑΡΤΗ	ΓΙΑ ΤΗΝ ΠΕΡΙΟΧΗ ΑΙΤΟΥΡΓΕΙ ΓΡΑΦΕΙΟ ΚΤΗΜΑΤΟΓΡΑΦΗΣΗΣ ΣΕ ΕΞΕΛΙΞΗ Η ΕΚΔΙΚΑΣΗ ΤΩΝ ΕΝΤΙΣΤΕΩΝ	ΑΝΑΜΟΡΦΩΣΗ ΚΤΗΜΑΤΟΛΟΓΙΚΟΥ ΠΙΝΑΚΑ ΑΝΑΡΤΗΣΗΣ ΓΙΑ ΤΙΣ ΠΡΟΤΕΣ ΕΓΓΡΑΦΕΣ
105. Τοπικό Διαμέρισμα ΛΑΜΙΩΝ του Δήμου ΛΑΜΙΩΝ του Νομού Θοκυρίας	ΚΤ4-03, ΣΕΛ. 15,16	ΓΙΑ ΤΗΝ ΠΕΡΙΟΧΗ ΕΧΕΙ ΑΝΑΡΤΗΘΕΙ Ο ΔΑΣΙΚΟΣ ΧΑΡΤΗΣ ΥΠΟΒΟΛΗ ΑΝΤΙΠΡΟΨΕΩΝ ΚΑΤΑ ΤΟΥ ΑΝΑΡΤΗΜΕΝΟΥ ΔΑΣΙΚΟΥ ΧΑΡΤΗ	ΓΙΑ ΤΗΝ ΠΕΡΙΟΧΗ ΑΙΤΟΥΡΓΕΙ ΓΡΑΦΕΙΟ ΚΤΗΜΑΤΟΓΡΑΦΗΣΗΣ ΕΧΕΙ ΛΗΞΕΙ Η ΠΡΟΘΕΣΜΙΑ ΥΠΟΒΟΛΗΣ ΔΗΛΩΣΕΩΝ, ΣΥΜΚΕΙΖΕΤΑΙ Η ΥΠΟΒΟΛΗ ΕΚΠΡΟΞΕΣΜΩΝ ΔΗΛΩΣΕΩΝ ΚΑΙ ΔΗΛΩΣΕΩΝ ΝΕΩΝ ΔΙΚΑΙΩΜΑΤΩΝ	ΕΠΙΣΕΡΓΑΣΙΑ ΔΗΛΩΣΕΩΝ ΓΙΑ ΑΝΑΡΤΗΣΗ (ΟΙ ΣΧΕΤΙΚΕΣ ΣΥΜΒΑΣΕΙΣ ΓΙΑ ΤΗΝ ΑΝΑΓΕΣΗ ΤΗΣ 2ΗΣ ΦΑΣΗΣ ΚΤΗΜΑΤΟΓΡΑΦΗΣΗΣ ΥΠΟΓΡΑΦΗΚΑΝ ΣΤΙΣ 29.01.2016, ΣΕΛ. 2)
106. Τοπικό Διαμέρισμα ΘΑΝΔΡΗΝΗΣ του Δήμου ΘΑΝΔΡΗΝΑΣ του Νομού Θυμωφίας	ΚΤ-21, ΣΕΛ. 13	ΓΙΑ ΤΗΝ ΠΕΡΙΟΧΗ ΕΧΕΙ ΚΑΤΑΡΤΙΣΤΕΙ ΜΕΛΕΤΗ ΔΑΣΙΚΟΥ ΧΑΡΤΗ	ΓΙΑ ΤΗΝ ΠΕΡΙΟΧΗ ΑΙΤΟΥΡΓΕΙ ΚΤΗΜΑΤΟΛΟΓΙΚΟ ΓΡΑΦΕΙΟ. Φ.Κ. Περαδωσής Κτηματογράφησης & Έσοδων Αετούργιας: 2230/Β/15.10.2015	ΑΙΤΟΥΡΓΩΝ ΚΤΗΜΑΤΟΛΟΓΙΟ
107. Τοπικό Διαμέρισμα ΠΟΛΥΥΓΡΟΥ του Δήμου ΠΟΛΥΥΓΡΟΥ του Νομού Χαλκιδικής	ΚΤ-21, ΣΕΛ. 13	ΓΙΑ ΤΗΝ ΠΕΡΙΟΧΗ ΕΧΕΙ ΚΑΤΑΡΤΙΣΤΕΙ ΜΕΛΕΤΗ ΔΑΣΙΚΟΥ ΧΑΡΤΗ	ΓΙΑ ΤΗΝ ΠΕΡΙΟΧΗ ΑΙΤΟΥΡΓΕΙ ΚΤΗΜΑΤΟΛΟΓΙΚΟ ΓΡΑΦΕΙΟ. Φ.Κ. Περαδωσής Κτηματογράφησης & Έσοδων Αετούργιας: 2657/Β/09.12.2015 (51243/08.12.2015)	ΑΙΤΟΥΡΓΩΝ ΚΤΗΜΑΤΟΛΟΓΙΟ


IV. 1. Ακολούθησε το απευθυνθέν προς τον Ειδικό Γραμματέα του Σώματος Επιθεωρητών Ελεγκτών Δημόσιας Διοίκησης υπ' αριθ. πρωτ. 3221/13.02.2017 έγγραφο του Προέδρου του Δικηγορικού Συλλόγου Θεσσαλονίκης (αριθ. πρωτ. ΣΕΕΔΔ 2039/13.02.2017), το οποίο έχει ως ακολούθως:

<< Αξιότιμε κύριε Ειδικέ Γραμματέα,

Σας γνωρίζουμε, με την παρούσα, ότι με την υπ' αριθ. 805/2016 προδικαστική Απόφαση της Επταμελούς Σύμβασης του Ε' Τμήματος του Συμβουλίου της Επικρατείας, εκδοθείσας επί των υπ' αριθ. εκθ. καταχ. 3574/2007 και 5964/2008 Αιτήσεων Ακύρωσης του Δικηγορικού Συλλόγου Θεσσαλονίκης, έχει δικαιωθεί το θεσμικό ενδιαφέρον του Συλλόγου μας για τους Δασικούς Χάρτες, ο οποίος έχει πολλαπλώς δραστηριοποιηθεί, επί του μείζονος ζητήματος εθνικού και οικονομικού ενδιαφέροντος της έγκυρης και έγκαιρης σύνταξης των Δασικών Χαρτών, (Βλ. άρθρο 90 περ. α' και ζ' του Κώδικα Δικηγόρων -Ν. 4194/2013).

Ενόψει του γεγονότος, ότι, μετά την προαναφερόμενη προδικαστική Απόφαση, οι σχετικές υποθέσεις του Δικηγορικού Συλλόγου Θεσσαλονίκης συζητήθηκαν κατά τη δικάσιμο της 01.02.2017 και μας χορηγήθηκε προθεσμία, λήγουσα την 22.02.2017, για την κατάθεση Υπομνήματος, στο οποίο πρόκειται να περιλάβουμε και συμπληρωματικά στοιχεία, επί του κρινόμενου θέματος, έχω την τιμή να σας παρακαλέσω να χορηγήσετε αντίγραφο της προσφάτως εκδοθείσας, όπως πληροφορούμεθα, υπ' αριθ. 433/ Α / 2016 Έκθεσης του Σ.Ε.Ε.Δ.Δ., που είχε ως αντικείμενο τα ζητήματα των Δασικών Χαρτών, στο δικαστικό πληρεξούσιο του Δικηγορικού Συλλόγου Θεσσαλονίκης, κ. Δήμο Γ. ΝΙΚΟΠΟΥΛΟ, λαμβάνοντας υπόψη σας τον επείγοντα χαρακτήρα του αιτήματός μας, λόγω επικείμενης λήξης της εν λόγω δικονομικής προθεσμίας.>>

2. Με το υπ' αριθ. πρωτ. Σ.Ε.Ε.Δ.Δ./Φ.4/2042/13.02.2017 (<<ΘΕΜΑ: «Διαβίβαση έκθεσης επιθεώρησης ελέγχου»>>) έγγραφό του ο Ειδικός Γραμματέας του ΣΕΕΔΔ μας χορήγησε το ζητηθέν αντίγραφο της υπ' αριθ. 433/Α/2016 Έκθεσης του ΣΕΕΔΔ, την οποία παραθέτουμε ολόκληρη κατωτέρω (σελίδες 91):





**ΕΛΛΗΝΙΚΗ ΔΗΜΟΚΡΑΤΙΑ
ΥΠΟΥΡΓΕΙΟ ΔΙΚΑΙΟΣΥΝΗΣ, ΔΙΑΦΑΝΕΙΑΣ
& ΑΝΘΡΩΠΙΝΩΝ ΔΙΚΑΙΩΜΑΤΩΝ
ΓΕΝΙΚΗ ΓΡΑΜΜΑΤΕΙΑ ΓΙΑ ΤΗΝ
ΚΑΤΑΠΟΛΕΜΗΣΗ ΤΗΣ ΔΙΑΦΘΟΡΑΣ
ΣΩΜΑ ΕΠΙΘΕΩΡΗΤΩΝ - ΕΛΕΓΚΤΩΝ
ΔΗΜΟΣΙΑΣ ΔΙΟΙΚΗΣΗΣ
Δ/ΝΣΗ ΔΙΟΙΚΗΤΙΚΗΣ ΥΠΟΣΤΗΡΙΞΗΣ**

Αθήνα, 13 Φεβρουαρίου 2017
Αρ. Πρωτ. Σ.Ε.Ε.Δ.Δ/Φ.4/2042
Αρ. έκθεσης: 433/Α/2016

Ταχ. Δ/ση : Συγγρού 60
Τ.Κ: : 11742, Αθήνα
Τηλέφωνο : 213 2158806
Fax : 213 2158809
E-Mail : seedd@seedd.gr


ΠΡΟΣ :
Δικηγόρο Κ. Δήμο Νικόπουλο
Μητροπόλεως 19
Θεσσαλονίκη-54624
(Δικαστικό Πληρεξούσιο του Δ.Σ.Θ.)

ΘΕΜΑ : «Διαβίβαση έκθεσης επιθεώρησης ελέγχου».

ΣΧΕΤ. : Το με αρ.πρωτ. ΣΕΕΔΔ/2039/13-02-2017 έγγραφο του Δικηγορικού Συλλόγου Θεσσαλονίκης

Σε απάντηση του ανωτέρω σχετικού σας διαβιβάζουμε, συνημμένα, την εγκριθείσα από την Επιτροπή του άρθρου 4 παρ. 4 του ν. 3613/07 με αριθμό 433/Α/2016 έκθεση επιθεώρησης ελέγχου του Σ.Ε.Ε.Δ.Δ.

Συνημμένα: Η με αρ. 433/Α/2016 έκθεση.



Ο ΕΙΔΙΚΟΣ ΓΡΑΜΜΑΤΕΑΣ

ΔΗΜΟΣΘΕΝΗΣ ΚΑΣΣΑΒΕΤΗΣ

Δ. Κασιμάτσης

Γ. ΠΡΟΣ ΕΣΩΤΕΡΙΚΗ ΔΙΑΝΟΜΗ:

1. Γραφείο Ειδικού Γραμματέα
2. Κ.Ξουρή, Π.Ε.
3. Ι.Καλκούνο, Ε.Ε.Δ.Δ..
4. Φάκελο έκθεσης.



ΕΛΛΗΝΙΚΗ ΔΗΜΟΚΡΑΤΙΑ
ΥΠΟΥΡΓΕΙΟ ΔΙΚΑΙΟΣΥΝΗΣ, ΔΙΑΦΑΝΕΙΑΣ
ΚΑΙ ΑΝΘΡΩΠΙΝΩΝ ΔΙΚΑΙΩΜΑΤΩΝ
ΓΕΝΙΚΗ ΓΡΑΜΜΑΤΕΙΑ
ΓΙΑ ΤΗΝ ΚΑΤΑΠΟΛΕΜΗΣΗ ΤΗΣ ΔΙΑΦΘΟΡΑΣ
ΣΩΜΑ ΕΠΙΘΕΩΡΗΤΩΝ – ΕΛΕΓΚΤΩΝ
ΔΗΜΟΣΙΑΣ ΔΙΟΙΚΗΣΗΣ

Αριθμός έκθεσης

433/ Α / 2016

ΕΚΘΕΣΗ ΕΠΙΘΕΩΡΗΣΗΣ - ΕΛΕΓΧΟΥ

στις Δ/σεις Συντονισμού και Επιθεώρησης Δασών των Αποκεντρωμένων Διοικήσεων της χώρας,
στη Γενική Δ/ση Ανάπτυξης & Προστασίας Δασών & Αγροπεριβάλλοντος του Υ.Π.ΕΝ.
και στην Ε.Κ.ΧΑ Α.Ε.



ΠΡΟΪΣΤΑΜΕΝΗ ΕΠΙΘΕΩΡΗΤΗΣ
Καλλιόπη Ξουρή
ΕΠΙΘΕΩΡΗΤΗΣ – ΕΛΕΓΚΤΗΣ Δ.Δ.
Ιωάννης Καλκούκος

Εγκρίθηκε από την Επιτροπή
του άρθρου 4 παρ. 4 του ν. 3613/2007

Πίνακας περιεχομένων

A. ΓΕΝΙΚΑ.....	3
1. Αριθμός πρωτοκόλλου και ημερομηνία εντολής επιθεώρησης - ελέγχου	3
2. Αντικείμενο επιθεώρησης - ελέγχου	3
3. Διευκρινιστική σημείωση.....	3
4. Ελεγχόμενες Υπηρεσίες	3
5. Εμπλεκόμενες Υπηρεσίες.....	3
B. ΝΟΜΙΚΟ ΠΛΑΙΣΙΟ	4
Γ. ΔΙΑΠΙΣΤΩΣΕΙΣ.....	5
Γ.1. Ως προς το νομικό πλαίσιο που διέπει τους Δασικούς Χάρτες	5
ΠΙΝΑΚΑΣ 1. ΝΟΜΙΚΟ ΠΛΑΙΣΙΟ ΔΑΣΙΚΩΝ ΧΑΡΤΩΝ	16
ΠΙΝΑΚΑΣ 2. ΣΤΕΛΕΧΩΣΗ ΤΜΗΜΑΤΩΝ ΔΑΣΙΚΩΝ ΧΑΡΤΟΓΡΑΦΗΣΕΩΝ	22
ΠΙΝΑΚΑΣ 3. ΠΡΟΣΩΠΙΚΟ ΤΩΝ ΤΜΗΜΑΤΩΝ ΔΑΣΙΚΩΝ ΧΑΡΤΟΓΡΑΦΗΣΕΩΝ ΤΩΝ Δ/ΝΣΕΩΝ ΔΑΣΩΝ ΤΩΝ ΝΟΜΩΝ ΑΝΑ ΑΠΟΚΕΝΤΡΩΜΕΝΗ ΔΙΟΙΚΗΣΗ. 23	
Γ.2. Ως προς το νομικό πλαίσιο που διέπει τις ΕΠ.Ε.Α. (Επιτροπές Εξέτασης Αντιρρήσεων).....	24
Γ.3. Ως προς τη διαδικασία κατάρτισης, θεώρησης, ανάρτησης και κύρωσης των Δασικών Χαρτών	28
ΠΙΝΑΚΑΣ 4. ΘΕΩΡΗΣΕΙΣ ΔΑΣΙΚΩΝ ΧΑΡΤΩΝ	32
ΠΙΝΑΚΑΣ 5. ΑΝΑΡΤΗΣΕΙΣ ΚΑΙ ΚΥΡΩΣΕΙΣ ΔΑΣΙΚΩΝ ΧΑΡΤΩΝ	33
Γ.4. Ως προς τη λειτουργία των ΕΠ.Ε.Α.....	38
Δ. ΣΥΜΠΕΡΑΣΜΑΤΑ	45
Δ.1. Ως προς τη διαδικασία κατάρτισης, θεώρησης, ανάρτησης και κύρωσης των Δασικών Χαρτών	45
Δ.2. Ως προς τη λειτουργία των Επιτροπών Εξέτασης Αντιρρήσεων (ΕΠ.Ε.Α.)	50
ΠΙΝΑΚΑΣ 6. ΠΑΡΑΓΟΝΤΕΣ ΠΟΥ ΠΡΟΞΕΝΟΥΝ ΚΑΘΥΣΤΕΡΗΣΗ ΣΤΗΝ ΟΛΟΚΛΗΡΩΣΗ ΤΟΥ ΕΡΓΟΥ «ΔΑΣΙΚΟΙ ΧΑΡΤΕΣ»	54
E. ΠΡΟΤΑΣΕΙΣ – ΣΥΣΤΑΣΕΙΣ.....	55
Στ. ΠΑΡΑΡΤΗΜΑ	56
Στ.1. Πίνακες στοιχείων θεωρημένων Δασικών Χαρτών ανά Αποκεντρωμένη Διοίκηση	56
Στ.2. Πίνακες στοιχείων αναρτηθέντων Δασικών Χαρτών ανά Αποκεντρωμένη Διοίκηση	77
Στ.3. Πίνακες στοιχείων Επιτροπών Εξέτασης Αντιρρήσεων Δασικών Χαρτών (ΕΠ.Ε.Α.) ανά Αποκεντρωμένη Διοίκηση	83



**ΕΛΛΗΝΙΚΗ ΔΗΜΟΚΡΑΤΙΑ
ΥΠΟΥΡΓΕΙΟ ΔΙΚΑΙΟΣΥΝΗΣ, ΔΙΑΦΑΝΕΙΑΣ
ΚΑΙ ΑΝΘΡΩΠΙΝΩΝ ΔΙΚΑΙΩΜΑΤΩΝ
ΓΕΝΙΚΗ ΓΡΑΜΜΑΤΕΙΑ ΓΙΑ ΤΗΝ
ΚΑΤΑΠΟΛΕΜΗΣΗ ΤΗΣ ΔΙΑΦΘΟΡΑΣ
ΣΩΜΑ ΕΠΙΘΕΩΡΗΤΩΝ – ΕΛΕΓΚΤΩΝ
ΔΗΜΟΣΙΑΣ ΔΙΟΙΚΗΣΗΣ**

Αθήνα, Δεκέμβριος 2016
Αρ. Έκθεσης: 433/Α/2016

Α. ΓΕΝΙΚΑ

- 1. Αριθμός πρωτοκόλλου και ημερομηνία εντολής επιθεώρησης - ελέγχου**
Σ.Ε.Ε.Δ.Δ./Φ.2/13/1791/11-2-2016 και Σ.Ε.Ε.Δ.Δ./Φ.2/13/17417/21.12.2016 (τροποποίηση). Η εντολή εκδόθηκε κατόπιν αναφοράς πολίτη (Σ.Ε.Ε.Δ.Δ 1940/13-8-2015) και αρχικής διερεύνησης σχετικά με την καθυστέρηση, από την Επιτροπή Εξέτασης Αντιρρήσεων (ΕΠ.Ε.Α) Νομού Αττικής, για την εξέταση αντιρρήσεων κατά του περιεχομένου του Δασικού Χάρτη της Δ.Κ. Κηφισιάς, αλλά και λαμβάνοντας υπόψη την εν γένει καθυστέρηση που έχει λάβει χώρα για την ολοκλήρωση κάλυψης της επικράτειας με κυρωμένους Δασικούς Χάρτες.
- 2. Αντικείμενο επιθεώρησης - ελέγχου**
 - Για το σύνολο της χώρας, η συγκρότηση και λειτουργία των Επιτροπών Εξέτασης Αντιρρήσεων (ΕΠ.Ε.Α), οι οποίες εξετάζουν τις αντιρρήσεις που έχουν υποβληθεί κατά του περιεχομένου Δασικού Χάρτη,
 - Τυχόν παράλειψη οφειλομένων ενεργειών για την κύρωση Δασικών Χαρτών ως προς τα τμήματά τους για τα οποία δεν κατατέθηκαν αντιρρήσεις.
- 3. Διευκρινιστική σημείωση**
Στην παρούσα έκθεση, για την πληρότητα κάλυψης του αντικειμένου του ελέγχου, δεδομένου ότι η λειτουργία των ΕΠΕΑ συνδέεται με τη διαδικασία ανάρτησης των Δασικών Χαρτών, κρίθηκε απαραίτητο να καταγραφεί το εκάστοτε ισχύον νομικό πλαίσιο που διέπει τη διαδικασία κατάρτισης, θεώρησης και ανάρτησης των Δασικών Χαρτών και να εξεταστούν οι σχετικές ενέργειες των αρμοδίων δασικών Υπηρεσιών, για το σύνολο της χώρας.
- 4. Ελεγχόμενες Υπηρεσίες**
 - Δ/σεις Συντονισμού και Επιθεώρησης Δασών των Αποκεντρωμένων Διοικήσεων της χώρας, δηλαδή επτά (7) Υπηρεσίες.
 - Γενική Δ/ση Ανάπτυξης & Προστασίας Δασών & Αγροπεριβάλλοντος του Υ.Π.ΕΝ.
 - Εθνικό Κτηματολόγιο & Χαρτογράφηση (Ε.Κ.ΧΑ.) Α.Ε.
- 5. Εμπλεκόμενες Υπηρεσίες**
 - ... Δ/σεις Δασών των Νομών της χώρας, δηλαδή πενήντα τέσσερις (54) Υπηρεσίες.
 - ... Δ/σεις Διοικητικού των Αποκεντρωμένων Διοικήσεων της χώρας, δηλαδή επτά (7) Υπηρεσίες.

B. ΝΟΜΙΚΟ ΠΛΑΙΣΙΟ

- **Σύνταγμα της Ελλάδος Άρθρο 24 παρ. 1** (περί προστασίας του φυσικού και πολιτιστικού περιβάλλοντος)
- **ν. 248/1976 ΦΕΚ 6/Α/1976** (περί φύλλου καταγραφής, Μητρώου ιδιοκτησίας και οριοθεσίας των δασικών εκτάσεων και προστασίας των Δημοσίων Δασικών Εκτάσεων)
- **ν. 998/1979 ΦΕΚ 289/Α/1979** (Περί προστασίας των δασών και των δασικών εν γένει εκτάσεων της Χώρας) άρθρα 3,10-14.
- **ν. 2664/1998 ΦΕΚ 275/Α/1998** (Εθνικό Κτηματολόγιο και άλλες διατάξεις) άρθρα 27,28.
- **ν. 3208/2003 ΦΕΚ 303/Α/2003** (Προστασία των δασικών οικοσυστημάτων, κατάρτιση δασολογίου, ρύθμιση εμπραγμάτων δικαιωμάτων επί δασών και δασικών εν γένει εκτάσεων και άλλες διατάξεις) άρθρα 1,3,5.
- **ν. 3469/2006** (Εθνικό Τυπογραφείο, Εφημερίς της Κυβερνήσεως και λοιπές διατάξεις) άρθρο 5
- **ν. 3818/2010 ΦΕΚ 17/Α/2010** (Προστασία δασών και δασικών εκτάσεων του Νομού Αττικής, σύσταση Ειδικής Γραμματείας Επιθεώρησης Περιβάλλοντος και Ενέργειας και λοιπές διατάξεις) άρθρο 9
- **ν. 3889/2010 ΦΕΚ 182/Α/2010** (Χρηματοδότηση Περιβαλλοντικών Παρεμβάσεων, Πράσινο Ταμείο, Κύρωση Δασικών Χαρτών και άλλες διατάξεις) άρθρα 13-25
- **ν. 4030/2011 ΦΕΚ 249/Α/2011** (Νέος τρόπος έκδοσης αδειών δόμησης, ελέγχου κατασκευών και λοιπές διατάξεις) άρθρο 55
- **ν. 4164/2013 ΦΕΚ 156/Α/2013** (Συμπλήρωση των διατάξεων περί Εθνικού Κτηματολογίου και άλλες ρυθμίσεις) άρθρο 7
- **ν. 4389/2016 ΦΕΚ 94/Α/2016** (Επείγουσες διατάξεις για την εφαρμογή της συμφωνίας δημοσιονομικών στόχων και διαρθρωτικών μεταρρυθμίσεων και άλλες διατάξεις) άρθρα 153, 154, 155
- **π.δ. 1141/1980 ΦΕΚ 288/Α/1980** (Περί φωτογράφησεως και χαρτογραφήσεως των δασών και δασικών εκτάσεων και δασολογίου της Χώρας)
- **π.δ. 187/2000 ΦΕΚ 176/Α/2000** (Διάρθρωση, αρμοδιότητες, εξοπλισμός και στελέχωση της Διεύθυνσης Δασικών Χαρτών του Υπουργείου Γεωργίας και των Τμημάτων Δασικών Χαρτογραφήσεων των Διευθύνσεων Δασών των Περιφερειών και των Νομών)
- **π.δ. 100/2014 ΦΕΚ 167/Α/2014** (Οργανισμός Υπουργείου Περιβάλλοντος, Ενέργειας και Κλιματικής Αλλαγής)
- **97414/754/6.9.2007 Κ.Υ.Α. ΠΕΡΙΒΑΛΛΟΝΤΟΣ, ΧΩΡΟΤΑΞΙΑΣ ΚΑΙ ΔΗΜΟΣΙΩΝ ΕΡΓΩΝ – ΑΓΡΟΤΙΚΗΣ ΑΝΑΠΤΥΞΗΣ ΚΑΙ ΤΡΟΦΙΜΩΝ ΦΕΚ 1811/Β/2007** (Καθορισμός των τεχνικών προδιαγραφών κατάρτισης των δασικών χαρτών, με βάση τις διατάξεις του ν.3208/2003)
- **2/12171/022/11.03.2011 Κ.Υ.Α. ΟΙΚΟΝΟΜΙΚΩΝ – ΠΕΡΙΒΑΛΛΟΝΤΟΣ, ΕΝΕΡΓΕΙΑΣ ΚΑΙ ΚΛΙΜΑΤΙΚΗΣ ΑΛΛΑΓΗΣ ΦΕΚ 80/ΥΟΔΔ/2011** (περί της αμοιβής των μελών των ΕΠΕΑ)
- **90532/174/16.3.2005 Απόφαση Υπουργού Γεωργίας ΦΕΚ 370/Β/2005** (καθορισμός διαδικασίας κατάρτισης, τήρησης, κωδικοποίησης και ενημέρωσης του δασολογίου)

- 199284/707/14.12.2010 Απόφαση Υφυπουργού Περιβάλλοντος, Ενέργειας και Κλιματικής Αλλαγής ΦΕΚ 2159/Β/2010 (Τροποποίηση της Κ.Υ.Α. του 2007 περί καθορισμού των τεχνικών προδιαγραφών σύνταξης, θεώρησης και ανάρτησης των δασικών χαρτών).
- 99580/506/8.6.1999 Απόφαση του Υφυπουργού Γεωργίας ΦΕΚ 1358/Β/1999, (καθορισμός των τεχνικών προδιαγραφών κατάρτισης των δασικών χαρτών καθώς και της διαδικασία σύνταξης, ελέγχου, θεώρησης και κύρωσης αυτών).
- 90422/40/27.01.2004 εγκύκλιος του Υπουργού Αγροτικής Ανάπτυξης και Τροφίμων (Προσαρμογή των καταρτισθέντων Δασικών Χαρτών στο νέο προσδιορισμό δασών και δασικών εκτάσεων του ν. 3208/2003)
- ΣτΕ 3559/2008 και 32/2013 (περί της συνταγματικότητας ή μη των διατάξεων του άρθρου 1 του ν.3208/2003)

Γ. ΔΙΑΠΣΤΩΣΕΙΣ

Γ.1. Ως προς το νομικό πλαίσιο που διέπει τους Δασικούς Χάρτες

Γ.1.1. Με το άρθρο 24 παρ. 1 του Συντάγματος του 1975, η προστασία των δασών και των δασικών εκτάσεων αναγορεύθηκε σε υποχρέωση του κράτους, το οποίο οφείλει να λαμβάνει ιδιαίτερα προληπτικά ή κατασταλτικά μέτρα, πρόσφορα για την προστασία των δασικών οικοσυστημάτων.

Προς εκτέλεση της συνταγματικής αυτής επιταγής εκδόθηκε αρχικά ο ν. 248/1976 (ΦΕΚ 6/Α), ο οποίος προέβλεπε για πρώτη φορά την καταγραφή και οριοθεσία των δασικών εκτάσεων και την τήρηση φύλλου καταγραφής και μητρώου ιδιοκτησίας αυτών, μέσω της σύνταξης προσωρινού κτηματικού χάρτη και κτηματολογικού πίνακα, οι οποίοι, κατόπιν εκδίκασης των υποβαλλομένων αντιρρήσεων από τα πολιτικά δικαστήρια, καθίσταντο οριστικοί με απόφαση του Υπουργού Γεωργίας. Κατά τη διαδικασία αυτή ο δασικός ή μη χαρακτήρας των εκτάσεων προέβαλλε ως προκριματικό ζήτημα, η σχετική δε κρίση γινόταν από συνεργείο κτηματογράφησης αποτελούμενο μεν κατά πλειοψηφία από δασολόγους, ήτοι πρόσωπα που είχαν την απαιτούμενη προς τούτο επιστημονική γνώση, χωρίς ωστόσο να προβλέπονται ειδικότερα στοιχεία που έπρεπε να ληφθούν υπόψη για τον σχηματισμό της ανωτέρω κρίσης, ούτε η υποβολή αντιρρήσεων ενώπιον άλλων δασικών διοικητικών αρχών, αλλά μόνον ενώπιον των πολιτικών δικαστηρίων.

Ακολούθησε ο ν. 998/1979 (ΦΕΚ 289/Α), με τις διατάξεις του οποίου σκοπήθηκε η συνολική ρύθμιση της προστασίας των δασικού χαρακτήρα εκτάσεων, διατηρήθηκε δε παράλληλα η διαδικασία κτηματογράφησης του ν. 248/1976, επί της οποίας επήλθαν ορισμένες τροποποιήσεις. Ειδικότερα, ο νόμος αυτός περιέλαβε ειδικές διατάξεις για τη φωτογράφιση και χαρτογράφηση των δασών και των δασικών εκτάσεων, τη σύνταξη δασικών χαρτών και την κατάρτιση δασολογίου (άρθρα 11-13). Με τις ρυθμίσεις του ν. 998/1979, οι οποίες εισήγαγαν περαιτέρω μέτρα προστασίας των δασικού χαρακτήρα περιοχών, πληρέστερα και αποτελεσματικότερα των προβλεπομένων από τις διατάξεις του ν. 248/1976, προβλέφθηκε: α) Η κατάρτιση Δασικών Χαρτών από συνεργείο κτηματογράφησης, αποτελούμενο και από δασολόγους, μεταξύ άλλων ειδικοτήτων. Η κρίση για το δασικό ή μη χαρακτήρα της χαρτογραφούμενης έκτασης στηρίζεται σε ρητώς αναγραφόμενα στο νόμο αυτό στοιχεία, προβλέπεται δε επιπροσθέτως η υποβολή αντιρρήσεων ενώπιον ειδικών δασικών διοικητικών αρχών (Επιτροπών Επιλύσεως

Δασικών Αμφισβητήσεων), διασφαλιζομένης με τον τρόπο αυτό της δυνατότητας διόρθωσης τυχόν σφαλμάτων. β) Η, μέχρι τη δημιουργία δασολογίου καταρτιζομένου βάσει των στοιχείων των δασικών χαρτών, προσωρινή διοικητική επίλυση των αμφισβητήσεων ως προς το δασικό χαρακτήρα εκτάσεως από δασικά διοικητικά όργανα (τον δασάρχη και τις προαναφερόμενες επιτροπές – άρθρο 14). γ) Η κήρυξη έκτασης ως αναδασωτέας ή η έκδοση διαταγής προς κατεδάφιση κτίσματος ή εγκατάστασης που έχουν αναγερθεί χωρίς δικαίωμα, εντός έκτασης δασικού χαρακτήρα (βλ. ΣτΕ 4309/2001, 4573/2011, 2940/2012).

Κατ' εξουσιοδότηση του άρθρου 13 παρ. 3 του προαναφερθέντος νόμου, εκδόθηκε το π.δ. 1141/1980 (ΦΕΚ 288/Α), με το οποίο ορίσθηκε η αρμόδια αρχή για τον συντονισμό και την εποπτεία του έργου της φωτογράφισης και χαρτογράφησης των δασών, προβλέφθηκε η στελέχωση των συνεργείων κτηματογράφησης και καθορίσθηκαν τα τεχνικά χαρακτηριστικά, επί τη βάση των οποίων θα διεξαχθεί η αεροφωτογράφιση και θα καταρτισθούν οι δασικοί χάρτες, ενώ ρυθμίσθηκαν τα της διαδικασίας κατάρτισης και τήρησης του Γενικού Δασολογίου.

Επειδή έως το έτος 1997, δηλαδή μετά πάροδο 17 ετών από τη θέση σε ισχύ του προαναφερόμενου π.δ., δεν είχε συντελεστεί από τη Διοίκηση ουδεμία ενέργεια ως προς τη σύνταξη του δασολογίου, το ΣτΕ με την αριθ. 2818/1997 απόφασή του¹ ακύρωσε την ενέργεια της Διοίκησης ως προς την παράλειψή της να καταρτίσει το Εθνικό Δασολόγιο, ως είχε υποχρέωση δυνάμει των ισχυουσών, κατά το χρόνο εκείνο, διατάξεων των άρθρων 24 του Συντάγματος και 11-14 του ν. 998/1979, καθ' όσον παρήλθε χρόνος πέραν του ευλόγου, ήτοι πέραν της δεκαετίας από την ολοκλήρωση του οικείου κανονιστικού πλαισίου με το π.δ. 1141/1980, χωρίς να ολοκληρωθεί η κατάρτισή του. Κατά την κρίση του Δικαστηρίου, η αποτελεσματική προστασία και διαχείριση του δασικού πλούτου της χώρας διασφαλίζεται με την κατάρτιση του δασολογίου, στο οποίο αποτυπώνονται τα δάση και οι δασικές εκτάσεις της χώρας, κατόπιν έγκυρης απογραφής τους κατά τρόπο συστηματικό και σύμφωνα με τους κανόνες της δασικής επιστήμης και τεχνικής και δεσμευτικό τόσο για τη Διοίκηση όσο και για τους διοικούμενους. Η σχετική διαδικασία είναι αυτοτελής και δεν εξαρτάται από τη διαδικασία κατάρτισης του εθνικού κτηματολογίου, το οποίο αποβλέπει σε άλλους έννομους σκοπούς και του οποίου η ολοκλήρωση, συνδεδεμένη με την κρίση επί ιδιοκτησιακών ζητημάτων, απαιτεί πολυετή προσπάθεια. Τυχόν δε επιχειρούμενη συνάρτηση είναι ανεπίτρεπτη λόγω του χρόνου που απαιτείται για την κατάρτιση του εθνικού κτηματολογίου, γεγονός που θα καταστήσει αδύνατη την παροχή εννόμου προστασίας στα δάση άνευ του αντικειμενικού πληροφορικού συστήματος του δασολογίου, διότι την αξιοπιστία του συστήματος αυτού δεν παρέχει η περιπτώσιολογική κρίση των επιτροπών του άρθρου 14 του ν. 998/1979, η οποία δεν στηρίζεται σε συνολική αποτύπωση των δασών και δασικών εκτάσεων της χώρας.

Ακολούθησε ο ν. 2664/1998 (ΦΕΚ 275/Α), ο οποίος προέβη εκ νέου στη ρύθμιση της προστασίας των δασικών εκτάσεων με τη λήψη μέτρων που συνίστανται στη χαρτογράφησή τους κατόπιν κρίσεως του δασικού χαρακτήρα τους από αρμόδια όργανα,

¹ Παρατίθεται απόσπασμα της απόφασης: «Η παράλειψη κατάρτισης του γενικού δασολογίου της χώρας συνιστά παράλειψη οφειλόμενης νόμιμης ενέργειας δεκτική προσβολής με αίτηση ακύρωσης. Επειδή ο συντακτικός νομοθέτης, έχων επίγνωση του οικολογικού προβλήματος, ανήγαγε σε αντικείμενο εννόμου προστασίας το φυσικό περιβάλλον. Κατά την έννοιαν δε του άρθρου 24 του ισχύοντος Συντάγματος η προστασία αυτή δέον να είναι πλήρης και αποτελεσματική. Κατά συνέπειαν, η διάταξις αυτή καθιστά υποχρεωτική για μεν τον κοινό νομοθέτη και την Διοίκηση την λήψη των προς τούτο αναγκαίων προληπτικών και κατασταλτικών μέτρων, και δη είτε κανονιστικών είτε γενικών ατομικών, για δε τα δικαστήρια την παροχή αποτελεσματικής προστασίας στο φυσικό περιβάλλον. Εντεύθεν έπεται ότι παράλειψη της Διοικήσεως προς λήψιν των μέτρων αυτών (κανονιστικών, γενικών ατομικών, ατομικών) είναι παράλειψη οφειλομένης ενεργείας υποκειμένη σε ακύρωση από το Συμβούλιο ...»

την υποβολή αντιρρήσεων ενόπιον ειδικών δασικών διοικητικών αρχών, καθώς και την προσωρινή επίλυση των αμφισβητήσεων κατά τη διαδικασία του άρθρου 14 του ν. 998/1979 μέχρι την κατάρτιση των δασικών χαρτών. Χορηγήθηκε δε η δυνατότητα κίνησης της διαδικασίας από την Κτηματολόγιο Α.Ε. σε περιοχές που κηρύσσονται υπό κτηματογράφηση και στερούνται δασικών χαρτών. Κατ' εξουσιοδότηση του άρθρου 27 παρ. 5 του ως άνω νόμου, εκδόθηκε η υπ' αριθμ. 99580/506/8.6.1999 απόφαση του Υφυπουργού Γεωργίας (ΦΕΚ 1358/Β), με την οποία καθορίστηκαν οι τεχνικές προδιαγραφές κατάρτισης των δασικών χαρτών και προβλέφθηκε αναλυτικά η διαδικασία σύνταξης, ελέγχου, θεώρησης και κύρωσής τους, είτε αυτή κινείται από τις Διευθύνσεις Δασών των Νομών της χώρας, είτε από την Κτηματολόγιο Α.Ε.

Στη συνέχεια τέθηκε σε ισχύ το αναθεωρημένο Σύνταγμα με το Ψήφισμα της 6ης Απριλίου 2001 της Ζ' Αναθεωρητικής Βουλής, στο άρθρο 24 παρ. 1 του οποίου προβλέφθηκε πλέον ρητώς ότι η σύνταξη του δασολογίου συνιστά υποχρέωση του Κράτους. Σε συμμόρφωση προς τη συνταγματική αυτή επιταγή, το άρθρο 3 του ν. 3208/2003 (ΦΕΚ 303/Α) προέβλεψε την κατάρτιση και τήρηση του δασολογίου σε προθεσμία πέντε μηνών από την κύρωση των δασικών χαρτών κατά τη διαδικασία του άρθρου 27 του ν. 2664/1998, παρέχοντας εξουσιοδότηση στον Υπουργό Γεωργίας για τον καθορισμό των σχετικών θεμάτων, δυνάμει της οποίας εκδόθηκε η αριθ. 90532/174/16.3.2005 υπουργική απόφαση (ΦΕΚ 370/Β)² «Καθορισμός διαδικασίας κατάρτισης, τήρησης, κωδικοποίησης και ενημέρωσης του δασολογίου».

Με το άρθρο 1 του ίδιου ως άνω νόμου επήλθαν τροποποιήσεις στον κατ' άρθρο 3 του ν. 998/1979 ορισμό του δάσους και της δασικής εκτάσεως που είχαν ως αποτέλεσμα τη μείωση των εκτάσεων που ενέπιπταν στο προστατευτικό καθεστώς της δασικής νομοθεσίας, ενώ με το άρθρο 5 τροποποιήθηκαν τα άρθρα 27 και 28 του ν. 2664/1998. Οι διατάξεις των άρθρων 27 και 28 του ν. 2664/1998, μετά την τροποποίησή τους από το άρθρο 5 του ν. 3208/2003, προέβλεπαν ειδικότερα τα εξής: *«Άρθρο 27-Δασικοί Χάρτες: 1. Οι δασικοί χάρτες καταρτίζονται κατά νομό από τις προβλεπόμενες στη διάταξη της παραγράφου 10 του άρθρου 28 υπηρεσίες των Διευθύνσεων Δασών της Περιφέρειας στο νομό. Τα αναγκαία στοιχεία για τον προσδιορισμό των δασών και των δασικών εκτάσεων λαμβάνονται από την παλαιότερη και την πλησιέστερη προς το χρόνο κατάρτισης του δασικού χάρτη, αεροφωτογραφία. Εάν η παλαιότερη αεροφωτογράφιση δεν καλύπτει την εξεταζόμενη περιοχή ή η χρησιμοποίησή της λόγω κλίμακας ή ποιότητας καθίσταται απρόσφορη, χρησιμοποιείται και η αεροφωτογράφιση έτους λήψης 1960. 2. Τα δάση και οι δασικές εκτάσεις των παραγράφων 1 και 2, καθώς και οι εκτάσεις των παραγράφων 4 και 5 του άρθρου 3 του ν. 998/1979 απεικονίζονται σε κατάλληλης κλίμακας αεροφωτογραφικό ή χαρτογραφικό υλικό, το οποίο, αφού συμπληρωθεί με τα φωτοερμηνευτικά στοιχεία των αεροφωτογραφιών, αποτελεί τον προσωρινό δασικό χάρτη... 3. Οι αντιρρήσεις κατά του περιεχομένου του αναρτηθέντος ως ανωτέρω προσωρινού δασικού χάρτη ... αφορούν αποκλειστικά και μόνο αμφισβήτηση του δασικού χαρακτήρα των εμφανιζόμενων στο χάρτη δασικών εκτάσεων... Κατά τη διαδικασία των αντιρρήσεων δεν επιτρέπεται να τεθούν ή να προβληθούν θέματα ιδιοκτησίας, ούτε να θιγούν δικαιώματα του Δημοσίου ή ιδιωτών. Οι αντιρρήσεις εξετάζονται εντός προθεσμίας δύο (2) μηνών από τριμελή επιτροπή, που*

² Με την οποία αποφασίστηκε να καθοριστεί η διαδικασία κατάρτισης, τήρησης, κωδικοποίησης και ενημέρωσης του Δασολογίου όπως αυτό θεσμοθετήθηκε με το άρθρο 3 του Ν. 3208/03, σύμφωνα με το σχετικό τεύχος οδηγιών που συνοδεύει την παρούσα απόφαση, το οποίο αποτελεί και αναπόσπαστο τμήμα αυτής. Παράλληλα, μεταξύ άλλων, προβλέφθηκε ότι *διευκρινίσεις σε ζητήματα τεχνικού, λεπτομερειακού και διαδικαστικού χαρακτήρα, αντιμετωπίζονται με την έκδοση Ειδικών Οδηγιών από τη Δ/νση Δασικών Χαρτών της Κ.Υ του Υ.Γ.* Σημειώνεται ότι η παρούσα ΑΚΥΡΩΘΗΚΕ με τη με αριθμό 32/2013 απόφαση ΣτΕ (ΟΛΟΜ).

συγκροτείται με απόφαση του Γενικού Γραμματέα της οικείας περιφέρειας και αποτελείται από ένα δασολόγο ως πρόεδρο, ένα γεωπόνο και έναν τοπογράφο μηχανικό. ... Ανάλογα με την αποδοχή ή την απόρριψη της αντίρρησης διορθώνεται ή μη και ο δασικός χάρτης. 4. Μετά από την κατά τα ανωτέρω εξέταση όλων των αντιρρήσεων και τις ανάλογες διορθώσεις, ο προσωρινός δασικός χάρτης, αφού κυρωθεί από το Γενικό Γραμματέα της οικείας Περιφέρειας, κηρύσσεται οριστικός και έχει πλήρη αποδεικτική ισχύ σε κάθε διοικητική ή δικαστική αρχή. Επί των οριστικών δασικών χαρτών σημειώνονται οι περίμετροι όλων των δασικών εν γένει εκτάσεων, στις οποίες εφαρμόζονται και ισχύουν οι διατάξεις της δασικής νομοθεσίας. Μετά την κύρωση του δασικού χάρτη επιτρέπεται η αναμόρφωσή του με την προσθήκη ή διαγραφή των εκτάσεων που θα υπαχθούν ή θα πάμουν να υπάγονται στο δασικό νόμο, σύμφωνα με πράξεις των αρμόδιων οργάνων, που εκδίδονται κατ' εφαρμογή της δασικής νομοθεσίας. Η κατά τα ανωτέρω αναμόρφωση των δασικών χαρτών κυρώνεται με απόφαση του Γενικού Γραμματέα της οικείας Περιφέρειας, που λαμβάνεται μετά από εισήγηση της οικείας Διεύθυνσης Δασών. 5. (όπως η παράγραφος αυτή αντικαταστάθηκε με το άρθρο 2 παρ. 14 του ν. 3127/2003, ΦΕΚ 67/Α) Με κοινή απόφαση των Υπουργών Γεωργίας και Περιβάλλοντος, Χωροταξίας και Δημόσιων Έργων, που δημοσιεύεται στην Εφημερίδα της Κυβερνήσεως, καθορίζονται: α) Οι τεχνικές προδιαγραφές, ... και κάθε άλλο θέμα σχετικό με την κατάρτιση και τήρηση των δασικών χαρτών. 6. ... 7. Σε περίπτωση αδυναμίας εκτέλεσης των εργασιών κατάρτισης των δασικών χαρτών από τις υπηρεσίες του άρθρου 28 του παρόντος, είναι δυνατή, με απόφαση του Υπουργού Γεωργίας, η ανάθεση εκτέλεσης των ως άνω εργασιών σε ιδιωτικά γραφεία εκπόνησης δασικών μελετών της κατηγορίας 24 άρθρου μόνου του π.δ. 541/1978 "περί κατηγοριών μελετών" (ΦΕΚ 116/Α). Ο τρόπος ανάθεσης, εκτέλεσης και παραλαβής των ως άνω εργασιών καθορίζεται με τις τεχνικές προδιαγραφές της περίπτωσης α' της παραγράφου 5 του παρόντος άρθρου. Στις περιοχές οι οποίες κηρύσσονται υπό κτηματογράφηση, σύμφωνα με το ν. 2308/1995 (ΦΕΚ 114/Α), για τις οποίες δεν υφίσταται δασικός χάρτης, οι εργασίες κατάρτισής του, εάν η απόφαση του πρώτου εδαφίου της παραγράφου αυτής δεν εκδοθεί μέσα σε προθεσμία τριάντα (30) ημερών από την κήρυξη της περιοχής υπό κτηματογράφηση, εκτελούνται από την "Κτηματολόγιο Ανώνυμη Εταιρεία" με αναθέσεις σε ιδιωτικά γραφεία δασολόγων, σύμφωνα με τις τεχνικές προδιαγραφές της περίπτωσης α' της παραγράφου 5 του παρόντος άρθρου. 8. ... 9. Μετά την κατάρτιση και κύρωση των δασικών χαρτών κάθε μεταβίβαση, σύσταση, αλλοίωση και γενικά κάθε μεταβολή των εμπράγματων σχέσεων στις δασικές εν γένει εκτάσεις που περιέχονται σε αυτούς είναι άκυρη και ανίσχυρη, αν δεν συνοδεύεται από σχετικό πιστοποιητικό της αρμόδιας υπηρεσίας της παραγράφου 10 του άρθρου 28 του παρόντος, με το οποίο θα βεβαιώνεται ο χαρακτήρας της έκτασης, η ανυπαρξία δικαιωμάτων του Δημοσίου επ' αυτής και η αυτοτέλεια ή η νόμιμη κατάτμησή της. Άρθρο 28- Διαδικασία αναγνώρισης δασικής ιδιοκτησίας-Μεταβατικές και καταργούμενες διατάξεις: 1. Στις περιοχές που κηρύσσονται υπό κτηματογράφηση κατά τις διατάξεις του ν. 2308/1995, όποιος επικαλείται εγγραπτό στα κτηματολογικά διαγράμματα και πίνακες ιδιωτικό δικαίωμα σε δάση και δασικές εκτάσεις, για τις οποίες έχει καταρτιστεί και κυρωθεί δασικός χάρτης κατά τις διατάξεις του παρόντος νόμου, έχει υποχρέωση να υποβάλει για το δικαίωμα αυτό δήλωση στα αρμόδια όργανα του Κτηματολογίου, τηρώντας τη διαδικασία που προβλέπει ο ν. 2308/1995. 2. ... Για την εγγραφή αυτή εκδίδεται από τα αρμόδια όργανα του Κτηματολογίου βεβαίωση, η οποία κοινοποιείται στην οικεία δασική υπηρεσία. Εάν για το ιδιωτικό δικαίωμα, για το οποίο ζητείται η κατά τα ανωτέρω κτηματολογική εγγραφή, δεν έχει ακόμη ολοκληρωθεί η προβλεπόμενη στις διατάξεις του παρόντος νόμου διαδικασία για την αναγνώριση του ιδιωτικού αυτού δικαιώματος, σημειώνεται στα στοιχεία του Κτηματολογίου η εν λόγω εκκρεμότητα. 3. Οι προβλεπόμενες από τις διατάξεις των άρθρων 7 και 10 του ν. 2308/1995 επιτροπές, επιλαμβανόμενες των ενστάσεων που υποβάλλονται εμπροθέσμως κατά τη διαδικασία του άρθρου 6 και των

προσφυγών του άρθρου 10 παρ. 1 του ίδιου νόμου, ερευνούν αν συντρέχει νόμιμος λόγος αποδοχής της ένστασης ή της προσφυγής. Στην απόφαση των επιτροπών αυτών μνημονεύονται υποχρεωτικά τα αποδεικτικά στοιχεία, στα οποία βασίστηκε η κρίση τους. 4. Οποιαδήποτε αγωγή που αφορά αναγνώριση εμπράγματων δικαιωμάτων επί δασών και δασικών εν γένει εκτάσεων από τα πολιτικά δικαστήρια και στρέφεται κατά του Δημοσίου, καθώς επίσης και οι αγωγές του Δημοσίου κατά αντιδίκων του για την απόδοση όμοιων εκτάσεων, που ανήκουν κατά κυριότητα σε αυτό, εισάγονται προς εκδίκαση στα πολιτικά δικαστήρια, τα οποία δικάζουν κατά τη διαδικασία του άρθρου 270 του Κώδικα Πολιτικής Δικονομίας. Κάθε άλλη αγωγή που αφορά αναγνώριση εμπράγματων δικαιωμάτων σε δάση και δασικές εν γένει εκτάσεις και απευθύνεται σε άλλο δικαστήριο είναι απαράδεκτη. 5. ... 6. Στις περιοχές που καταρτίστηκε και κυρώθηκε ο δασικός χάρτης, αλλά δεν άρχισε η διαδικασία κατάρτισης του Εθνικού Κτηματολογίου, οι εμπράγματα αξιώσεις τρίτων επί δασών και δασικών εν γένει εκτάσεων εξετάζονται, μετά από αίτησή τους από την οικεία δασική υπηρεσία, κατά τις κείμενες διατάξεις. Σε περίπτωση απόρριψης της αίτησης η περαιτέρω διεκδίκηση των δικαιωμάτων από τον ενδιαφερόμενο γίνεται κατά την παράγραφο 4 του παρόντος άρθρου. 7. Στις περιοχές που δεν καταρτίστηκε ακόμη ο δασικός χάρτης, οι αμφισβητήσεις για τον δασικό ή μη χαρακτήρα των εκτάσεων επιλύονται με τη διαδικασία του άρθρου 14 του ν. 998/1979. 8. ... 9. ... 10. Στις Διευθύνσεις Δασών των νομών και των περιφερειών συνίσταται ειδικό τμήμα Δασικών Χαρτογραφήσεων αρμόδιο για τις δασικές χαρτογραφήσεις και τα ιδιοκτησιακά θέματα που ρυθμίζονται με τον παρόντα νόμο. 11. ... 13. Στις περιοχές που κηρύσσονται υπό κτηματογράφηση, καθώς και στις περιοχές για τις οποίες καταρτίστηκε και κυρώθηκε ο δασικός χάρτης, οι διατάξεις του άρθρου 8 του ν. 998/1979 παύουν να ισχύουν και τα προβλεπόμενα από αυτές συμβούλια παύουν να λειτουργούν. Οι διατάξεις όμως αυτές εφαρμόζονται για τις αιτήσεις αναγνώρισης εμπράγματων δικαιωμάτων σε δάση και δασικές εκτάσεις κατά την έννοια του άρθρου 3 του ν. 998/1979, οι οποίες εκκρεμούν στο Αναθεωρημένο Συμβούλιο Ιδιοκτησίας Δασών (Α.Σ.Ι.Δ.) κατά την κύρωση του δασικού χάρτη. 14. ... Εκκρεμείς δίκες στα προβλεπόμενα από τις καταργούμενες διατάξεις του ν. 248/1976 δικαστήρια καταργούνται, οι ενδιαφερόμενοι όμως μπορούν να επιδιώξουν την αναγνώριση των δικαιωμάτων τους σύμφωνα με τις ρυθμίσεις και διαδικασίες του παρόντος νόμου. 15. ... 18. Οι αποφάσεις που εκδόθηκαν από τις Επιτροπές Επιλύσεως Δασικών Αμφισβητήσεων της παραγράφου 3 του άρθρου 10 του ν. 998/1979 κατ' εφαρμογή των διατάξεων του άρθρου 14 του ίδιου νόμου λαμβάνονται υποχρεωτικά υπόψη για την κατάρτιση του προσωρινού δασικού χάρτη, επιτρεπομένης της υποβολής αντιρρήσεων εκ μέρους των ενδιαφερομένων, οι οποίες υποβάλλονται κατά τη διαδικασία των διατάξεων της παραγράφου 3 του άρθρου 27 και εξετάζονται κατά τις διακρίσεις του άρθρου 3 του Ν. 998/1979. Μετά την ανάρτηση του χάρτη αυτού, οι διατάξεις του άρθρου 14 του ν. 998/1979 παύουν να ισχύουν και οι Επιτροπές Επιλύσεως Δασικών Αμφισβητήσεων της παραγράφου 3 του άρθρου 10 του ίδιου νόμου είναι αναρμόδιες για την εξέταση θεμάτων που ανάγονται στο χαρακτηρισμό των εκτάσεων. Αιτήσεις που έχουν υποβληθεί κατά τη διαδικασία του άρθρου 14 του ν. 998/1979 και δεν έχουν εξετασθεί μέχρι την ανάρτηση του δασικού χάρτη, καθώς και οι κατά την πιο πάνω διαδικασία υποθέσεις που εκκρεμούν στις επιτροπές του άρθρου 10 του ίδιου νόμου, θεωρούνται ως αντιρρήσεις της παραγράφου 3 του άρθρου 27 του παρόντος νόμου και παραπέμπονται στο αρμόδιο για την εκδίκασή της όργανο. 19. ... 20. ...».

Κατ' εξουσιοδότηση του άρθρου 27 παρ. 5 του νόμου 2664/1998, όπως αντικαταστάθηκε με την παρ. 14 του άρθρου 2 του νόμου 3127/2003 (ΦΕΚ 67/Α), εκδόθηκε η Κ.Υ.Α. 97414/754/6.9.2007 (ΦΕΚ 1811/Β) περί καθορισμού των τεχνικών προδιαγραφών κατάρτισης των δασικών χαρτών, καταργούμενης της προγενέστερης απόφασης του Υπουργού Γεωργίας (του έτους 2005) που ρύθμιζε το ίδιο αντικείμενο. Με την απόφαση αυτή θεσπίστηκαν ειδικές και λεπτομερείς ρυθμίσεις ως προς τις τεχνικές προδιαγραφές

κατάρτισης των δασικών χαρτών. Στο Παράρτημα Α της αποφάσεως αυτής προβλέφθηκε ότι σε περίπτωση που η κατάρτιση των δασικών χαρτών χωρεί παράλληλα με τις διαδικασίες κτηματογράφησης, η διαδικασία ολοκληρώνεται πριν από την ανάρτηση των κτηματολογικών διαγραμμάτων της κτηματογράφησης (βλ. Κεφάλαιο 3 της ΚΥΑ), περιέχονται δε λεπτομερείς ρυθμίσεις ως προς τη διασφάλιση και τον έλεγχο της ποιότητας και ορθότητας των δασικών χαρτών εκ μέρους των αρμόδιων δασικών Υπηρεσιών, όταν αυτοί καταρτίζονται κατόπιν αναθέσεως σε ιδιωτικά γραφεία μελετών (βλ. Κεφάλαιο 4 της ΚΥΑ). Ειδικώς δε, στην περ. 4.3.3 ορίστηκε ότι οι αρμόδιες δασικές Υπηρεσίες μετά τον έλεγχο και την υλοποίηση των αναγκαίων διορθώσεων εκδίδουν βεβαίωση, με την οποία πιστοποιείται η ορθότητα της απόδοσης του χαρακτήρα και των οριογραμμών των εκτάσεων των ορθοφωτοχαρτών 1945 (1960), των πρόσφατων ορθοφωτοχαρτών και των δασικών χαρτών. Εν τω μεταξύ, προς υλοποίηση των διατάξεων του ν. 3208/2003 σχετικά με τους νέους ορισμούς των δασών και δασικών εκτάσεων, εκδόθηκε η αριθ. 90422/40/27.01.2004 εγκύκλιος του Υπουργού Αγροτικής Ανάπτυξης και Τροφίμων προς τις Διευθύνσεις Δασών Νομών με θέμα «Προσαρμογή των καταρτισθέντων Δασικών Χαρτών στο νέο προσδιορισμό δασών και δασικών εκτάσεων του ν. 3208/2003», η εκτέλεση της οποίας ανεστάλη με την αριθ. 202/2005 απόφαση της Επιτροπής Αναστολών του Συμβουλίου της Επικρατείας, προκειμένου να αποτραπεί η δημιουργία μη αναστρέψιμων καταστάσεων προς βλάβη του δασικού πλούτου της χώρας, καθώς οι διατάξεις του ν.3208/2003 απομειώνουν την επιβαλλόμενη από τις συνταγματικές διατάξεις προστασία των δασών και των δασικών εκτάσεων και, ως εκ τούτου, αντίκεινται στο άρθρο 24 παρ.1 του Συντάγματος. Εν τω μεταξύ, επί της εκκρεμοδικίας που δημιουργήθηκε σχετικά με τη συνταγματικότητα των διατάξεων αυτών του ν. 3208/2003, εκδόθηκε, μεταξύ άλλων, η αριθ. 3559/2008 απόφαση του Δικαστηρίου, διά της οποίας απεστάλη προδικαστικό ερώτημα στο Δ.Ε.Κ. (Δικαστήριο Ευρωπαϊκών Κοινοτήτων), και τελικώς η αριθ. 32/2013 απόφαση της Ολομέλειας του ΣτΕ, με την οποία οι σχετικές διατάξεις κρίθηκαν ως αντισυνταγματικές³.

³ Παρατίθεται απόσπασμα από την αριθ. 32/2013 απόφαση της Ολομέλειας του ΣτΕ και ιδίως οι σκέψεις 13, 14, 16 και 18. «13. Επειδή οι αναφερόμενες στην προηγούμενη σκέψη υπό στοιχεία α', β' και γ' διατάξεις είναι αντίθετες προς το άρθρο 24 του Συντάγματος και την υπό το άρθρο 24 του Συντάγματος ερμηνευτική δήλωση για τους εξής λόγους. α) Η της περ. I της παρ. 3 του νέου άρθρου 3 διότι εξαρτά την ύπαρξη ενός δασικού οικοσυστήματος από τη δυνατότητα οικονομικής του εκμεταλλεύσεως, η οποία ενδέχεται μεν να υπάρχει πλην δεν είναι υποχρεωτική, κατά τα αναφερόμενα στη σκέψη 8, επανεισάγουσα έτσι στη θέση των υιοθετηθέντων από τον αναθεωρητικό νομοθέτη ορισμών της δασικής οικολογίας εκείνους της δασοπονίας, β) η του πρώτου εδαφίου της περ. II της παρ. 3 του νέου άρθρου 3 διότι, πέραν του ότι το δασικό οικοσύστημα πρέπει, σύμφωνα με αυτήν, κατά την αμέσως ανωτέρω αντίθετη προς το Σύνταγμα διάταξη, να αποτελείται αποκλειστικά από δασοπονικά μόνο είδη, εξαρτά την ιδιότητά του ως δασικού οικοσυστήματος από έκταση της οποίας το ελάχιστο εμβαδόν καθορίζεται αριθμητικώς αδιαφόρως της θέσεώς της και των επικρατουσών σε αυτήν εδαφολογικών, κλιματικών και άλλων συνθηκών. Κατά τη γνώμη όμως των αναφερόμενων στη σκέψη 8 Συμβούλων που μειοψήφισαν, η κρινόμενη διάταξη, καθ' όσον καθορίζει αριθμητικώς το ελάχιστο εμβαδόν της εκτάσεως που πρέπει να καταλαμβάνει ένα δασικό οικοσύστημα δεν αντίκειται στην ανωτέρω ερμηνευτική δήλωση. Και γ) η του πρώτου εδαφίου της περ. III της παρ. 3 του νέου άρθρου 3 διότι, πέραν του ότι το δασικό οικοσύστημα πρέπει, κατά την κατά τα ανωτέρω αντίθετη προς το Σύνταγμα διάταξη, να αποτελείται από δασοπονικά μόνο είδη, εξαρτά την ιδιότητα ενός οικοσυστήματος ως δασικού όχι από την εν όψει του είδους και της ηλικίας της δασικής βλαστήσεως καθώς και των ιδιομορφιών της περιοχής όπου αυτή φύεται επίτευξη της οργανικής της ενότητας, κατά τα αναφερόμενα στη σκέψη 9, αλλά από το ανελαστικό αριθμητικό κριτήριο της συγκομώσεως του εδάφους όπου αυτή φύεται. Κατά τη γνώμη όμως των αναφερόμενων στη σκέψη 8 Συμβούλων που μειοψήφισαν, η κρινόμενη διάταξη, καθ' όσον καθορίζει αριθμητικώς το ποσοστό της συγκομώσεως δεν αντίκειται στο προαναφερθέν άρθρο του Συντάγματος και την υπ' αυτό ερμηνευτική δήλωση. 14. Επειδή, περαιτέρω, το τελευταίο εδάφιο της υπό το άρθρο 24 του Συντάγματος ερμηνευτικής δηλώσεως θέτει ως κριτήριο της διακρίσεως δάσους και δασικής εκτάσεως όχι το υψηλό ή το θαμνώδες της επ' αυτής βλαστήσεως αλλά το αραιό ή μη αυτής. Από το συνδυασμό δε των παρατιθέμενων στη σκέψη 11 διατάξεων του πρώτου εδαφίου της περ. III της παρ. 3 του νέου άρθρου 3 και των στοιχείων α' και β' της αυτής περ. III της

Προ της έκδοσης της τελευταίας αυτής απόφασης του ΣτΕ, δημοσιεύθηκε ο ν. 3818/2010 (ΦΕΚ 17/Α), με το άρθρο 9 του οποίου καταργήθηκαν οι δικαστικώς αμφισβητούμενες διατάξεις του ν. 3208/2003, ενώ με το άρθρο 25 παρ. 12 του ν. 3889/2010 (ΦΕΚ 182/Α), ορίστηκε ότι η κατάργηση αφορά και σε εκκρεμείς διαδικασίες για το χαρακτηρισμό μιας έκτασης ως δασικής ή μη προς το σκοπό της επίλυσης του σχετικού ζητήματος σε όποιο στάδιο και αν βρίσκονται.

Οι διατάξεις του άρθρου 27 του ν. 2664/1998 καταργήθηκαν με το ν. 3889/2010, καθώς με τα άρθρα 13-22 αυτού προβλέφθηκε νέα διαδικασία κατάρτισης των δασικών χαρτών, η οποία κατέλαβε κάθε εκκρεμή διαδικασία κατάρτισης. Με τις διατάξεις αυτές: α) διατηρήθηκε η δυνατότητα της Κτηματολόγιο Α.Ε. να εκκινεί τη διαδικασία κατάρτισης των δασικών χαρτών σε περίπτωση αδυναμίας εκτελέσεως ή αναθέσεως (σε ιδιωτικά γραφεία εκπόνησης δασικών μελετών της κατηγορίας 24 του άρθρου μόνου του π.δ. 541/1978) αυτών από τις δασικές υπηρεσίες στις περιοχές που κηρύσσονται υπό κτηματογράφηση και στερούνται δασικών χαρτών, υπό την προϋπόθεση ότι θα τηρούνται οι κατ' εξουσιοδότηση της παρ. α' του άρθρου 21 αποφάσεις περί των τεχνικών προδιαγραφών, β) προβλέφθηκε ρητά η θεώρηση των καταρτισθέντων χαρτών και των τυχόν διορθώσεων επ' αυτών από τις αρμόδιες δασικές Υπηρεσίες και γ) οργανώθηκε πιο συστηματικά η διαδικασία ανάρτησης, υποβολής αντιρρήσεων ενώπιον ειδικών επιτροπών συγκροτούμενων από δασολόγο, τοπογράφο μηχανικό (υπαλλήλων Δημοσίου, ν.π.δ.δ. ή φορέων του ευρύτερου δημόσιου τομέα), και μέλος του Ν.Σ.Κ. ή δικηγόρο, καθώς και τα ζητήματα που αφορούν στη διόρθωση και οριστική τους κύρωση. Προβλέφθηκε δε το δικαίωμα του Υπουργού Π.Ε.Κ.Α. να ασκεί αίτηση ακυρώσεως κατά κυρωθέντα δασικού χάρτη, εάν υφίσταται παράλειψη αποτύπωσης ορισμένης έκτασης σε αυτόν (άρθρο 19), καθώς και η δυνατότητα αναμόρφωσης του κυρωθέντα χάρτη, μόνο όμως για την

*παρ. 3, συνάγεται ότι α) ένα οικοσύστημα είναι δασικό όταν υφίσταται συγκόμωση τουλάχιστον 25% των επί της εκτάσεως που καλύπτει δασοπονικών ειδών, β) ένα δασικό οικοσύστημα είναι δάσος, επομένως έκταση με μη αραιή δασική βλάστηση, όταν η συγκόμωση του ανορόφου, σε περίπτωση που ελλείπει υπόροφος, άνω του 25% και γ) ένα δασικό οικοσύστημα είναι δασική έκταση, επομένως έκταση με αραιή δασική βλάστηση, όταν τα επ' αυτής θαμνώδη δασοπονικά είδη έχουν, όπως ακριβώς και στον αμέσως ανωτέρω περίπτωση, συγκόμωση άνω του 25%. Οι ανωτέρω διατάξεις, επομένως, πέραν της κατά τα ανωτέρω αντισυνταγματικότητας τους διότι προϋποθέτουν την ύπαρξη δασοπονικών μόνον ειδών και μάλιστα επί αριθμητικώς προσδιοριζόμενης ελαχίστης εκτάσεως, προσκρούουν και στο τελευταίο εδάφιο της υπό το άρθρο 24 του Συντάγματος ερμηνευτικής δήλωσεως. Τούτο δε διότι δεν θέτουν ως κριτήριο χαρακτηρισμού μιας εκτάσεως ως δάσους ή δασικής το αραιό ή μη της επ' αυτής δασικής βλαστήσεως αλλά άλλο κριτήριο που συνάπτεται με το ύψος της βλαστήσεως, εφ' όσον η άνω του 25% συγκόμωση των επί μιας εκτάσεως δασοπονικών ειδών συνεπάγεται το χαρακτηρισμό της τόσο ως δάσους, άρα μη αραιής βλαστήσεως, όσο και ως δασικής εκτάσεως άρα αραιής βλαστήσεως, αρκεί στην τελευταία αυτή περίπτωση (για το χαρακτηρισμό της δηλαδή ως δασικής) η βλάστηση να είναι θαμνώδης, άρα χαμηλή, ακόμα και αν η συγκόμωσή της είναι 100%.
..... 16. Επειδή, κατά τα αναφερόμενα στις σκέψεις 7 και 9, σύμφωνα με την υπό το άρθρ. 24 του Συντάγματος ερμηνευτική δήλωση το δάσος και η δασική έκταση μπορεί να αποτελούνται από οποιοδήποτε είδος ή είδη άγριων ξυλωδών φυτών, δασοπονικών ή μη εφ' όσον αυτά αποτελούν οργανική ενότητα, η οποία εξ άλλου, δεν εξαρτάται από μαθηματικώς οριζόμενο ποσοστό συγκομώσεως. Τούτου δε έπεται ότι η αναφερόμενη στην προηγούμενη σκέψη νέα παράγραφος 3 του άρθρου 15 του Ν. 1734/1987, που θεωρεί μία έκταση ως έχουσα δασικό χαρακτήρα από την ύπαρξη σε αυτήν ορισμένων μόνο δασοπονικών φυτών και με μαθηματικώς οριζόμενο ποσοστό συγκομώσεως είναι αντίθετη προς το ανωτέρω άρθρο 24 του Συντάγματος και την υπ' αυτό ερμηνευτική δήλωση και ως εκ τούτου ανίσχυρη, ως προσκρούουσα στην ανωτέρω ερμηνευτική δήλωση. 18. Επειδή, μετά τη διαπίστωση, με τις σκέψεις 13, 14 και 16 της αντιθέσεως προς το Σύνταγμα συνεπώς δε και του ανισχύρου των ανωτέρω διατάξεων του νέου άρθρου 3 του Ν. 998/1971 και της νέας παρ. 3 του άρθρου 15 του Ν. 1734/1987, με τις οποίες δίνεται ο ορισμός των δασών και των δασικών εκτάσεων, πρέπει να γίνει δεκτός ως βάσιμος ο αναφερόμενος στη σκέψη 2 λόγος ακυρώσεως με τον οποίο το αιτούν προβάλλει ότι η προσβαλλόμενη απόφαση είναι ακυρωτέα ως αντισυνταγματική γιατί η προβλεπόμενη από αυτήν να διεξαχθεί εργασία κατάρτισεως του δασολογίου γίνονται βάσει των ορισμών που δίδονται στις ανωτέρω ανίσχυρες διατάξεις. Τούτου δε έπεται ότι πρέπει να γίνει δεκτή η κρινόμενη αίτηση και να ακυρωθεί η προσβαλλόμενη απόφαση.»*

προσθήκη νέων περιοχών που δασώθηκαν. Με την αριθ. 199284/707/14.12.2010 (ΦΕΚ 2159/Β) απόφαση του, εν τω μεταξύ, αρμόδιου, δυνάμει του άρθρου 21 παρ. 1 του ν. 3889/2010, Υπουργού Π.Ε.Κ.Α., τροποποιήθηκε η Κ.Υ.Α. του 2007 περί καθορισμού των τεχνικών προδιαγραφών, ώστε να συμβαδίζει με τις νέες ρυθμίσεις που προέβλεψαν την θεώρηση των δασικών χαρτών από την αρμόδια δασική υπηρεσία πριν την κύρωσή τους, σε περίπτωση που η διαδικασία κινείται από την Κτηματολόγιο Α.Ε.

Κατόπιν ορισμένων τροποποιήσεων που επήλθαν στις προαναφερθείσες διατάξεις του ν. 3889/2010 με το άρθρο 55 του ν. **4030/2011** (ΦΕΚ 249/Α), η διαδικασία κατάρτισης των δασικών χαρτών αντικαταστάθηκε εκ νέου από τις διατάξεις του άρθρου 7 του ν. **4164/2013** (ΦΕΚ 156/Α) και ορίστηκε ότι οι νέες διατάξεις εφαρμόζονται και στις μελέτες κατάρτισης που έχουν προκηρυχθεί, ενώ αντιθέτως, δεν εφαρμόζονται σε περιοχές όπου ο δασικός χάρτης έχει κυρωθεί στο σύνολό του κατόπιν ολοκλήρωσης του σταδίου εξέτασης των αντιρρήσεων. Με τις διατάξεις αυτές η αρμοδιότητα κατάρτισης, συμπλήρωσης, διόρθωσης, ανάρτησης, τήρησης, καταχώρισης και επεξεργασίας της εξέτασης των αντιρρήσεων και αναμόρφωσης του δασικού χάρτη ανατέθηκε στην εταιρεία ΕΚΧΑ Α.Ε. (πρώην Κτηματολόγιο Α.Ε.), διατηρούμενης της αρμοδιότητας της δασικής υπηρεσίας για τη θεώρηση του καταρτισθέντος δασικού χάρτη εντός 4 μηνών και εάν απαιτείται διόρθωσή του η θεώρηση γίνεται εντός 6 μηνών, αλλά καταργουμένης της αρμοδιότητας θεώρησης των αναμορφωθέντων μετά την αποδοχή των αντιρρήσεων χαρτών. Σε περίπτωση δε που παρέλθει άπρακτη η προθεσμία θεώρησης, ο χάρτης αναρτάται με απόφαση της Κτηματολόγιο και χορηγείται στις αρμόδιες δασικές υπηρεσίες το δικαίωμα υποβολής αντιρρήσεων.

Με το άρθρο 3 του ν. 4164/2013 επήλθαν σημαντικές τροποποιήσεις στη διαδικασία κτηματογράφησης με διατάξεις αναδρομικής ισχύος, οι οποίες κατέλαβαν, σύμφωνα με το άρθρο 13 παρ. 2 αυτού, και τις κηρυχθείσες προ της ισχύος του εκκρεμείς διαδικασίες κτηματογράφησης, κατά το μέρος που αφορούσε (η κτηματογράφηση) σε περιοχές όπου οι διαδικασίες δεν είχαν ακόμη ολοκληρωθεί. Ειδικότερα, αντικαταστάθηκε η παρ. 2 του άρθρου 2 του ν. 2308/1995 και προβλέφθηκε ότι το Δημόσιο υποχρεούται να υποβάλει δήλωση εγγραπτεύου δικαιώματος και μπορεί να υποβάλει αίτηση διόρθωσης ή ένστασης για λόγους διασφάλισης και προστασίας των δικαιωμάτων του. Προς τούτο η Ε.Κ.Χ.Α. Α.Ε. παρέχει υποχρεωτικά στην αρμόδια Διεύθυνση Δασών του υπό κτηματογράφηση Ο.Τ.Α. τα όρια των σχεδίων πόλεως, οικισμών προϋφιστάμενων του έτους 1923, οικοδομήσιμων εκτάσεων των οικιστικών περιοχών του ν. 947/1979, διανομών και αναδασμών, καθώς και τυχόν εγκεκριμένες πολεοδομικές μελέτες και ρυμοτομικά σχέδια, τα οποία λαμβάνει υπόψη της και εφαρμόζει κατά τη διαδικασία κτηματογράφησης. Για τη δήλωση επί δασών και δασικών εκτάσεων λαμβάνονται υποχρεωτικά υπόψη από την οικεία Διεύθυνση Δασών τα προαναφερθέντα όρια και δεν υποβάλλεται δήλωση στις περιπτώσεις του εδαφίου α' του άρθρου 23⁴ του ν. 3889/2010, ως ισχύει. Αποστέλλονται

⁴ «Άρθρο 23: Κατά την κατάρτιση των δασικών χαρτών, η εταιρεία «ΚΤΗΜΑΤΟΛΟΓΙΟ Α.Ε.», όπως αυτή μετονομάζεται, αποστέλλει αίτημα, συνοδευόμενο με την παροχή υπηρεσίας πρόσβασης στα ενιαία χαρτογραφικά της υπόβαθρα που χρησιμοποιούνται στην κατάρτιση δασικών χαρτών, στις αρμόδιες πολεοδομικές υπηρεσίες των οικείων δήμων και στη Διεύθυνση Περιβάλλοντος και Χωρικού Σχεδιασμού της οικείας Αποκεντρωμένης Διοίκησης, για την εφαρμογή επί των ανατέρω υποβάθρων και τη χορήγηση από αυτές σε ψηφιακή διανυσματική μορφή και στο Εθνικό Γεωδατικό Σύστημα Αναφοράς ΕΓΣΑ '87 τα κάτωθι: α) με πορτοκαλί χρώμα το περίγραμμα των ορίων των οικισμών, όπως τα όρια αυτά έχουν εγκριθεί με πράξεις της Διοίκησης, σύμφωνα με τις διατάξεις των προεδρικών διαταγμάτων της 21.11-1.12.1979 (Δ' 693), της 2.3-13.3.1981 (Δ' 138) ή της 24.4-3.5.1985 (Δ' 181) καθώς και τα όρια των εγκεκριμένων πολεοδομικών μελετών ή ρυμοτομικών σχεδίων και όπως αυτά έχουν εφαρμοσθεί στο έδαφος, β) με κίτρινο χρώμα το περίγραμμα των ορίων των οικισμών που έχουν οριοθετηθεί με άλλες διατάξεις ή που έχουν ορίσει μόνο ακτίνα όπως εφαρμόζονται, καθώς και τα όρια των σχεδίων πολεοδομικών μελετών και σχεδίων πόλεως που έχουν εκπονηθεί για τις περιοχές της αρμοδιότητάς τους και δεν έχουν εγκριθεί για οποιονδήποτε λόγο και γ) με

δε υποχρεωτικά στην αρμόδια Κτηματική Υπηρεσία του Δημοσίου, καθώς και στην αρμόδια Διεύθυνση Δασών, πριν την ανάρτηση των προσωρινών στοιχείων κτηματογράφησης, τα προσωρινά κτηματολογικά διαγράμματα της ανάρτησης για το σύνολο της υπό κτηματογράφηση περιοχής, καθώς και τα στοιχεία των εγγραφών που αφορούν στα ακίνητα που καταχωρίστηκαν ως ιδιοκτησία του Δημοσίου και ως αγνώστου ιδιοκτήτη. Στο δε άρθρο 2β του ν. 2308/1995 προστέθηκε παράγραφος 3, σύμφωνα με την οποία αν από τη δήλωση της Διεύθυνσης Δασών «προκύπτει ότι εντός γεωτεμαχίου περιλαμβάνονται τμήματα δασικού χαρακτήρα μικρότερα των 100 τ.μ., τα τμήματα αυτά ακολουθούν τον χαρακτηρισμό του γεωτεμαχίου, ενώ σε περίπτωση που εντός γεωτεμαχίου κυρίως δασικού χαρακτήρα περιλαμβάνονται τμήματα άλλου χαρακτήρα μικρότερα των 100 τ.μ., αυτά ακολουθούν τον χαρακτηρισμό του γεωτεμαχίου». Περαιτέρω, σύμφωνα με την τροποποιηθείσα παράγραφο 1 του άρθρου 3 προβλέφθηκε ότι για τη σύνταξη των προσωρινών κτηματολογικών διαγραμμάτων και πινάκων τίθενται ενδεικτικά ως βάση τα τοπογραφικά υπόβαθρα που διαθέτει η Ε.Κ.Χ.Α. Α.Ε., οι δηλώσεις, οι συνυποβαλλόμενοι με αυτές τίτλοι και οι «κυρωμένες» διοικητικές πράξεις, τα στοιχεία που συλλέγει η εταιρεία από άλλες υπηρεσίες και από τους οριοδείκτες ή με επιτόπια έρευνα ή με άλλο τρόπο. Για την υποβολή δηλώσεως εκ μέρους του Δημοσίου ορίστηκε προθεσμία 6 μηνών και για την υποβολή ενστάσεως 4 μηνών⁵.

Με τον πρόσφατο νόμο **4389/2016** (ΦΕΚ/94/Α/27.05.2016) τροποποιήθηκε εκ νέου το πλαίσιο κατάρτισης των Δασικών Χαρτών. Συγκεκριμένα με τα άρθρα 153, 154 και 155 αυτού τροποποιήθηκαν οι σχετικές διατάξεις των νόμων 998/1979, 2308/1995, 2664/1998, 3208/2003, 3889/2010, 4164/2013 και 4280/2014. Οι διατάξεις των προαναφερόμενων άρθρων κατέλαβαν και τις κηρυχθείσες προ της ισχύος τους εκκρεμείς διαδικασίες κτηματογράφησης, όχι μόνο κατά το μέρος που αφορούσε σε περιοχές όπου οι διαδικασίες δεν είχαν ακόμη ολοκληρωθεί, αλλά και σε αυτές που η διαδικασία κτηματογράφησης είχε ολοκληρωθεί και είχε κυρωθεί ακόμα και ολικά ο Δασικός Χάρτης. Ειδικότερα, με το άρθρο 155 παρ. 4 ορίστηκε ότι *οι Δασικοί Χάρτες που είτε αναρτήθηκαν, είτε κυρώθηκαν μερικά ή ολικά μέχρι την ισχύ του παρόντος νόμου συμπληρώνονται με την προσθήκη εκτάσεων που τυχόν δασώθηκαν μετά την ανάρτηση ή την κύρωση τους καθώς και με την προσθήκη των χορτολιβαδικών και βραχωδών εκτάσεων των περ. 5α και 5β του άρθρου 3 του ν. 998/1979 όπως ισχύει. Για τις εκτάσεις που προστίθενται σύμφωνα με το προηγούμενο εδάφιο εφαρμόζονται οι διαδικασίες θεώρησης και ανάρτησης, υποβολής αντιρρήσεων και κύρωσης των άρθρων 13 έως και 19 του ν. 3889/2010, όπως τα άρθρα αυτά αντικαθίστανται με το άρθρο 153 του παρόντος νόμου. Περαιτέρω, με τις διατάξεις της παρ. 5⁶ του άρθρου 155 του άνω νόμου ορίστηκε ότι και οι Δασικοί Χάρτες*

πράσινο χρώμα και διακεκομμένη γραμμή το περίγραμμα των ορίων των εκτάσεων που έχουν χαρακτηριστεί ως άλη ή πάρκα και κοινόχρηστοι χώροι πρασίνου εντός των ανωτέρω ορίων.

Οι ως άνω υπηρεσίες υποχρεούνται να χορηγήσουν τα ανωτέρω στην εταιρεία «ΚΤΗΜΑΤΟΛΟΓΙΟ ΑΝΩΝΥΜΗ ΕΤΑΙΡΕΙΑ», όπως αυτή μετονομάζεται εντός αποκλειστικής προθεσμίας ενενήντα (90) ημερών. Σε περίπτωση παρέλευσης άκαρπης της ανωτέρω προθεσμίας, τα ανωτέρω όρια αποτυπώνονται στον υπό κατάρτιση δασικό χάρτη από την εταιρεία «ΚΤΗΜΑΤΟΛΟΓΙΟ ΑΝΩΝΥΜΗ ΕΤΑΙΡΕΙΑ», όπως αυτή μετονομάζεται, σύμφωνα με τα στοιχεία που έχει η ίδια συλλέξει.»

**** Το άρθρο 23, όπως είχε τροποποιηθεί με το άρθρο 55 Ν.4030/2011, ΦΕΚ Α 249, αντικαταστάθηκε ως άνω με την παρ.10 άρθρου 7 Ν.4164/2013, ΦΕΚ Α 156/9.7.2013. Βλ. και άρθρο 13 του αυτού νόμου (μεταβατικές διατάξεις)»*

⁵ Αναφέρεται ότι για τα στοιχεία της παρούσας, που έχουν καταγραφεί έως τώρα, έχει ληφθεί υπόψη το σκεπτικό της αριθ. 805/2016 απόφασης του ΣτΕ.

⁶ «5. Οι δασικοί χάρτες που θεωρήθηκαν πριν από την έναρξη ισχύος του παρόντος νόμου συμπληρώνονται με την προσθήκη εκτάσεων που τυχόν δασώθηκαν μετά τη θεώρησή τους ως και με την προσθήκη των χορτολιβαδικών και βραχωδών εκτάσεων των περιπτώσεων 5α και 5β του άρθρου 3 του ν. 998/1979 όπως ισχύει, εφαρμοζομένων για το σύνολο του δασικού χάρτη των διαδικασιών θεώρησης και ανάρτησης, υποβολής

που έχουν θεωρηθεί πριν από την έναρξη ισχύος του παρόντος νόμου συμπληρώνονται με την προσθήκη εκτάσεων που τυχόν δασώθηκαν μετά τη θεώρηση τους ως και με την προσθήκη των χορτολιβαδικών και βραχωδών εκτάσεων των περιπτώσεων 5α και 5β του άρθρου 3 του ν. 998/1979 όπως ισχύει και ακολούθως εφαρμόζονται για το σύνολο του (νέου) δασικού χάρτη οι διαδικασίες θεώρησης και ανάρτησης, υποβολής αντιρρήσεων και κύρωσης των άρθρων 13 έως και 19 του ν. 3889/2010, όπως τα άρθρα αυτά αντικαθίστανται με το άρθρο 153 του παρόντος νόμου. Η ανάρτηση των συμπληρωμένων Δασικών Χαρτών διενεργείται μέσα σε προθεσμία τεσσάρων (4) μηνών από την έναρξη ισχύος του παρόντος νόμου, η δε μερική κύρωση τους μέσα σε προθεσμία πέντε (5) μηνών, αρχομένης από την ανάρτησή τους. Ωστόσο, κατά τις διατάξεις της παρ. 6 (του άρθρου 155) εάν στο προαναφερόμενο χρονικό διάστημα δεν είναι δυνατή η έγκαιρη συμπλήρωση των Χαρτών, τότε αυτοί θα αναρτώνται χωρίς τις νέες προβλεπόμενες συμπληρώσεις (χορτολιβαδικές και βραχώδεις εκτάσεις των περ. 5α και 5β του άρθρου 3 του ν. 998/1979, όπως ισχύει) και η συμπλήρωση, θεώρηση, ανάρτηση και κύρωση του δασικού χάρτη ως προς τις εν λόγω εκτάσεις θα διενεργείται ξεχωριστά σε επόμενο στάδιο, η ολοκλήρωση του οποίου δεν δύναται να υπερβεί τους τέσσερις (4) μήνες από την ολική κύρωση του χάρτη ως προς τις δασικού χαρακτήρα εκτάσεις.

Επιπλέον, με το άρθρο 153 παρ. Η⁷ (που τροποποίησε το άρθρο 20 του ν.3889/2010), ως συγκεκριμένα αναφέρεται στην αιτιολογική έκθεση του ν.4389/2016, για τη σχετική διάταξη, «προβλέπεται η δυνατότητα αναμόρφωσης του δασικού χάρτη, μετά την κύρωση του, με την προσθήκη ή την διαγραφή εκτάσεων, οι οποίες θα υπαχθούν ή θα πάψουν να υπάγονται στις προστατευτικές διατάξεις του δασικού νόμου με πράξεις των αρμοδίων οργάνων, που εκδίδονται κατ' εφαρμογή της δασικής νομοθεσίας (όπως κήρυξη εκτάσεων ως αναδασωτέων για προστατευτικούς λόγους ή για λόγους υγιεινής ή εξωραϊσμού του τοπίου, δάσωση εκτάσεων σε αντικατάσταση εκείνων των οποίων ενεκρίθη η μεταβολή του προορισμού, κατ' εφαρμογή του Στ Κεφαλαίου του ν. 998/1979, όπως ισχύει, διοικητική ανάκληση πράξης κηρύξεως έκτασης ως αναδασωτέας, λόγω εκδόσεως της κατά πλάνη περί τα πράγματα, αναγνώριση ως ιδιωτικών, πρώην αγροτικών εκτάσεων που σήμερα φέρουν μορφή δασικής έκτασης). Επιπλέον, υπάρχει το ενδεχόμενο, κατά την κατάρτιση του δασικού χάρτη, να μην έχουν συμπεριληφθεί σε αυτόν εν ισχύ πράξεις της Διοίκησης (όπως τελεσίδικες πράξεις χαρακτηρισμού, αποφάσεις κήρυξης εκτάσεων ως αναδασωτέων, σχέδια πόλης, κλήροι κ.λ.π.) λόγω μη αποστολής τους από τις αρμόδιες δημόσιες υπηρεσίες (πολεοδομικές υπηρεσίες, δασαρχεία κ.λ.π.), με αποτέλεσμα την μη απεικόνιση των ως άνω στοιχείων στους δασικούς χάρτες, κατά την ανάρτησή τους, αλλά και μετά την κύρωση τους, κατά το τμήμα αυτών, ως προς το οποίο δεν υποβλήθηκαν αντιρρήσεις».

αντιρρήσεων και κύρωσης των άρθρων 13 έως και 19 του ν. 3889/2010, όπως τα άρθρα αυτά αντικαθίστανται με το άρθρο 153 του παρόντος νόμου.»

⁷ «Η. Το άρθρο 20 του ν. 3889/2010 αντικαθίσταται ως εξής: «**Άρθρο 20 1.** Μετά τη μερική ή ολική κύρωση του δασικού χάρτη, δεν επιτρέπεται αναμόρφωσή του, με την επιφύλαξη των διατάξεων της παραγράφου 5 άρθρου 19 του παρόντος. Κατ' εξαίρεση, επιτρέπεται η αναμόρφωση του κυρωμένου δασικού χάρτη με την προσθήκη ή διαγραφή των εκτάσεων που θα υπαχθούν ή θα πάψουν να υπάγονται στο δασικό νόμο, σύμφωνα με πράξεις των αρμοδίων οργάνων, που εκδίδονται κατ' εφαρμογή της δασικής νομοθεσίας ή με δικαστικές αποφάσεις που κρίνουν επί των πράξεων αυτών, καθώς και με δικαστικές αποφάσεις επί του ιδιοκτησιακού ζητήματος των εκτάσεων των περιπτώσεων 5α' και 5β' του άρθρου 3 του ν. 998/1979 όπως ισχύει, είτε με διοικητικές πράξεις που έπρεπε να συμπεριληφθούν στο δασικό χάρτη ή εσφαλμένα αποτυπώθηκαν κατά την κατάρτισή του και δεν απεικονίζονται σε αυτόν. Για τις εκτάσεις του δασικού χάρτη, που προστίθενται σύμφωνα με τα ανωτέρω και δεν υπάγονταν στο δασικό νόμο κατά το χρόνο κύρωσης αυτού, δεν διεκδικούνται δικαιώματα από το Ελληνικό Δημόσιο κατά τις διατάξεις της δασικής νομοθεσίας. Η αναμόρφωση του δασικού χάρτη κυρώνεται με απόφαση του Συντονιστή Αποκεντρωμένης Διοίκησης, που εκδίδεται ιεραρχικά μετά από εισήγηση της οικείας Διεύθυνσης Δασών και έγκρισή της από τη Γενική Διεύθυνση Ανάπτυξης και Προστασίας Δασών και Αγροπεριβάλλοντος του Υπουργείου Περιβάλλοντος και Ενέργειας.»

Σε εφαρμογή των διατάξεων του ως άνω Νόμου εκδόθηκε η αριθ. 143783/1597/20.07.2016 εγκύκλιος οδηγία του αναπληρωτή Υπουργού Περιβάλλοντος και Ενέργειας με θέμα «Κατάρτιση, ανάρτηση, κύρωση δασικών χαρτών». Με την ανωτέρω εγκύκλιο δόθηκαν, μεταξύ άλλων, οδηγίες στις αρμόδιες δασικές Υπηρεσίες α) για τις ενέργειες στις οποίες όφειλαν να προβούν σε εφαρμογή των διατάξεων του Ν. 4389/2016 έως την 27^η Σεπτεμβρίου 2016, β) για τη σύσταση των Επιτροπών Εξέτασης Αντιρρήσεων και γ) για τη συγκρότηση Σημείου/ων Υποστήριξης της Ανάρτησης Δασικού Χάρτη κ.α.

Από τη συνολική ως άνω καταγραφή του ισχύοντος, από το έτος 1976 έως σήμερα (δηλαδή για χρονικό διάστημα 40 ετών), νομικού πλαισίου σχετικά με τη σύνταξη, θεώρηση, ανάρτηση και κύρωση των Δασικών Χαρτών προκύπτει ανενδοίαστα ότι οι αλληπάλληλες αλλαγές και τροποποιήσεις του, οι οποίες ελάμβαναν χώρα σε σύντομα χρονικά διαστήματα, αποτέλεσαν το βασικό λόγο της αδυναμίας ολοκλήρωσης της διαδικασίας κύρωσης των Δασικών Χαρτών, αφού σε εφαρμογή κάθε «νέας» διάταξης έπρεπε να αναμορφώνεται το περιεχόμενό τους, που είχε συνταχθεί με τους ορισμούς της προηγούμενης. Ομοίως και ο νόμος 4389/2016, που τέθηκε πρόσφατα σε ισχύ, θέτοντας σε τροποποίηση τις προηγούμενες ισχύουσες σχετικές διατάξεις, ορίζει μεταβολή στη διαδικασία κτηματογράφησης όχι μόνο για τις περιοχές που η διαδικασία αυτή δεν είχε ολοκληρωθεί, αλλά και για τις περιοχές για τις οποίες είτε είχε θεωρηθεί ο δασικός χάρτης, είτε ακόμα είχε και **ολικά κυρωθεί**. Δηλαδή, ακόμα και οι Δασικοί Χάρτες που έχουν κυρωθεί, αν και καλύπτουν μικρή εδαφική έκταση της επικράτειας (όπως θα αναφερθεί στη συνέχεια) μπορούσαν όμως να δώσουν ένα κατ' αρχήν αποτέλεσμα ως προς την κάλυψη της χώρας με δάση και εν γένει δασικές εκτάσεις, πρέπει να αναμορφωθούν και η **διαδικασία κτηματογράφησης να ξεκινήσει για ακόμα μία φορά** από την αρχή, με συνέπεια, ενώ έχει διανυθεί χρονικό διάστημα 40 ετών από την έναρξή της και έχουν σπαταληθεί οικονομικοί και ανθρώπινοι πόροι, να μην είναι δυνατόν, έως σήμερα, να ολοκληρωθεί.

Χαρακτηριστικά των εκτεθέντων ανωτέρω είναι τα στοιχεία που αναφέρονται στην ιστοσελίδα του Υπουργείου (ήδη) Περιβάλλοντος και Ενέργειας (βλ. υποσημείωση 8 της παρούσας) και αφορούν σε καταγραφή του έτους 2010, στην οποία, μεταξύ άλλων, αναφέρεται ότι με τους Δασικούς Χάρτες ορίζονται και προστατεύονται δάση και δασικές εκτάσεις και ότι οι «*δασικοί χάρτες, διαφυλάσσουν το φυσικό μας πλούτο ώστε να μπορέσουμε να τον παραδώσουμε στις επόμενες γενιές*». Επιπλέον αναφέρεται ότι «*οι πρώτοι δασικοί χάρτες, για την Πεντέλη, τη Νέα Πεντέλη και το Μαραθώνα, αναρτήθηκαν. Με την κύρωσή τους:*

- *Οριοθετούμε και καταγράφουμε με διαφάνεια τί είναι δάσος και δασική έκταση ξεκινώντας από τις πυρόπληκτες περιοχές της Αττικής.*
- *Θωρακίζουμε το δάσος και τις δασικές εκτάσεις από τις αυθαίρετες επεμβάσεις και την άναρχη δόμηση.*
- *Διευκολύνουμε την ολοκλήρωση του Κτηματολογίου διασφαλίζοντας την ιδιωτική αλλά και τη δημόσια περιουσία.*
- *Ανοίγουμε το δρόμο για τη βιώσιμη ανάπτυξη της Πεντέλης, της Νέας Πεντέλης και του Μαραθώνα, αφού οι δασικοί χάρτες συμβάλλουν στην κατάρτιση του σωστού χωροταξικού σχεδιασμού.»⁸*

⁸ Σχετική αναφορά γίνεται στην ιστοσελίδα του Υπουργείου Περιβάλλοντος και Ενέργειας (<http://www.ypeka.gr/Default.aspx?tabid=607&language=el-GR>, Ιστορική αναδρομή).

Αν και έχει παρέλθει χρονικό διάστημα 6 ετών, από τις προαναφερόμενες καταγραφές, όχι μόνο δεν έχει ολοκληρωθεί η κύρωση των Δασικών Χαρτών «των προόπληκτων περιοχών της Αττικής», οι οποίοι θα διασφάλιζαν τα προαναφερόμενα, αλλά η διαδικασία κτηματογράφησης [ανάθεση μελετών, καταγραφή της μορφής των εκτάσεων, παράδοση στη δασική υπηρεσία, ενέργειες προς εξεύρεση του αναγκαίου και κατάλληλου προσωπικού για τον έλεγχο και τη θεώρηση των δασικών χαρτών, ανάρτηση, εξέταση αντιρρήσεων (διοικητικά ή δικαστικά) και κύρωση (μερική ή ολική)] πρέπει να ξεκινήσει από την αρχή, με συνέπεια οι ενδιαφερόμενοι πολίτες να βρίσκονται διαρκώς σε καθεστώς αβεβαιότητας και σπατάλης οικονομικών μέσων, η «πολυαναμενόμενη» οριοθεσία των δασών και των εν γένει δασικών εκτάσεων της χώρας να είναι διαρκώς αίολη και ο χαρακτηρισμός εκτάσεων ως δασικών ή μη, επί 40 περίπου έτη, να συντελείται με «πάγια» διαδικασία «προσωρινής επίλυσης αμφισβητήσεων» σύμφωνα με το άρθρο 14 του ν.998/1979.

Στον ακόλουθο Πίνακα 1 καταγράφεται η διαδοχική μεταβολή του νομικού πλαισίου ως προς τη σύνταξη των Δασικών Χαρτών.

ΠΙΝΑΚΑΣ 1. ΝΟΜΙΚΟ ΠΛΑΙΣΙΟ ΔΑΣΙΚΩΝ ΧΑΡΤΩΝ

<p>Σύνταγμα 1975 Άρθρο 24 παρ. 1</p>	<p>«Η προστασία του φυσικού και πολιτιστικού περιβάλλοντος αποτελεί υποχρέωσιν του Κράτους. ... Νόμος καθορίζει τα αφορόντα εις την προστασίαν των δασών και των δασικών εν γένει εκτάσεων. Απαγορεύεται η μεταβολή του προορισμού των δημοσίων δασών και των δασικών εκτάσεων, πλην αν προέχει δια την Εθνικόν Οικονομίαν η αγροτική εκμετάλλευσις τούτων ή άλλη χρήσις εκ δημοσίου συμφέροντος επιβαλλομένη.» Η προστασία των δασών και των δασικών εκτάσεων αναγορεύθηκε σε υποχρέωση του κράτους, το οποίο οφείλει να λαμβάνει ιδιαίτερα προληπτικά ή κατασταλτικά μέτρα, πρόσφορα για την προστασία των δασικών οικοσυστημάτων.</p>
<p>ν. 248/1976</p>	<p>"Περί φύλλου καταγραφής, Μητρώου ιδιοκτησίας και οριοθεσίας των δασικών εκτάσεων και προστασίας των Δημοσίων Δασικών Εκτάσεων". Προς εκτέλεση της ανωτέρω συνταγματικής επιταγής εκδόθηκε ο παρών νόμος, ο οποίος προέβλεψε για πρώτη φορά την καταγραφή και οριοθεσία των δασικών εκτάσεων και την τήρηση φύλλου καταγραφής και μητρώου ιδιοκτησίας αυτών, διά της συντάξεως προσωρινού κτηματικού χάρτη και κτηματολογικού πίνακα, οι οποίοι, κατόπιν εκδικάσεως των υποβαλλομένων αντιρρήσεων από τα πολιτικά δικαστήρια, καθίσταντο οριστικοί με απόφαση του Υπουργού Γεωργίας.</p>
<p>ν. 998/1979</p>	<p>"Περί προστασίας των δασών και των δασικών εν γένει εκτάσεων της Χώρας". Με τις διατάξεις αυτού σκοπήθηκε η συνολική ρύθμιση της προστασίας των δασικού χαρακτήρα εκτάσεων, διατηρήθηκε δε παράλληλα η διαδικασία κτηματογράφησης του ν. 248/1976, επί της οποίας επήλθαν ορισμένες τροποποιήσεις. Ειδικότερα, ο νόμος αυτός περιέλαβε ειδικές διατάξεις για τη φωτογράφιση και χαρτογράφηση των δασών και των δασικών εκτάσεων, τη σύνταξη δασικών χαρτών και την κατάρτιση δασολογίου (άρθρα 11-13).</p>

π.δ. 1141/1980	<i>"Περί φωτογράφισης και χαρτογράφησης των δασών και δασικών εκτάσεων και δασολογίου της Χώρας". Κατ' εξουσιοδότηση του άρθρου 13 παρ. 3 του προαναφερθέντος νόμου, εκδόθηκε το π.δ., με το οποίο ορίστηκε η αρμόδια αρχή για τον συντονισμό και την εποπτεία του έργου της φωτογράφισης και χαρτογράφησης των δασών, προβλέφθηκε η στελέχωση των σχετικών συνεργείων και καθορίστηκαν τα τεχνικά χαρακτηριστικά, επί τη βάσει των οποίων θα διεξαχθεί η αεροφωτογράφιση και θα καταρτισθούν οι δασικοί χάρτες, ενώ ρυθμίστηκαν τα της διαδικασίας, κατάρτισης και τήρησης του Γενικού Δασολογίου.</i>
ΣτΕ 2818/1997	Με την απόφαση αυτή ακυρώθηκε η παράλειψη της Διοίκησης να καταρτίσει το Εθνικό Δασολόγιο, ως είχε υποχρέωση δυνάμει των ισχυουσών, κατά το χρόνο εκείνο, διατάξεων των άρθρων 24 του Συντάγματος και 11-14 του ν. 998/1979, καθ' όσον παρήλθε χρόνος πέραν του ευλόγου, ήτοι πέραν της δεκαετίας από την ολοκλήρωση του οικείου κανονιστικού πλαισίου με το π.δ. 1141/1980, χωρίς να ολοκληρωθεί η κατάρτισή του.
ν. 2664/1998	<i>"Εθνικό Κτηματολόγιο και άλλες διατάξεις". Ο νόμος αυτός προέβη εκ νέου στη ρύθμιση της προστασίας των δασικών εκτάσεων με τη λήψη μέτρων που συνίστανται στη χαρτογράφησή τους κατόπιν κρίσεως του δασικού χαρακτήρα τους από δασολόγους, την υποβολή αντιρρήσεων ενώπιον ειδικών δασικών διοικητικών αρχών, καθώς και την προσωρινή επίλυση των αμφισβητήσεων κατά τη διαδικασία του άρθρου 14 του ν. 998/1979 μέχρι την κατάρτιση των δασικών χαρτών, χορηγήθηκε δε η δυνατότητα κίνησης της διαδικασίας από την Κτηματολόγιο Α.Ε. σε περιοχές που κηρύσσονται υπό κτηματογράφιση και στερούνται δασικών χαρτών.</i>
Αναθεωρημένο Σύνταγμα Ψήφισμα της 6ης Απριλίου 2001 της Ζ' Αναθεωρητικής Βουλής	Στο άρθρο 24 παρ. 1 προστέθηκε ότι « η σύνταξη δασολογίου συνιστά υποχρέωση του Κράτους».
ν. 3208/2003	<i>«Προστασία των δασικών οικοσυστημάτων, κατάρτιση δασολογίου, ρύθμιση εμπραγμάτων δικαιωμάτων επί δασών και δασικών εν γένει εκτάσεων και άλλες διατάξεις». Με το άρθρο 1 επήλθε τροποποίηση στα κριτήρια ορισμού έκτασης ως δάσους ή δασικής εν γένει έκτασης, με το άρθρο 3 ορίστηκε η κατάρτιση και τήρηση δασολογίου εντός προθεσμίας πέντε μηνών από την κύρωση των δασικών χαρτών και με το άρθρο 5 τροποποιήθηκαν και συμπληρώθηκαν οι διατάξεις των άρθρων 27 και 28 του ν.2664/1998.</i>

90422/40/27.01.2004 εγκύκλιος του Υπουργού Αγροτικής Ανάπτυξης και Τροφίμων	Προσαρμογή των καταρτισθέντων Δασικών Χαρτών στο νέο προσδιορισμό δασών και δασικών εκτάσεων του ν. 3208/2003. Η εκτέλεση της εγκυκλίου ανεστάλη με την αριθ. 202/2005 απόφαση της Επιτροπής Αναστολών του Συμβουλίου της Επικρατείας, προκειμένου να αποτραπεί η δημιουργία μη αντιστρέψιμων καταστάσεων προς βλάβη του δασικού πλούτου της χώρας.
90532/174/16.3.2005 Υπουργική Απόφαση	Καθορισμός διαδικασίας κατάρτισης, τήρησης, κωδικοποίησης και ενημέρωσης του δασολογίου
97414/754/6.9.2007 Κ.Υ.Α	Καθορισμός των τεχνικών προδιαγραφών κατάρτισης των δασικών χαρτών, με βάση τις διατάξεις του ν.3208/2003.
ΣτΕ 3559/2008	Προκειμένου να αποφανθεί το Δικαστήριο περί της συνταγματικότητας ή μη των διατάξεων του άρθρου 1 του ν.3208/2003, κατέθεσε προδικαστικό ερώτημα στο Δ.Ε.Κ. (Δικαστήριο Ευρωπαϊκών Κοινοτήτων) δημιουργώντας εκκρεμοδικία (με την αριθ. 32/2013 απόφαση της Ολομέλειας του ΣτΕ οι σχετικές διατάξεις κρίθηκαν ως αντισυνταγματικές).
ν. 3818/2010	«Προστασία δασών και δασικών εκτάσεων του Νομού Αττικής, σύσταση Ειδικής Γραμματείας Επιθεώρησης Περιβάλλοντος και Ενέργειας και λοιπές διατάξεις» με το άρθρο 9 του ν. 3818/2010 καταργήθηκαν οι δικαστικώς αμφισβητούμενες διατάξεις του ν. 3208/2003.
ν. 3889/2010	«Χρηματοδότηση Περιβαλλοντικών Παρεμβάσεων, Πράσινο Ταμείο, Κύρωση Δασικών Χαρτών και άλλες διατάξεις». Καταργήθηκαν οι διατάξεις του άρθρου 27 του ν. 2664/1998, καθώς με τα άρθρα 13-22 αυτού προβλέφθηκε νέα διαδικασία κατάρτισης των δασικών χαρτών, η οποία κατέλαβε κάθε εκκρεμή διαδικασία κατάρτισης. Με το άρθρο 25 παρ. 12 ορίστηκε ότι η κατάργηση αφορά και σε εκκρεμείς διαδικασίες για το χαρακτηρισμό μιας έκτασης ως δασικής ή μη προς τὸ σκοπὸ της επίλυσης του σχετικού ζητήματος σε ὅποιο στάδιο και αν βρίσκονται.
199284/707/14.12.2010 απόφαση Υπουργού Π.Ε.Κ.Α	Τροποποίηση της Κ.Υ.Α. του 2007 περί καθορισμού των τεχνικών προδιαγραφών σύνταξης, θεώρησης και ανάρτησης των δασικών χαρτών.
ν. 4030/2011	«Νέος τρόπος έκδοσης αδειών δόμησης, ελέγχου κατασκευών και λοιπές διατάξεις». Με το άρθρο 55 τροποποιήθηκαν ορισμένες διατάξεις του ν. 3889/2010.
ν. 4164/2013	«Συμπλήρωση των διατάξεων περί Εθνικού Κτηματολογίου και άλλες ρυθμίσεις». Άρθρο 7: Ορίστηκε ότι οι νέες διατάξεις εφαρμόζονται και στις μελέτες κατάρτισης που έχουν προκηρυχθεί, ενώ αντιθέτως, δεν εφαρμόζονται σε περιοχές όπου ο δασικός χάρτης έχει κυρωθεί στο σύνολό του κατόπιν ολοκλήρωσης του σταδίου αντιρρήσεων. Με τις διατάξεις αυτές η αρμοδιότητα κατάρτισης, συμπλήρωσης, διόρθωσης, ανάρτησης, τήρησης, καταχώρισης και επεξεργασίας της εξέτασης των αντιρρήσεων και αναμόρφωσης του δασικού χάρτη ανατέθηκε στην εταιρεία Κτηματολόγιο Α.Ε., διατηρούμενης της αρμοδιότητας της δασικής υπηρεσίας προς θεώρηση του καταρτισθέντος δασικού χάρτη.

v. 4389/2016	«Επείγουσες διατάξεις για την εφαρμογή της συμφωνίας δημοσιονομικών στόχων και διαρθρωτικών μεταρρυθμίσεων και άλλες διατάξεις». Άρθρα 153, 154 και 155: τροποποίηση εκ νέου του πλαισίου κατάρτισης των Δασικών Χαρτών. Οι διατάξεις των άρθρων αυτών κατέλαβαν και τις κηρυχθείσες προ της ισχύος τους εκκρεμείς διαδικασίες κτηματογράφησης, όχι μόνο κατά το μέρος που αφορούν σε περιοχές όπου οι διαδικασίες δεν είχαν ακόμη ολοκληρωθεί, αλλά και σε αυτές που η διαδικασία κτηματογράφησης είχε ολοκληρωθεί και είχε κυρωθεί ακόμα και ολικά ο Δασικός Χάρτης.
--------------	--

Γ.1.2. Κατά το έτος 2010, οι πάσης φύσεως χαρτογραφήσεις των δασικών εδαφών από την Δασική Υπηρεσία, διενεργούνταν υπό την εποπτεία, σχεδιασμό και οργάνωση της Διεύθυνσης Δασικών Χαρτών της Γενικής Διεύθυνσης Ανάπτυξης και Προστασίας Δασών και Φυσικού Περιβάλλοντος, η οποία μέχρι τον Οκτώβριο του 2009 υπήγετο στο Υπουργείο Αγροτικής Ανάπτυξης και Τροφίμων (πρώην Γεωργίας) και έκτοτε μεταφέρθηκε στο Υπουργείο Περιβάλλοντος, Ενέργειας και Κλιματικής Αλλαγής (ΥΠΕΚΑ)⁹. Από το έτος 2014, βάσει των διατάξεων του άρθρου 32 του π.δ. 100/2014 «Οργανισμός ΥΠΕΚΑ» οι αρμοδιότητες σχετικά με τους Δασικούς Χάρτες μεταφέρθηκαν στη Γενική Δ/ση Χωρικού Σχεδιασμού, Δ/ση Σχεδίων Προστατευόμενων Περιοχών, Θαλάσσιου Χώρου και Δασικών Χαρτών, Τμήμα Δασικών Χαρτών στις αρμοδιότητες (παρ. 3 του άρθρου 32) του οποίου εντασσόταν «αα) η, γγ) η χορήγηση αντιγράφων των οριστικών Δασικών Χαρτών καθώς και η αντιμετώπιση κάθε σχετικού θέματος». Με τις διατάξεις του άρθρου 153 παρ. Α.8¹⁰ του ν.4389/2016 (που τέθηκαν σε ισχύ στις 27.05.2016) οι προαναφερόμενες αρμοδιότητες επανήλθαν στη Γενική Δ/ση Ανάπτυξης και Προστασίας Δασών και Αγροπεριβάλλοντος, Δ/ση Δασικών Έργων και Υποδομών στην οποία θα συσταθεί Τμήμα Δασικών Χαρτών, για τη στελέχωση του οποίου αναμένεται τροποποίηση και συμπλήρωση του π.δ.100/2014.

Σχετικά με την προαναφερόμενη μεταβολή στις αρμοδιότητες μεταξύ της Γενικής Δ/σης Χωρικού Σχεδιασμού και της Γενικής Δ/σης Ανάπτυξης και Προστασίας Δασών και Αγροπεριβάλλοντος σημειώνεται ότι με τα αριθ. ΣΕΕΔΔ/Φ3/2784/29.02.2016 και ΣΕΕΔΔ/Φ3/4345/30.03.2016 έγγραφά μας ζητήσαμε από τις Υπηρεσίες αυτές να μας αποστείλουν τις ενέργειες στις οποίες προέβησαν ως προς την εποπτεία της κατάρτισης των Δασικών Χαρτών και την τυχόν αξιοποίηση και διαχείριση των πληροφοριών των Δασικών Χαρτών. Η Γενική Δ/ση Χωρικού Σχεδιασμού, με το αριθ. 149/22.04.2016 έγγραφο, μεταξύ άλλων, ανέφερε ότι «επειδή μεταξύ της Δ/σης [Σχεδίων Προστατευόμενων Περιοχών, Θαλάσσιου Χώρου και Δασικών Χαρτών] και της Δ/σης Δασικών έργων και Υποδομών (που ανήκει στην ... [Γενική Δ/ση Ανάπτυξης και

⁹ Σχετική αναφορά γίνεται στην ιστοσελίδα του Υπουργείου Περιβάλλοντος και Ενέργειας (<http://www.ypeka.gr/Default.aspx?tabid=607&language=el-GR>, Ιστορική αναδρομή).

¹⁰ «8. Η Διεύθυνση Δασικών Έργων και Υποδομών της Γενικής Διεύθυνσης Ανάπτυξης και Προστασίας Δασών και Αγροπεριβάλλοντος του Υπουργείου Περιβάλλοντος και Ενέργειας, που συστήθηκε με τις διατάξεις του άρθρου 23 του π.δ. 100/2014 (Α` 167), είναι αρμόδια για την οργάνωση, το συντονισμό, τη διοικητική υποστήριξη και τον έλεγχο των εργασιών που εκτελούν τα ειδικά Τμήματα Δασικών Χαρτογραφήσεων των Διευθύνσεων Δασών των Αποκεντρωμένων Διοικήσεων, καθώς και για τη συνεργασία με την ΕΚΧΑ Α.Ε., κατά τα προβλεπόμενα στη διάταξη της παραγράφου 5 του παρόντος άρθρου. Στην ανωτέρω Διεύθυνση συνιστάται Τμήμα Δασικών Χαρτών στο οποίο ανήκουν οι παραπάνω αρμοδιότητες ως και η κατάρτιση, τήρηση και ενημέρωση κεντρικής βάσης δεδομένων δασικών χαρτών. Η στελέχωση της πιο πάνω υπηρεσίας γίνεται με τροποποίηση και συμπλήρωση του π.δ. 100/2014 (Α` 167).»

Προστασίας Δασών και Αγροπεριβάλλοντος] του ΥΠΕΝ) εμφανίζεται μερική αλληλοεπικάλυψη αρμοδιοτήτων, όσον αφορά τους δασικούς χάρτες, στον Οργανισμό του ΥΠΕΝ, έχει ήδη υποβληθεί πρόταση προς την ηγεσία του Υπουργείου μας, για εξέταση και σχετική διευθέτηση του θέματος.» Η Γενική Δ/ση Ανάπτυξης και Προστασίας Δασών και Αγροπεριβάλλοντος, στο αριθ. 138619/680/06.04.2016 απαντητικό έγγραφό της, σε ουδεμία σχετική αναφορά προέβη. Ωστόσο, στις 27.05.2016 τέθηκαν σε ισχύ οι διατάξεις του ν.4389/2016 και οι σχετικές αρμοδιότητες ρυθμίστηκαν ως αναφέρθηκε στην αμέσως προηγούμενη παράγραφο της παρούσας.

Γενικά, οι εργασίες κατάρτισης του δασικού κτηματολογίου άρχισαν τον Μάρτιο του έτους 1977, στο πλαίσιο εφαρμογής των διατάξεων του ν.248/1976, με 16 συνεργεία κτηματογράφησης που συγκροτήθηκαν για τον σκοπό αυτό και εργάστηκαν πιλοτικά στο νομό Αττικής υπό την εποπτεία και έλεγχο της τότε Διεύθυνσης Δασικού Κτηματολογίου του Υπουργείου Γεωργίας, μέχρι τον Οκτώβριο του ίδιου έτους οπότε κατανεμήθηκαν στις επτά (τότε) Επιθεωρήσεις Δασών των Περιφερειών, ανά την επικράτεια, και αυξήθηκαν σταδιακά σε 55. Αποτέλεσμα του έργου των Συνεργείων Κτηματογράφησης ήταν η σύνταξη κτηματικών χαρτών [προσωρινών, εάν είχαν αναρτηθεί, αλλά δεν είχε ολοκληρωθεί η διαδικασία εξέτασης αντιρρήσεων κατά του περιεχομένου τους, οριστικών, εάν είχε ολοκληρωθεί η διαδικασία και μη αναρτηθέντων, εάν είχε καταγραφεί η μορφή των εκτάσεων, αλλά δεν είχαν αναρτηθεί για να εκανήσει η εξέταση τυχόν αντιρρήσεων] και αντίστοιχων κτηματολογικών πινάκων, κατόπιν εξέτασης ζευγών αεροφωτογραφιών, έτους λήψης 1945 (παλαιότερο στοιχείο ως προς τη μορφή των εκτάσεων) και καταγραφής της μορφής των εκτάσεων, κατά το χρόνο διενέργειας της κτηματογράφησης. Οι περιοχές που είχαν κτηματογραφηθεί αφορούσαν σε εδαφικές εκτάσεις των Νομών Αργολίδας, Αττικής, Αχαΐας, Βοιωτίας, Έβρου, Ημαθίας, Ηρακλείου, Θεσ/νίκης, Θεσπρωτίας, Καβάλας, Κορινθίας, Λακωνίας, Λάρισας, Μαγνησίας, Μεσσηνίας, Πέλλας, Πιερίας, Ροδόπης, Σερρών, Φθιώτιδας και Χαλκιδικής και σε έκταση 3.132.602,37 στρεμμάτων, ήτοι στο 2,37% της επικράτειας. Οι διαδικασίες υπό το πλαίσιο του ν.248/1976 σταμάτησαν όταν τέθηκαν σε ισχύ οι διατάξεις του ν.2664/1998.

Με το νόμο 2664/1998, οι Δασικοί Χάρτες (σε κλίμακα 1:5.000) θα συντάσσονταν από τα Τμήματα Δασικών Χαρτογραφήσεων που συστάθηκαν, για το σκοπό αυτό, στις Διευθύνσεις Δασών των Νομών¹¹. Σε περίπτωση δε αδυναμίας αυτών των Υπηρεσιών, ήταν δυνατή, με απόφαση του αρμοδίου Υπουργού, η ανάθεση εκτέλεσης των ως άνω εργασιών σε ιδιωτικά γραφεία εκπόνησης δασικών μελετών. Περαιτέρω με τις διατάξεις του Π.Δ. 187/2000 (ΦΕΚ 176/Α) καθορίστηκαν η διάρθρωση, οι αρμοδιότητες, ο εξοπλισμός και η στελέχωση της Διεύθυνσης Δασικών Χαρτών του (τότε) Υπουργείου Γεωργίας¹² και των Τμημάτων Δασικών Χαρτογραφήσεων των Διευθύνσεων Δασών των

¹¹ Άρθρο 28, παρ. 10 του ν.2664/1998 «10. Στις Διευθύνσεις Δασών των νομών και των περιφερειών συνίσταται ειδικό τμήμα Δασικών Χαρτογραφήσεων αρμόδιο για τις δασικές χαρτογραφήσεις και τα ιδιοκτησιακά θέματα που ρυθμίζονται με τον παρόντα νόμο.»

¹² Άρθρο 1 παρ. 2. «Οι αρμοδιότητες της Διεύθυνσης Δασικών Χαρτών ανάγονται στα πιο κάτω θέματα, τα οποία κατανέμονται μεταξύ των Τμημάτων και Γραφείου αυτής ως ακολούθως: α) Τμήμα Δασικού Κτηματολογίου, αα) Η μελέτη των προβλημάτων κατάρτισης, τήρησης και ενημέρωσης των δασικών χαρτών της Χώρας και η λήψη μέτρων για την αντιμετώπισή τους. ββ) Η οργάνωση, ο συντονισμός, η φωτογραμμετρική, χαρτογραφική και μηχανογραφική υποστήριξη και ο έλεγχος των εργασιών κατάρτισης, τήρησης και ενημέρωσης των δασικών χαρτών της Χώρας, γγ) Η μέριμνα για την εκπαίδευση του προσωπικού των περιφερειακών δασικών υπηρεσιών σε θέματα κατάρτισης, τήρησης και ενημέρωσης των δασικών χαρτών. δδ) Η μέριμνα για την ανάθεση εργασιών κατάρτισης δασικών χαρτών σε ιδιωτικά γραφεία εκπόνησης δασικών μελετών. εε) Η σύνταξη των τεχνικών προδιαγραφών εκτέλεσης των εργασιών κατάρτισης, τήρησης και ενημέρωσης δασικών χαρτών και της ανάθεσης της εκτέλεσης τέτοιων εργασιών σε ιδιωτικά γραφεία εκπόνησης δασικών μελετών. στστ) Η έγκριση τεχνικών προδιαγραφών των περιφερειακών δασικών υπηρεσιών που αφορούν την προμήθεια εξοπλισμού για την κατάρτιση, τήρηση και ενημέρωση των δασικών

(τότε) Περιφερειών και Νομών της Χώρας και με τις αντίστοιχες του άρθρου 31 παρ. 1¹³ του ν.2945/2001 (ΦΕΚ 223/Α) συστάθηκαν επτακόσιες μία (701) οργανικές θέσεις μόνιμου προσωπικού για τη στελέχωση των, κατ' άρθρο 28 παρ. 10 του ν.2664/1998, Τμημάτων Δασικών Χαρτογραφήσεων των Δ/νσεων Δασών των Νομών της χώρας. Προς πλήρωση των προαναφερόμενων θέσεων προσελήφθη προσωπικό, όπως καταγράφεται στους ακόλουθους Πίνακες 2 και 3¹⁴.

χαρτών. ζζ) Ο καθορισμός του είδους του υλικού που είναι απαραίτητο για την υποβολή αντιρρήσεων κατά των προσωρινών δασικών χαρτών καθώς και ο καθορισμός της διαδικασίας και του ειδικού τέλους για τη χορήγηση του. ηη) Ο καθορισμός του τύπου και του περιεχομένου των εκδιδόμενων πράξεων, βεβαιώσεων και πιστοποιητικών για το δασικό ή μη χαρακτήρα μιας έκτασης που περιέχεται στους δασικούς χάρτες, για την ύπαρξη ή μη δικαιωμάτων του Δημοσίου επ' αυτής, για την αυτοτέλεια ή νόμιμη κατάκτηση της και ο καθορισμός των τελών και δικαιωμάτων για τη χορήγηση αυτών. θθ) Η κατάρτιση, τήρηση και ενημέρωση βάσης δεδομένων των δασικών χαρτών της Χώρας και των κτηματολογικών στοιχείων των εκτάσεων που περιέχονται σε αυτούς και ο καθορισμός του τιμήματος για τη χορήγηση τους. ιι) Ο χειρισμός κάθε θέματος σχετικού με κατάρτιση, τήρηση, ενημέρωση και χορήγηση των δασικών χαρτών και η συνεργασία με Ελληνικούς και Διεθνείς φορείς σε θέματα αρμοδιότητας του Τμήματος. ιαια) Η μελέτη των προβλημάτων αποπερατισμού και οριοθέτησης των δασών και των δασικών εν γένει εκτάσεων της Χώρας και η λήψη μέτρων για την αντιμετώπισή τους ιβιβ) Η σύνταξη τεχνικών προδιαγραφών εκτέλεσης των εργασιών αποπερατισμού και οριοθέτησης των δασών και των δασικών εν γένει εκτάσεων. ιγγ) Η συγκέντρωση και τήρηση των φακέλων αποπερατισμού και οριοθέτησης των δασών και των δασικών εν γένει εκτάσεων της Χώρας».

Με το άρθρο 6 ορίστηκε ότι «1. Η κατάρτιση των δασικών χαρτών ενεργείται σύμφωνα με τις διατάξεις των άρθρων 27 και 28 του Ν. 2664/1998. 2. Τα στοιχεία που προκύπτουν κατά τις εργασίες της παραπάνω παραγράφου είτε σε ψηφιακή είτε σε αναλογική μορφή διαβιβάζονται στη Διεύθυνση Δασικών Χαρτών του Υπουργείου Γεωργίας για ενημέρωση της τράπεζας πληροφοριών που αφορά τη δασική γη της χώρας.»

¹³ «1. Για τις ανάγκες των Τμημάτων Δασικών Χαρτογραφήσεων που έχουν συσταθεί με την παράγραφο 10 του άρθρου 28 του Ν. 2664/1998 συνιστώνται επτακόσιες μία οργανικές θέσεις μόνιμου προσωπικού οι οποίες κατανομούνται κατά Περιφέρεια και κατά κλάδο ως εξής:». Παρατίθετο πίνακας με το υπό διορισμό προσωπικό, ειδικοτήτων ΠΕ Γεωτεχνικών Δασολόγων, ΤΕ Δασοπόνων, ΤΕ Τεχνολογικών Εφαρμογών Τοπογράφων, ΤΕ Πληροφορικής, ΔΕ Τεχνικών Οδηγών, και ΔΕ8 Τεχνικών Σχεδίασης Έργων Πολιτικών Μηχανικών και Αρχιτεκτόνων, για τις 13 (τότε) Περιφέρειες της χώρας. Συγκεκριμένα 318 ΠΕ2 Δασολόγων, 66 ΤΕ2 Δασοπόνων, 66 ΤΕ7 Τοπογράφων, 66 ΤΕ9 Πληροφορικής, 119 ΔΕ16 Οδηγών και 66 ΔΕ7 Σχεδιαστών.

¹⁴ Τα στοιχεία για τη συμπλήρωση των Πινάκων απεστάλησαν στο ΣΕΕΔΔ από τις Δ/σεις Διοικητικού των Αποκεντρωμένων Διοικήσεων της χώρας

**ΠΙΝΑΚΑΣ 2. ΣΤΕΛΕΧΩΣΗ ΤΜΗΜΑΤΩΝ ΔΑΣΙΚΩΝ
ΧΑΡΤΟΓΡΑΦΗΣΕΩΝ**

ΔΙΑΔΙΚΑ ΣΙΑ ΕΙΔΙΚΟ ΤΗΤΕΣ	Προβλεπόμενες θέσεις με το ν.2945/2001	Υπηρετούντες 2002	Υπηρετούντες σήμερα
ΠΕ Γεωτεχνικών Δασολόγων	318	177	81
ΤΕ Δασοπόνων	66	3	13
ΤΕ Τεχνολογικών Εφαρμογών Τοπογράφων	66	6	8
ΤΕ Πληροφορικής	66	-	-
ΔΕ Τεχνικών Οδηγών	119	4	9
ΔΕ8 Τεχνικών Σχεδίασης Έργων Πολιτικών Μηχανικών και Αρχιτεκτόνων	66	9	13
ΣΥΝΟΛΟ	701	199	124

ΠΙΝΑΚΑΣ 3. ΠΡΟΣΩΠΙΚΟ ΤΩΝ ΤΜΗΜΑΤΩΝ ΔΑΣΙΚΩΝ ΧΑΡΤΟΓΡΑΦΗΣΕΩΝ ΤΩΝ Δ/ΣΕΩΝ ΔΑΣΩΝ ΤΩΝ ΝΟΜΩΝ ΑΝΑ ΑΠΟΚΕΝΤΡΩΜΕΝΗ ΔΙΟΙΚΗΣΗ

ΑΠΟΚΕΝΤΡΩΜΕΝΗ ΔΙΟΙΚΗΣΗ	ΠΕ Γεωτεχνικών Δασολόγων		ΤΕ Δασοπόνων		ΤΕ Τεχνολογικών Εφαρμογών Τοπογράφων		ΤΕ Πληροφορικής		ΔΕ Τεχνικών Οδηγών		ΔΕ8 Τεχνικών Σχεδίασης Έργων Πολιτικών Μηχανικών και Αρχιτεκτόνων	
	ΕΤΟΣ 2002	ΣΗΜΕΡΑ	ΕΤΟΣ 2002	ΣΗΜΕΡΑ	ΕΤΟΣ 2002	ΣΗΜΕΡΑ	ΕΤΟΣ 2002	ΣΗΜΕΡΑ	ΕΤΟΣ 2002	ΣΗΜΕΡΑ	ΕΤΟΣ 2002	ΣΗΜΕΡΑ
ΑΤΤΙΚΗΣ (Δ/ση Δασών Αν. Αττικής, Δ/ση Δασών Δυτ. Αττικής, Δ/ση Δασών Πελοπιά και Δ/ση Δασών Αθηνών)	8	9	-	2	-	1	-	-	2	-	2	-
ΗΠΕΙΡΟΥ- ΔΥΤ. ΜΑΚΕΔΟΝΙΑΣ (Δ/σεις Δασών 8 Νομών)	20	12	-	3	1	-	-	-	-	-	-	-
ΜΑΚΕΔΟΝΙΑΣ- ΘΡΑΚΗΣ (Δ/σεις Δασών 12 Νομών)	48	22	1	1	3	1	-	-	1	-	6	2
ΘΕΣΣΑΛΙΑΣ- ΣΤ. ΕΛΛΑΔΑΣ (Δ/σεις Δασών 9 Νομών)	32	14	1	3	-	3	-	-	-	2	-	-
ΑΙΓΑΙΟΥ (Δ/σεις Δασών 5 Νομών)	14	7	-	1	1	3	-	-	-	2	-	-
ΚΡΗΤΗΣ (Δ/σεις Δασών 4 Νομών)	11	5	-	2	-	-	-	-	-	4	-	-
ΠΕΛΟΠ.- ΔΥΤ.ΕΛΛΑΔΑΣ- ΙΟΝΙΟΥ (Δ/σεις Δασών 12 Νομών)	44	12	1	1	1	-	-	-	1	1	1	1
ΣΥΝΟΛΟ	177	81	3	13	6	8	-	-	4	9	9	3

1 4 2 1

Από τις καταγραφές των Πινάκων 2 και 3 προκύπτουν τα ακόλουθα:

α) Τα, κατ' άρθρα 28 του ν.2664/1998 και 3 του π.δ. 187/2000, αρμόδια, για τη σύνταξη και την παρακολούθηση της διαδικασίας ολοκλήρωσης των Δ.Χ., Τμήματα Δασικών Χαρτογραφήσεων των Νομών της χώρας, μετά τη θέση σε ισχύ των διατάξεων του ν.2954/2001, ουδέποτε στελεχώθηκαν, αριθμητικά, σύμφωνα με τα προβλεπόμενα στις διατάξεις του άρθρου 31 παρ. 1 του νόμου αυτού,

β) στελέχωση συντελέστηκε, κατά κύριο λόγο, με προσωπικό ειδικότητας ΠΕ Γεωτεχνικών/Δασολόγων, ενώ οι λοιπές ειδικότητες παρουσιάζουν εξαιρετική απουσία, με χαρακτηριστικότερη όλων της ειδικότητας ΤΕ Πληροφορικής, αφού ουδέποτε τοποθετήθηκε υπάλληλος αυτής της ειδικότητας στα εν λόγω Τμήματα. Επιπλέον όμως, εξαιρετικά μικρή είναι και η τοποθέτηση υπαλλήλων ειδικοτήτων ΤΕ Δασοπονίας και ΤΕ Τοπογράφων,

γ) το έτος 2002, η μεγαλύτερη συγκέντρωση υπαλλήλων ειδικότητας ΠΕ Γεωτεχνικών/Δασολόγων παρατηρήθηκε στις Α.Δ. Μακεδονίας-Θράκης (4 δασολόγοι/Νομό) και Πελοποννήσου Δυτ. Ελλάδας και Ιονίου (περίπου 4 δασολόγοι/Νομό). Στις λοιπές Α.Δ. η συγκέντρωση υπαλλήλων της συγκεκριμένης ειδικότητας κυμαινόταν στους περίπου 3/Νομό,

δ) σήμερα, ο αριθμός των υπηρετούντων υπαλλήλων προκύπτει να είναι μειωμένος, περίπου, κατά το ήμισυ, σε σχέση με τον αντίστοιχο του έτους 2002.

Παρά την προαναφερόμενη όμως σύσταση και στελέχωση των Τμημάτων αυτών, Δασικός Χάρτης, έως σήμερα, δεν έχει συνταχθεί από τις ως άνω δασικές Υπηρεσίες (πλην μόνον της περίπτωσης των περιοχών Άστρους και Δολιανών της Περιφερειακής Ενότητας Αρκαδίας) αφού η εκτέλεση των σχετικών εργασιών έχει ανατεθεί σε ιδιωτικά γραφεία εκπόνησης δασικών μελετών, κατόπιν απόφασης είτε του εκάστοτε αρμοδίου Υπουργού, είτε της (πρώην) ΚΤΗΜΑΤΟΛΟΓΙΟ Α.Ε. Επιπλέον, το προσωπικό που είχε προσληφθεί, το έτος 2002, για τη στελέχωση των Τμημάτων Δασικών Χαρτογραφήσεων (στις πρώην Περιφέρειες της χώρας) και το οποίο είχε ειδικά εκπαιδευτεί (για τη σύνταξη και τον έλεγχο των δασικών χαρτών), από ιδιωτική εταιρεία, υπό την εποπτεία της Δ/σης Δασικών Χαρτών του τότε Υπουργείου Αγροτικής Ανάπτυξης και Τροφίμων, προκύπτει να έχει μετακινηθεί σε άλλες Υπηρεσίες της δασικής διοίκησης, με αποφάσεις των εκάστοτε Γενικών Γραμματέων των Περιφερειών, με αποτέλεσμα τα προαναφερόμενα Τμήματα, σήμερα, να εμφανίζονται υποστελεχωμένα (!) και για την ολοκλήρωση του έργου «Δασικοί Χάρτες» να απαιτείται, όπως προβλέπεται στις διατάξεις του άρθρου 153 παρ. Α.7 του ν.4389/2016, η μετακίνηση και η διάθεση προσωπικού από άλλες Υπηρεσίες (το οποίο ενδεχομένως να μη διαθέτει την απαιτούμενη ειδική γνώση για την ολοκλήρωση του έργου).

Γ.2. Ως προς το νομικό πλαίσιο που διέπει τις ΕΠ.Ε.Α. (Επιτροπές Εξέτασης Αντιρρήσεων)

Σύμφωνα με το άρθρο 15 του ν. 3889/2010 όπως τροποποιήθηκε και ισχύει [με την παρ.2 άρθρου 55 του ν.4030/2011 (ΦΕΚ Α 249/25.11.2011) που ακολούθως αντικαταστάθηκε με την παρ. Γ του άρθρου 153 του ν. 4389/2016 (ΦΕΚ Α 94/27.5.2016)] προβλέπεται ότι μετά την ανάρτηση του Δασικού Χάρτη επιτρέπεται η υποβολή αντιρρήσεων, κατά του περιεχομένου του, μέσα σε αποκλειστική προθεσμία εξήντα (60) ημερών από την ημερομηνία που ορίζεται στην πρόσκληση υποβολής αντιρρήσεων της παραγράφου 2 του άρθρου 14 του ως άνω νόμου. Η προθεσμία αυτή παρατείνεται για είκοσι (20) ημέρες για όσους κατοικούν μόνιμα ή διαμένουν στην αλλοδαπή. Για την υποβολή των αντιρρήσεων

καταβάλλεται, επί ποινή απαραδέκτου των αντιρρήσεων, ειδικό τέλος, το ύψος του οποίου καθορίζεται σύμφωνα με τα οριζόμενα στην παράγραφο 2 του άρθρου 22 του ν.3889/2010.

Σύμφωνα με το άρθρο 18 του ν. 3889/2010 όπως είχε τροποποιηθεί και ίσχυε [με το άρθρο 7 του ν. 4164/2013 (ΦΕΚ 156/Α)] προβλεπόταν, μεταξύ άλλων, ότι οι υποβληθείσες αντιρρήσεις εξετάζονται από τις τριμελείς Επιτροπές Εξέτασης Αντιρρήσεων (ΕΠ.Ε.Α.), οι οποίες συγκροτούνται με απόφαση του Γενικού Γραμματέα της οικείας Αποκεντρωμένης Διοίκησης στην έδρα της οικείας Διεύθυνσης Δασών, εκτός εάν καθοριστεί διαφορετική έδρα με την απόφαση συγκρότησης. Οι ΕΠ.Ε.Α. μπορεί να ήταν περισσότερες από μία, ανά Νομό και συγκροτούνταν από έναν δασολόγο, υπάλληλο του Δημοσίου ή νομικού προσώπου δημοσίου δικαίου (Ν.Π.Δ.Δ.) ή φορέα του ευρύτερου δημόσιου τομέα, όπως αυτός οριοθετείται από τις διατάξεις του άρθρου 1 του ν. 1256/1982 (Α' 65), έναν τοπογράφο μηχανικό ή γεωπόνο, υπάλληλο του Δημοσίου ή Ν.Π.Δ.Δ. ή φορέα του ευρύτερου δημόσιου τομέα και ένα μέλος του Νομικού Συμβουλίου του Κράτους ή έναν δικηγόρο μέλος του οικείου Δικηγορικού Συλλόγου, με τους αναπληρωτές τους. Με την ίδια απόφαση οριζόταν ο Πρόεδρος της ΕΠ.Ε.Α. και ο γραμματέας της, ο οποίος μπορεί να είναι υπάλληλος του Δημοσίου ή Ν.Π.Δ.Δ. ή φορέα του ευρύτερου δημόσιου τομέα, όπως αυτός οριοθετείται από τις διατάξεις του άρθρου 1 του ν. 1256/1982.

Σύμφωνα με την παρ. 2 του άρθρου 18, ως ισχύει, για την επίλυση νομικών και τεχνικών ζητημάτων μείζονος σημασίας που ανακύπτουν κατά το στάδιο της εξέτασης των αντιρρήσεων, η ΕΠ.Ε.Α. μπορεί να ζητά γνωμοδότηση από το Νομικό Συμβούλιο του Κράτους ή το Τεχνικό Συμβούλιο Δασών αντίστοιχα. Το αίτημα διαβιβάζεται από την ΕΠ.Ε.Α., μέσω του Γενικού Γραμματέα της οικείας Αποκεντρωμένης Διοίκησης, στον Υπουργό Περιβάλλοντος, Ενέργειας και Κλιματικής Αλλαγής, ο οποίος το υποβάλλει στο Νομικό Συμβούλιο του Κράτους ή το Τεχνικό Συμβούλιο Δασών. Η γνώμη των ανωτέρω οργάνων διατυπώνεται κατά προτεραιότητα και, μετά την αποδοχή της από τον Υπουργό Περιβάλλοντος, Ενέργειας και Κλιματικής Αλλαγής, έχει υποχρεωτικό χαρακτήρα για τις ΕΠ.Ε.Α. Με μέριμνα της Γενικής Διεύθυνσης Δασών του Υπουργείου Περιβάλλοντος, Ενέργειας και Κλιματικής Αλλαγής, κάθε γνωμοδότηση που εκδίδεται κατά τις διατάξεις του παρόντος άρθρου, κοινοποιείται στις Διευθύνσεις Δασών όλων των Αποκεντρωμένων Διοικήσεων προς ενημέρωση των ΕΠ.Ε.Α. της περιφέρειας τους.

Στο άρθρο 18 παρ. 4 του ν. 3889/2010, ως ίσχυε προ της τροποποίησής του, προβλεπόταν ότι με Κοινή Απόφαση των Υπουργών Οικονομικών και Περιβάλλοντος, Ενέργειας και Κλιματικής Αλλαγής, μπορεί να καθορίζεται κατά παρέκκλιση των διατάξεων του άρθρου 17 του ν. 3205/2003, όπως ισχύει, αποζημίωση ή κατ' αποκοπή αμοιβή για τα μέλη και τους γραμματείς των ΕΠ.Ε.Α., η οποία καλύπτεται στο σύνολο της από το ειδικό τέλος κατάθεσης αντιρρήσεων. Ακολούθως, στις 31.03.2011 τέθηκε σε ισχύ η αριθ. 2/12171/022/11.03.2011 ΚΥΑ (ΦΕΚ 80/ΥΟΔΔ/31.03.2011) με την οποία ρυθμιζόνταν τα ζητήματα της αμοιβής των μελών των ΕΠ.Ε.Α. Μεταξύ των άλλων, στην ΚΥΑ οριζόταν ότι «η διάρκεια της παρούσας απόφασης ορίζεται για δύο έτη και ισχύει από τη δημοσίευση εκάστης των αποφάσεων συγκρότησης των ανωτέρω επιτροπών στην Εφημερίδα της Κυβερνήσεως». Συνεπώς, από τον Μάρτιο του έτους 2011 και εντεύθεν οι αποφάσεις περί συγκρότησης των ΕΠ.Ε.Α. έπρεπε να δημοσιεύονται σε ΦΕΚ και για το λόγο αυτό να τηρούνται τα ειδικά οριζόμενα στις διατάξεις του άρθρου 9 παρ. 3¹⁵ του ν.3469/2006

¹⁵ «3. Οι πράξεις και οι περιλήψεις που καταχωρίζονται στο Τεύχος Υ.Ο.Δ.Δ. περιέχουν υποχρεωτικά τα πλήρη στοιχεία των διοριζόμενων υπαλλήλων ή μελών διοικήσεων φορέων και ιδίως το ονοματεπώνυμο, το πατρώνυμο, τον αριθμό αστυνομικής ταυτότητας ή διαβατηρίου και το επάγγελμα του κάθε διοριζομένου. Αν η κείμενη νομοθεσία απαιτεί συγκεκριμένα προσόντα για το διορισμό, οι πράξεις και οι περιλήψεις αναφέρουν υποχρεωτικά και τους σχετικούς με το διορισμό τίτλους σπουδών του κάθε διοριζομένου».

(Εθνικό Τυπογραφείο, Εφημερίς της Κυβερνήσεως και λοιπές διατάξεις) ως προς τα στοιχεία των μελών των Επιτροπών που θα περιλαμβάνονται σε αυτές .

Μετά την τροποποίηση του άνω άρθρου 18 με το άρθρο 7 του ν.4164/2013 (ΦΕΚ 156/Α/09.07.2013) προβλέφθηκε ότι για την αποζημίωση των μελών και των γραμματέων των ΕΠ.Ε.Α., η οποία καλύπτεται στο σύνολο της από το ειδικό τέλος κατάθεσης αντιρρήσεων, εφαρμόζονται οι διατάξεις του άρθρου 21 του ν. 4024/2011 (ΦΕΚ 226/Α) «αμοιβές συλλογικών οργάνων», οι οποίες (διατάξεις) όμως καταργήθηκαν με το άρθρο 34 του ν.4354/2015 (ΦΕΚ 176/Α). Έκτοτε, δεν υπήρξε σχετική επί του θέματος ρύθμιση, καθώς ο Υπουργός Οικονομικών δεν υπέγραψε τη σχετική ΚΥΑ, ως αναφέρεται στο αριθ. 138619/680/06.04.2016 έγγραφο της Γενικής Δ/σης Ανάπτυξης και Προστασίας Δασών και Αγροπεριβάλλοντος του ΥΠΠΕΝ προς το ΣΣΕΔΔ.

Για τη συγκρότηση των ΕΠ.Ε.Α., στις διατάξεις του άρθρου 18 παρ. 3¹⁶ του ν.3889/2010, προβλεπόταν η κατάρτιση ονομαστικών καταλόγων των υπαλλήλων που πληρούσαν τις προϋποθέσεις για να συμμετάσχουν σε αυτές¹⁷.

Οι ανωτέρω διατάξεις του άρθρου 18 αντικαταστάθηκαν με την παρ. ΣΤ του άρθρου 153 του ν. 4389/2016 (ΦΕΚ 94/27.5.2016), ως ακολούθως:

«1. Οι αντιρρήσεις εξετάζονται από τριμελείς Επιτροπές Εξέτασης Αντιρρήσεων (ΕΠ.Ε.Α.) που συγκροτούνται για τον σκοπό αυτόν, με απόφαση του Συντονιστή Αποκεντρωμένης Διοίκησης στην έδρα της οικείας Διεύθυνσης Δασών, εκτός εάν καθοριστεί διαφορετική έδρα με την απόφαση συγκρότησης. Στην ίδια Περιφερειακή Ενότητα μπορεί να συγκροτούνται και να λειτουργούν ταυτόχρονα περισσότερες από μία ΕΠ.Ε.Α..

Οι ΕΠ.Ε.Α. αποτελούνται από: α) έναν (1) δασολόγο ως Πρόεδρο, υπάλληλο με βαθμό Α` του Δημοσίου ή νομικού προσώπου δημοσίου δικαίου (Ν.Π.Δ.Δ.) ή φορέα του ευρύτερου δημόσιου τομέα, όπως αυτός οριοθετείται από τις διατάξεις του άρθρου 1 του ν. 1256/1982 (Α` 65), β) ένα (1) δασολόγο ή δασοπόνο ή γεωπόνο Π.Ε. ή Τ.Ε. ή τοπογράφο Π.Ε. ή Τ.Ε., υπάλληλο του Δημοσίου ή Ν.Π.Δ.Δ. ή φορέα του ευρύτερου

¹⁶ «3. Για την υποστήριξη του έργου της κήρωσης του δασικού χάρτη, έως την ολοκλήρωσή του, και τη διευκόλυνση της συγκρότησης των ΕΠ.Ε.Α. καταρτίζονται στο Υπουργείο Περιβάλλοντος, Ενέργειας και Κλιματικής Αλλαγής ονομαστικοί κατάλογοι των υπαλλήλων κλάδων δασολόγων, τοπογράφων μηχανικών, γεωπόνων και άλλων κλάδων, οι οποίοι υπηρετούν στην κεντρική ή σε αποκεντρωμένες υπηρεσίες του Υπουργείου και σε εποπτευόμενα από αυτό Ν.Π.Δ.Δ. ή φορείς του ευρύτερου δημόσιου τομέα, όπως αυτός οριοθετείται από τις διατάξεις του άρθρου 1 του ν. 1256/1982. Με απόφαση του Υπουργού που εκδίδεται κατά παρέκκλιση των σχετικών διατάξεων του Υπαλληλικού Κώδικα, επιτρέπεται οι υπάλληλοι αυτοί να διατίθενται προσωρινά από τις υπηρεσίες τους με αποκλειστική απασχόληση, για διάστημα έως έξι μήνες, προς εξυπηρέτηση των σκοπών του προηγούμενου εδαφίου. Ειδικά για τους υπαλλήλους που ορίζονται μέλη των ΕΠ.Ε.Α., ο χρόνος της προσωρινής διάθεσης παρατείνεται αυτοδικαίως έως την ολοκλήρωση της εξέτασης των αντιρρήσεων επί του αναρτηθέντος δασικού χάρτη. Για την κάλυψη των ιδίων αναγκών ο Υπουργός Περιβάλλοντος, Ενέργειας και Κλιματικής Αλλαγής μπορεί να ζητά και από άλλα Υπουργεία, εποπτευόμενα από αυτά νομικά πρόσωπα και φορείς του ευρύτερου δημόσιου τομέα την προσωρινή διάθεση υπαλλήλων που υπηρετούν στην έδρα της οικείας Περιφέρειας και έχουν πτυχίο ΑΕΙ δασολόγου, τοπογράφου μηχανικού ή γεωπόνου, για διάστημα έως έξι μήνες με αποκλειστική απασχόληση. Για τη διάθεση και το χρόνο διάρκειάς της εκδίδεται κοινή απόφαση του Υπουργού Περιβάλλοντος, Ενέργειας και Κλιματικής Αλλαγής και του συναρμόδιου Υπουργού, κατά παρέκκλιση των σχετικών διατάξεων του Υπαλληλικού Κώδικα. Όταν οι ανωτέρω υπάλληλοι ορίζονται μέλη των ΕΠ.Ε.Α., ο χρόνος της προσωρινής τους διάθεσης παρατείνεται αυτοδικαίως έως την ολοκλήρωση της εξέτασης των αντιρρήσεων επί του αναρτηθέντος δασικού χάρτη. Ειδικά για τους υπαλλήλους που υπηρετούν σε Ν.Π.Δ.Δ. ή σε φορείς του ευρύτερου δημόσιου τομέα για την κατά τα ως άνω προσωρινή διάθεση απαιτείται συγκατάθεση και του οργάνου διοικήσεως του οικείου νομικού προσώπου.»

¹⁷ Από τα στοιχεία που συγκεντρώθηκαν στο πλαίσιο της παρούσας Επιθεώρησης προκύπτει ότι για την κατάρτιση των ονομαστικών καταλόγων των υπαλλήλων είχαν γίνει ενέργειες εκ μέρους τόσο της κεντρικής δασικής Υπηρεσίας, όσο και των αποκεντρωμένων περιφερειακών Υπηρεσιών.

δημόσιου τομέα και γ) ένα (1) δικηγόρο τουλάχιστον παρ' εφέταις υποδεικνύόμενο από τον οικείο δικηγορικό σύλλογο ή έτερο δικηγορικό σύλλογο της Επικράτειας, με τους αναπληρωτές τους, ως μέλη. Με την απόφαση συγκρότησης ορίζεται και ο Γραμματέας της ΕΠ.Ε.Α. με τον αναπληρωτή του, οι οποίοι μπορεί να είναι υπάλληλοι της οικείας Αποκεντρωμένης Διοίκησης. Η θητεία των μελών των ΕΠ.Ε.Α. λήγει με την ολοκλήρωση της εξέτασης των αντιρρήσεων επί του αναρτηθέντος δασικού χάρτη. Τη σχετική διαπιστωτική πράξη εκδίδει ο Συντονιστής Αποκεντρωμένης Διοίκησης.....

2. Οι αντιρρήσεις εισάγονται στην ΕΠ.Ε.Α. προς εξέταση μαζί με όλα τα αποδεικτικά στοιχεία του ενδιαφερόμενου και σχετικό υπόμνημα που συντάσσεται με ευθύνη του φορέα που διενεργεί την ανάρτηση και συνοδεύει τον φάκελο που υποβάλλεται σε αυτή.

Η ΕΠ.Ε.Α. αποφαινεται αιτιολογημένα για τις αντιρρήσεις εφαρμόζοντας τις εκάστοτε κείμενες διατάξεις λαμβάνοντας υπόψη κατ' ελάχιστον: α) τον αναρτηθέντα δασικό χάρτη, β) τα στοιχεία που προσκομίζονται από τον ενδιαφερόμενο που υπέβαλε τις αντιρρήσεις, γ) τα υπομνήματα που περιέχονται στους φακέλους των αντιρρήσεων, δ) τις πληροφορίες με την μορφή υπομνήματος που έχει υποχρέωση να παρέχει σε αυτήν η Διεύθυνση Δασών, σύμφωνα με τις κείμενες διατάξεις της δασικής νομοθεσίας, τις σχετικές αποφάσεις και οδηγίες του Υπουργείου Περιβάλλοντος και Ενέργειας, καθώς και τις Τεχνικές Προδιαγραφές κατάρτισης των δασικών χαρτών ε) τα στοιχεία του Εθνικού Κτηματολογίου ή εφόσον δεν έχει ολοκληρωθεί, της κτηματογράφησης.

Η ΕΠ.Ε.Α. μπορεί, αν το κρίνει αναγκαίο, να διενεργεί αυτοψίες, να ζητεί επιπλέον στοιχεία από την οικεία δασική υπηρεσία και την Ε.Κ.ΧΑ. Α.Ε., καθώς και να καλεί στις συνεδριάσεις της το ειδικό τεχνικό-επιστημονικό προσωπικό τού Δασαρχείου ή της Διεύθυνσης Δασών, στην αρμοδιότητα των οποίων υπάγεται η έκταση, για παροχή διευκρινίσεων.

3. Για την επίλυση νομικών και τεχνικών ζητημάτων μείζονος σημασίας που ανακύπτουν κατά το στάδιο της εξέτασης των αντιρρήσεων, η ΕΠ.Ε.Α. μπορεί να ζητεί γνωμοδότηση από το Νομικό Συμβούλιο του Κράτους ή το Τεχνικό Συμβούλιο Δασών, αντίστοιχα. Το αίτημα διαβιβάζεται από την ΕΠ.Ε.Α., μέσω του Συντονιστή Αποκεντρωμένης Διοίκησης, στον Υπουργό Περιβάλλοντος και Ενέργειας, ο οποίος το υποβάλλει στο Νομικό Συμβούλιο του Κράτους ή στο Τεχνικό Συμβούλιο Δασών. Η γνώμη των ανωτέρω οργάνων διατυπώνεται κατά προτεραιότητα και η αποδοχή της από τον Υπουργό Περιβάλλοντος και Ενέργειας έχει υποχρεωτικό χαρακτήρα για τη διοίκηση. Με μέριμνα της Γενικής Διεύθυνσης Ανάπτυξης και Προστασίας Δασών και Αγροπεριβάλλοντος του Υπουργείου Περιβάλλοντος και Ενέργειας, κάθε γνωμοδότηση που εκδίδεται κατά τις διατάξεις τού παρόντος άρθρου, κοινοποιείται στις Διευθύνσεις Δασών όλων των Αποκεντρωμένων Διοικήσεων, προς ενημέρωση των ΕΠ.Ε.Α. της περιφέρειάς τους.

6. Η λειτουργία των ΕΠ.Ε.Α. διέπεται από τις διατάξεις τού Κώδικα διοικητικής διαδικασίας που κυρώθηκε με το άρθρο πρώτο τού ν. 2690/1999 (Α' 45). Σε περίπτωση κωλύματος ή αδικαιολόγητης απουσίας μέλους από τις εργασίες της ΕΠ.Ε.Α. επί τρεις τουλάχιστον συνεδριάσεις, ο Συντονιστής Αποκεντρωμένης διοίκησης μπορεί να το αντικαθιστά, χωρίς άλλη διατύπωση. »

Στο σημείο αυτό σημειώνεται ότι αν και οι διατάξεις του ν.4389/2016, οι οποίες θέτουν υπό ριζική μεταβολή όποια εργασία κτηματογράφησης είχε ολοκληρωθεί και ορίζουν τη διαδικασία από την κατάρτιση έως την κύρωση των Δ.Χ. εξ αρχής, όπως προαναφέρθηκε, κρίθηκε σκόπιμο να ελεγχθούν οι ενέργειες των εμπλεκόμενων στη λειτουργία των ΕΠ.Ε.Α. Υπηρεσιών, από το έτος 2010 έως το έτος 2016, με γνώμονα να καταγραφούν τυχόν ανακύπτοντα προβλήματα ή/και τυχόν oligωρία ή αναποτελεσματικότητα, ώστε να τεθούν

υπόψη της δασικής διοίκησης (Υπουργό Αναπληρωτή Περιβάλλοντος και Ενέργειας και Γενική Δ/ση Ανάπτυξης και Προστασίας Δασών και Αγροπεριβάλλοντος) προκειμένου να λάβει τα απαιτούμενα μέτρα για την αποφυγή τους στο μέλλον.

Γ.3. Ως προς τη διαδικασία κατάρτισης, θεώρησης, ανάρτησης και κύρωσης των Δασικών Χαρτών

Η κατάρτιση και θεώρηση των δασικών χαρτών ξεκίνησε υπό την ισχύ των διατάξεων του ν. 2664/1998 και συγκεκριμένα των άρθρων 27 και 28 και μετά την έκδοση της αριθ. 99580/506/8-6-1999 (ΦΕΚ 1358/Β) απόφασης του Υφυπουργού Γεωργίας, περί καθορισμού των τεχνικών προδιαγραφών κατάρτισης των Δασικών Χαρτών (εφεξής Δ.Χ.). Κατά τα οριζόμενα στις διατάξεις του άρθρου 27 παρ. 7 τελευταίο εδάφιο¹⁸ του ως άνω νόμου, η σύνταξη των Δ.Χ. ανατέθηκε σε ιδιωτικά γραφεία δασολόγων, δια της ΚΤΗΜΑΤΟΛΟΓΙΟ Α.Ε., λόγω αδυναμίας εκτέλεσης των σχετικών ενεργειών από τις Δ/σεις Δασών των Νομών.

Οι Δ.Χ. που είχαν συνταχθεί από τα ιδιωτικά γραφεία παραδίδονταν στις Δ/σεις Δασών των Νομών, προκειμένου να ελεγχθούν ως προς την ορθότητα του περιεχομένου τους και να θεωρηθούν. Σύμφωνα με το άρθρο 27 παρ. 2 του ν. 2664/1998, μετά από την κατά τα ανωτέρω κατάρτισή του, ο Δ.Χ. «*αναρτάται από υπάλληλο της υπηρεσίας του άρθρου 28 παράγραφος 10 του παρόντος σε εμφανή θέση των γραφείων της [της Δ/σης Δασών] στα οικεία δημοτικά ή κοινοτικά καταστήματα και στο οικείο Δασαρχείο, συντασσομένου πρωτοκόλλου που υπογράφεται από τον αναρτήσαντα και έναν μάρτυρα*», ώστε να ακολουθήσει η εξέταση των τυχόν κατατιθέμενων αντιρρήσεων κατά του περιεχομένου του.

Από τον Ιούνιο του έτους 1999 έως τον Δεκέμβριο του έτους 2003 (οπότε τέθηκε σε ισχύ ο ν.3208/2003), καταρτίστηκαν και θεωρήθηκαν Δ.Χ. για εκτάσεις της χώρας συνολικού εμβαδού 4.521.356,285 στρ. (βλ. Πίνακα 4 της παρούσας), δηλαδή για το 3,4% της χώρας¹⁹, χωρίς όμως να αναρτηθούν όπως προβλεπόταν από τις άνω διατάξεις. Η μοναδική εξαίρεση αφορά στην ΤΚ Δολιανών – Άστρους Νομού Αρκαδίας, για την οποία, όπως αναφέρει η Δ/ση Συντονισμού & Επιθεώρησης Δασών της Αποκεντρωμένης Διοίκησης Πελοποννήσου- Δυτ. Ελλάδας & Ιονίου, έχει πραγματοποιηθεί η 1^η ανάρτηση. Για την εν λόγω ΤΚ γίνεται ειδική αναφορά στις διατάξεις του ν. 4389/2016 (άρθρο 155 παρ. 3²⁰).

¹⁸ «7. Σε περίπτωση αδυναμίας εκτέλεσης των εργασιών κατάρτισης των δασικών χαρτών από τις υπηρεσίες του άρθρου 28 του παρόντος, είναι δυνατή, με απόφαση του Υπουργού Γεωργίας, η ανάθεση εκτέλεσης των ως άνω εργασιών σε ιδιωτικά Γραφεία εκπόνησης δασικών μελετών της κατηγορίας 24 άρθρου μόνου του π.δ. 541/1978 'περί κατηγοριών μελετών (ΦΕΚ 116 Α)'. Ο τρόπος ανάθεσης, εκτέλεσης και παραλαβής των ως άνω εργασιών καθορίζεται με τις τεχνικές προδιαγραφές της περίπτωσης α' της παραγράφου 5 του παρόντος άρθρου. Στις περιοχές οι οποίες κηρύσσονται υπό κτηματογράφηση, σύμφωνα με το ν. 2308/1995 (ΦΕΚ 114 Α'), για τις οποίες δεν υφίσταται δασικός χάρτης, οι εργασίες κατάρτισής του, εάν η απόφαση του πρώτου εδαφίου της παραγράφου αυτής δεν εκδοθεί μέσα σε προθεσμία τριάντα (30) ημερών από την κήρυξη της περιοχής υπό κτηματογράφηση, εκτελούνται από την Κτηματολόγιο Ανώνυμη Εταιρεία με αναθέσεις σε ιδιωτικά γραφεία δασολόγων, σύμφωνα με τις τεχνικές προδιαγραφές της περίπτωσης α' της παραγράφου 5 του παρόντος άρθρου.»

¹⁹ Έκταση Χώρας 131.957.000 στρ.

²⁰ «Οι δασικοί χάρτες των περιοχών Άστρους και Δολιανών της Περιφερειακής Ενότητας Αρκαδίας, οι οποίοι αναρτήθηκαν, κατ' εφαρμογή του άρθρου 27 του ν. 2664/1998, αφού συμπληρωθούν με τα προβλεπόμενα στο άρθρο 153 του παρόντος νόμου, θεωρούνται και αναρτώνται για την υποβολή αντιρρήσεων κατά τις διατάξεις των άρθρων 13 και 14 του ν. 3889/2010, όπως αντικαθίστανται με το άρθρο 153 του παρόντος νόμου και με την ολοκλήρωση της σχετικής

Με το ν.3208/2003 (ΦΕΚ 303/Α/24-12-2003) επήλθαν τροποποιήσεις στον ορισμό του δάσους και της δασικής έκτασης (άρθρο 1), αλλά και στα άρθρα 27 και 28 του ν.2664/1998 και ως εκ τούτου έπρεπε να τροποποιηθεί, αντίστοιχα και η σύνταξη των Δ.Χ., δηλαδή να διορθωθούν οι ήδη καταρτισμένοι Δ.Χ., είτε βρίσκονταν στο στάδιο σύνταξης, από τα ως άνω ιδιωτικά γραφεία, είτε στο στάδιο ελέγχου από τις Δ.Δ., είτε είχαν ήδη θεωρηθεί αρμοδίως. Προς υλοποίηση των προαναφερόμενων διατάξεων εκδόθηκε η αριθ. 90422/40/27.01.2004 εγκύκλιος του Υπουργού Αγροτικής Ανάπτυξης και Τροφίμων, η εκτέλεση της οποίας όμως αναστάλη με την αριθ. 202/2005 απόφαση της Επιτροπής Αναστολών του Συμβουλίου της Επικρατείας, προκειμένου να αποτραπεί η δημιουργία μη αναστρέψιμων καταστάσεων προς βλάβη του δασικού πλούτου της χώρας (βλ. παράγραφο Γ.1.1., σελίδα 10 της παρούσας). Ακολουθώντας με την αριθ. 3559/2008 απόφαση του Δικαστηρίου επήλθε εκκρεμοδικία ενώπιον του ΣτΕ, ως προς τη συνταγματικότητα των διατάξεων του άρθρου 1 του ν.3208/2003²¹, οι οποίες (διατάξεις) έθεταν αριθμητικό κριτήριο για τον ορισμό μιας έκτασης ως δάσους ή δασικής έκτασης. Περαιτέρω, με τις διατάξεις του άρθρου 2 παρ. 14 του νόμου 3127/2003, ορίστηκε η έκδοση ΚΥΑ (Περιβάλλοντος Χωροταξίας και Δημοσίων Έργων και Αγροτικής Ανάπτυξης και Τροφίμων) για τον καθορισμό τεχνικών προδιαγραφών. Πλην όμως, μόνον μετά από πάροδο τεσσάρων (4) ετών, το έτος 2007, σε εφαρμογή των προαναφερομένων, εκδόθηκε η αριθ. 97414/754/6-9-2007 (ΦΕΚ1811/Β) Κ.Υ.Α., με την οποία καθορίστηκαν νέες τεχνικές προδιαγραφές κατάρτισης των Δ.Χ.

Από τη θέση σε ισχύ του ν.3208/2003 έως την έκδοση της άνω ΚΥΑ, το έτος 2007, συνεχίστηκαν οι παραδόσεις Δ.Χ. στις δασικές Υπηρεσίες, από την τότε ΚΤΗΜΑΤΟΛΟΓΙΟ Α.Ε., και οι αντίστοιχες θεωρήσεις τους από τις Υπηρεσίες αυτές. Σύμφωνα με τα προσκομισθέντα από τις δασικές Υπηρεσίες (των επτά Αποκεντρωμένων Διοικήσεων) στοιχεία, κατά το χρονικό αυτό διάστημα (δηλαδή των τεσσάρων περίπου ετών) καταρτίστηκαν και θεωρήθηκαν Δ.Χ. για εκτάσεις της χώρας συνολικού εμβαδού 1.611.584,447 στρ. (βλ. Πίνακα 4 της παρούσας), δηλαδή για το 1,2% της χώρας, χωρίς όμως, και σε αυτή την περίπτωση, να αναρτηθούν. Σημειώνεται ότι και με τις διατάξεις του ν.3208/2003, αρμόδια όργανα για την ανάρτηση των δασικών χαρτών ήταν οι Δ/νσεις Δασών των Νομών της χώρας. Ως προς τη μη ανάρτηση των Δ.Χ. που είχαν θεωρηθεί, κατά το προαναφερόμενο χρονικό διάστημα, η Γεν. Δ/ση Ανάπτυξης και Προστασίας Δασών και Αγροπεριβάλλοντος του ΥΠΠΕΝ δεν χορήγησε οιαδήποτε διευκρίνιση²², αν και ερωτήθηκε ειδικά από το ΣΕΕΔΔ²³.

Μετά την έκδοση της αριθ. 97414/754/6-9-2007 Κ.Υ.Α., με την οποία καθορίστηκαν νέες τεχνικές προδιαγραφές κατάρτισης των Δ.Χ., και έως τη θέση σε ισχύ του ν. 3818/2010, δεν υπήρξε θεώρηση Δ.Χ., όπως προκύπτει από τα στοιχεία που μας απέστειλαν οι Δ/νσεις Συντονισμού και Επιθεώρησης Δασών των Αποκεντρωμένων Διοικήσεων της χώρας και αποτυπώνονται στους Πίνακες της ενότητας Στ.1. στο Παράρτημα της παρούσας. Τούτο δε συνέβη λόγω της εκκρεμοδικίας που είχε επέλθει στο ΣτΕ, όπως προαναφέρθηκε, ως προς τη συνταγματικότητα των διατάξεων του άρθρου 1 του ν.3208/2003, στις οποίες βασιζόταν ο ορισμός έκτασης ως δάσους.

Ακολουθώντας, με τις διατάξεις του άρθρου 9 του ν. 3818/2010 (Φ.Ε.Κ. 17/Α/16-2-2010) καταργήθηκαν οι δικαστικώς αμφισβητούμενες διατάξεις του ν.3208/2003, καθώς και οι

διαδικασίας κυρώνονται από τον Συντονιστή της Αποκεντρωμένης Διοίκησης και καθίστανται οριστικοί. Μέχρι την ανάρτησή τους ισχύουν οι διατάξεις του άρθρου 14 ν. 998/1979.»

²¹ Η εκκρεμοδικία έληξε με την αριθ. 32/2013 απόφαση, σύμφωνα με την οποία οι προαναφερόμενες διατάξεις κρίθηκαν ως αντισυνταγματικές

²² Στο αριθ. 14932/2840/19.12.2016 έγγραφό της

²³ Με το αριθ. ΣΕΕΔΔ/Φ3/16249/20.11.2016 έγγραφό μας

διατάξεις του ν.2664/1998 που αφορούσαν στη διαδικασία κατάρτισης, θεώρησης, ανάρτησης και κύρωσης των δασικών χαρτών και προβλέφθηκε νέα διαδικασία σύμφωνα με τα άρθρα 13,14,15,17,18 και 19 του ν.3889/2010, όπως τροποποιήθηκαν με το άρθρο 55 του ν.4030/2011 (Φ.Ε.Κ. 249/Α/25-11-2011) και ίσχυσαν. Με τα άνω άρθρα, μεταξύ άλλων, ορίστηκε ότι: «Αρμόδια για την κατάρτιση και διόρθωση του δασικού χάρτη, την παραλαβή, καταχώριση, επεξεργασία και προετοιμασία εξέτασης των αντιρρήσεων... .. είναι η Διεύθυνση Δασών της Περιφέρειας στο νομό. Αν η κατάρτιση του δασικού χάρτη δεν μπορεί να γίνει από την αρμόδια Διεύθυνση Δασών, η κατάρτιση του μπορεί να ανατίθεται... .. σε ιδιωτικά γραφεία εκπόνησης δασικών μελετών... .. υπό τις οδηγίες, την επίβλεψη και τον έλεγχο της Διεύθυνσης Δασών. Ειδικά στις περιοχές που κηρύσσονται υπό κτηματογράφηση,για τις οποίες δεν υφίσταται δασικός χάρτης, αν οι εργασίες της προηγούμενης παραγράφου δεν μπορούν να γίνουν από την αρμόδια Διεύθυνση Δασών εκτελούνται από την εταιρεία "ΚΤΗΜΑΤΟΛΟΓΙΟ Α.Ε." με αναθέσεις σε ιδιωτικά γραφεία εκπόνησης δασικών μελετών. Ο δασικός χάρτης μετά την κατάρτιση του θεωρείται από την αρμόδια Διεύθυνση Δασών. Αμέσως μετά τη θεώρηση του... .. αναρτάται με μέριμνα της αρμόδιας για τη θεώρηση Διεύθυνσης Δασών, μαζί με πρόσκληση των ενδιαφερομένων για την υποβολή αντιρρήσεων κατ' αυτού, σε εμφανή θέση των γραφείων της Διεύθυνσης Δασών, στο οικείο Δασαρχείο και στα δημοτικά και τοπικά δημοτικά ή διαμερισματικά καταστήματα των οικείων πρωτοβάθμιων Ο.Τ.Α. Για την ανάρτηση συντάσσεται πρωτόκολλο, το οποίο υπογράφεται από το δασικό ή δημοτικό υπάλληλο που διενεργεί την ανάρτηση και ένα μάρτυρα.»

Μετά την ισχύ των ως άνω νόμων (3818/2010 και 3889/2010) εξακολούθησε η σύνταξη των Δ.Χ. από τα ιδιωτικά γραφεία, μέσω της διαδικασίας κήρυξης περιοχής υπό κτηματογράφηση στο πλαίσιο κατάρτισης του Εθνικού Κτηματολογίου, καθώς και η διαδικασία θεώρησης και ανάρτησης Δ.Χ. από τις δασικές Υπηρεσίες. Από το έτος 2010 μέχρι τον Ιούλιο του έτους 2013, οπότε τέθηκε σε ισχύ ο ν. 4164/2013 (ΦΕΚ 156/Α/9-7-2013), θεωρήθηκαν Δ.Χ. για εκτάσεις της χώρας εμβαδού 1.738.719,222 στρ., δηλαδή για το 1,3% της χώρας (βλ. Πίνακα 4 της παρούσας). Παράλληλα, αναρτήθηκαν, για πρώτη φορά, Δ.Χ. για εκτάσεις εμβαδού 1.405.217,950 στρ., δηλαδή για το 1,1% της χώρας και ακολούθως κυρώθηκαν ολικά και κατέστησαν οριστικοί οι Δ.Χ. που αφορούσαν σε εκτάσεις, μέρους των αναρτηθέντων, εμβαδού 975.170 στρ. (εκ των 1.405.217,950 στρ., βλ. Πίνακα 5 της παρούσας). Ολικές κυρώσεις και ως εκ τούτου οριστικοί Δ.Χ. έλαβαν χώρα στις περιπτώσεις που δεν είχαν κατατεθεί αντιρρήσεις κατά του περιεχομένου τους. Σημειώνεται ότι παράλληλα με τις ολικές κυρώσεις Δ.Χ. υπήρξαν και μερικές κυρώσεις για αρκετές από τις περιοχές για τις οποίες είχαν αναρτηθεί Δ.Χ., ως προς τα τμήματά τους για τα οποία δεν είχαν κατατεθεί αντιρρήσεις (δηλαδή για τις εκτάσεις που απεικονίζονταν «με πράσινο περίγραμμα και πράσινη διαγράμμιση», ως οριζόταν στις διατάξεις του άρθρου 17 παρ. 1 του ν.3889/2010).

Στη συνέχεια, το έτος 2013, τέθηκε σε ισχύ ο ν.4164/2013,στις διατάξεις του άρθρου 7 του οποίου, μεταξύ άλλων, οριζόταν ότι: «Αρμόδια για την κατάρτιση, συμπλήρωση και διόρθωση του δασικού χάρτη, την ανάρτηση του, την παραλαβή του, την τήρηση του, την καταχώριση, την επεξεργασία και προετοιμασία εξέτασης των αντιρρήσεων κατά του περιεχομένου του δασικού χάρτη που αναρτήθηκε, και την αναμόρφωση του είναι η εταιρεία «ΚΤΗΜΑΤΟΛΟΓΙΟ ΑΝΩΝΥΜΗ ΕΤΑΙΡΕΙΑ», όπως αυτή μετονομάζεται. Η κατάρτιση, η συμπλήρωση και διόρθωση του δασικού χάρτη και οι λοιπές εργασίες έως την κύρωση του, μπορούν να εκτελούνται και από ιδιωτικά γραφεία εκπόνησης δασικών μελετών... .., μετά από ανάθεση σε αυτούς των σχετικών συμβάσεων από την εταιρεία «ΚΤΗΜΑΤΟΛΟΓΙΟ ΑΝΩΝΥΜΗ ΕΤΑΙΡΕΙΑ»... .. Ο δασικός χάρτης μετά την κατάρτιση του, θεωρείται από την αρμόδια Διεύθυνση Δασών μέσα σε τέσσερις (4) μήνες από την υποβολή του σε αυτήν. Αν

απαιτούνται διορθώσεις, ο χάρτης διορθώνεται και συμπληρώνεται, σύμφωνα με τις υποδείξεις της Διεύθυνσης Δασών, και θεωρείται με τον ίδιο τρόπο το αργότερο μέσα σε έξι (6) μήνες από την αρχική υποβολή του ακόμη και στην περίπτωση τμηματικής υποβολής του. Στη συνέχεια ο δασικός χάρτης αναρτάται με απόφαση της εταιρείας «ΚΤΗΜΑΤΟΛΟΓΙΟ ΑΝΩΝΥΜΗ ΕΤΑΙΡΕΙΑ», Σε περίπτωση άπρακτης παρέλευσης της ανωτέρω εξάμηνης προθεσμίας, ο δασικός χάρτης αναρτάται με απόφαση της εταιρείας «ΚΤΗΜΑΤΟΛΟΓΙΟ ΑΝΩΝΥΜΗ ΕΤΑΙΡΕΙΑ» Στην τελευταία αυτή περίπτωση, η αρμόδια Διεύθυνση Δασών και το αρμόδιο Δασαρχείο, δύνανται να υποβάλουν, ατελώς, αντιρρήσεις κατά του περιεχομένου του δασικού χάρτη που αναρτήθηκε... ..».

Από την έναρξη ισχύος του ν. 4164/2013 έως τον Μάιο του έτους 2016 (οπότε τέθηκε σε ισχύ ο ν.4389/2016) οι δασικές Υπηρεσίες θεώρησαν Δ.Χ. για εκτάσεις της χώρας συνολικού εμβαδού 50.900.904 στρ., δηλαδή για το 38,6% της χώρας (βλ. Πίνακα 4 της παρούσας). Πλην όμως, η εταιρεία ΚΤΗΜΑΤΟΛΟΓΙΟ Α.Ε. (πλέον ΕΚΧΑ Α.Ε.) δεν προέβη σε ανάρτηση κανενός Δ.Χ.

ΠΙΝΑΚΑΣ 4. ΘΕΩΡΗΣΙΣ ΔΑΣΙΚΩΝ ΧΑΡΤΩΝ

Σύνολο εκτάσεων (σε στρ.) για τις οποίες θεωρήθηκαν δασικοί χάρτες, ανά Αποκεντρωμένη Διοίκηση σε σχέση με την εκάστοτε υφιστάμενη νομοθεσία		Εκτάσεις για τις οποίες έχει αναρτηθεί δασικός χάρτης (μετά την ισχύ του ν. 3889/2010 και έως τη θέση σε ισχύ του ν.4164/2013)		Εκτάσεις για τις οποίες έχει αναρτηθεί δασικός χάρτης (μετά την ισχύ του ν.4164/2013)	
Αποκεντρωμένη Διοίκηση	Μετά την ισχύ του ν.2664/1998	Μετά την ισχύ του ν.3208/2003 και έως το έτος 2007	Μετά την ισχύ του ν.3818/2010	Μετά την ισχύ του ν.3889/2010	Μετά την ισχύ του ν.4164/2013
Κρήτης	236.798,020	28.244,000	-----	-----	-----
Ηπείρου - Δυτ. Μακεδονίας	416.764,400	287.837,000	-----	126.356,110	86.963,580
Θεσσαλίας - Στερεάς Ελλάδας	752.024,846	711.704,170	-----	660.918,980	-----
Μακεδονίας - Θράκης	639.137,165	441.128,557	-----	560.720,705	840.133,140
Αττικής	383.844,754	-----	155.146,160	374.023,427	224.016,550
Αργαίου	714.049,430	142.670,720	8.646,000	-----	35.244,100
Πελοποννήσου - Δυτ. Ελλάδας & Ιονίου	1.378.737,670	-----	-----	16.700,000	218.860,580
ΣΥΝΟΛΟ	4.521.356,285	1.611.584,447	163.792,160	1.738.719,222	1.405.217,950
ΣΥΝΟΛΟ ΕΠΙΚΡΑΤΕΙΑΣ		Α. Ως προς τη θεώρηση 58.936.356,195 στρ., ήτοι το 44,66%			
		Β. Ως προς την ανάρτηση 1.405.217,950 στρ., ήτοι το 1,06%			

1541

ΠΙΝΑΚΑΣ 5. ΑΝΑΡΤΗΣΕΙΣ ΚΑΙ ΚΥΡΩΣΕΙΣ ΔΑΣΙΚΩΝ ΧΑΡΤΩΝ

Σύνολο εκτάσεων (σε στρ.) για τις οποίες αναρτήθηκαν και κυρώθηκαν δασικοί χάρτες (μετά την ισχύ του ν. 3889/2010 και έως τη θέση σε ισχύ του ν.4164/2013)		Αντιρρήσεις που κατατέθηκαν						
ΑΠΟΚΕΝΤΡΩΜΕΝΗ ΔΙΟΙΚΗΣΗ	ανά Αποκεντρωμένη Διοίκηση							
	ΑΝΑΡΤΗΣΕΙΣ ΔΑΣΙΚΟΙ ΧΑΡΤΕΣ		ΚΥΡΩΣΕΙΣ ΔΑΣΙΚΟΙ ΧΑΡΤΕΣ		ΣΥΝΟΛΟ ΑΝΤΙΡΡΗΣΕΩΝ	ΑΝΤΙΡΡΗΣΕΙΣ ΠΟΥ ΕΞΕΤΑΣΘΗΚΑΝ ΑΠΟ ΤΣ ΕΠ.Ε.Α.	ΠΛΗΘΟΣ ΕΚΚΡΕΜΩΝ ΑΝΤΙΡΡΗΣΕΩΝ	
	ΠΛΗΘΟΣ	ΕΜΒΑΛΟΝ ΚΤΗΜΑΤΟΓΡΑΦΗΣΙΑΣ ΕΚΤΑΣΗΣ	ΜΕΡΙΚΗ ΚΥΡΩΣΗ Δ.Χ. (ΠΛΗΘΟΣ)	ΟΛΙΚΗ ΚΥΡΩΣΗ Δ.Χ.				
ΠΛΗΘΟΣ	ΕΜΒΑΛΟΝ	ΠΛΗΘΟΣ	ΕΜΒΑΛΟΝ	ΣΥΝΟΛΟ	ΑΝΤΙΡΡΗΣΕΙΣ	ΠΛΗΘΟΣ		
ΜΑΚΕΔΟΝΙΑΣ ΘΡΑΚΗΣ	36*	840.133	5	31	684.727	991	563	428
ΗΠΕΙΡΟΥ ΔΥΤ. ΜΑΚΕΔΟΝΙΑΣ	3	86.964		3	86.964	1	1	0
ΠΕΛΟΠΟΝΝΗΣΟΥ ΔΥΤ. ΕΛΛΑΔΟΣ ΙΟΝΙΟΥ	13	218.861	2	11***	168.235	182	115	67
ΑΙΓΑΙΟΥ	1**	35.244		1	35.244	10	10	0
ΑΤΤΙΚΗΣ	6	224.016	6			4.050	0	4.050
ΘΕΣΣΑΛΙΑΣ ΣΤΕΡΕΑΣ ΕΛΛΑΔΟΣ	0	-----				0	0	0
ΚΡΗΤΗΣ	0	-----				0	0	0
ΣΥΝΟΛΟ ΕΠΙΚΡΑΤΕΙΑΣ	59	1.405.218	13	46	975.170	5.234	689	4.545

* Στην Αποκ. Διοίκ. Μακεδονίας Θράκης αναρτήθηκε δ.χ. στο δήμο Καβάλας η ανάρτηση του οποίου ανακλήθηκε σύμφωνα με το αρθρ. 55 παρ.4 του ν.4178/2013

** Στην Αποκ. Διοίκ. Αργαίου αναρτήθηκε δ.χ. και στο δήμο Σύμης η ανάρτηση του οποίου ανακλήθηκε σύμφωνα με το αρθρ. 55 παρ.4 του ν.4178/2013

*** Στην Π.Ε. Μεσσηνίας παρά την ολοκλήρωση του έργου των ΕΠ.Ε.Α από το 10/2012 ο δ.χ. κυρώθηκε 10-8-2016 (ΦΕΚ 214Δ/2016)

1521

Από τις καταγραφές του Πίνακα 4 προκύπτει ότι, από το έτος 1998 έως σήμερα (δηλαδή για χρονικό διάστημα 18 ετών), ενώ έχουν θεωρηθεί, από τις περιφερειακές δασικές Υπηρεσίες της χώρας, Δ.Χ. για εκτάσεις που αφορούν στο 45% της Επικράτειας, αναρτήσεις έχουν συντελεστεί για Δ.Χ. που αφορούν σε εκτάσεις αντίστοιχες με το 1,1% και μόνο από τις περιφερειακές δασικές Υπηρεσίες.

Σχετικά με τη μη διενέργεια αναρτήσεων Δ.Χ. κατά την περίοδο 7^{ος}/2013 – 5^{ος}/2016, κατόπιν συγκεκριμένου ερωτήματος του ΣΕΕΔΔ²⁴ η ΕΚΧΑ Α.Ε. ανέφερε²⁵ τα ακόλουθα: α) η Γεν. Δ/ση Ανάπτυξης και Προστασίας Δασών και Αγροπεριβάλλοντος του ΥΠΙΕΝ, με το αριθ. 131998/788/19.11.2013 έγγραφό της, ενημέρωσε τις περιφερειακές δασικές Υπηρεσίες της χώρας για την επιστροφή όλων των Δ.Χ., που i) βρίσκονται στις Υπηρεσίες (είτε είναι θεωρημένοι, είτε όχι), ii) δεν έχουν αναρτηθεί και iii) έχουν καταληφθεί από τις διατάξεις του Ν.4164/2013, στην (ήδη) ΕΚΧΑ Α.Ε. για τις δικές της ενέργειες. «Σε εκτέλεση της ως άνω οδηγίας, 13 αρμόδιες δασικές υπηρεσίες απέστειλαν στην ΕΚΧΑ Α.Ε. τους ήδη θεωρηθέντες από αυτές δασικούς χάρτες, προκαποδοιστριακών ΟΤΑ της περιοχής αρμοδιότητάς τους, επισυνάπτοντας και νέα στοιχεία (διοικητικές πράξεις) που είχαν εκδοθεί μετά τη θεώρησή τους, ώστε η ΕΚΧΑ Α.Ε. να τους αναθεωρήσει και συμπληρώσει με τα νέα στοιχεία, εφόσον ήταν απαραίτητο, να τους επιστρέψει για νέα θεώρηση και, τέλος, όταν θα επιστρέφονταν θεωρημένοι, να τους αναρτήσει»,

β) η εταιρεία για να ανταποκριθεί στις αρμοδιότητες και υποχρεώσεις της για την ανάρτηση των δασικών χαρτών «θα έπρεπε να αναθέσει τις σχετικές εργασίες σε αναδόχους, κατόπιν διενέργειας διαγωνισμού και υπό την προϋπόθεση εξασφάλισης των σχετικών πιστώσεων»,

γ) «... για την ολοκλήρωση της κύρωσης των Δασικών Χαρτών σε εθνικό επίπεδο, και μετά την έναρξη ισχύος του Ν.4164/2013, η εταιρεία είχε συντάξει εσωτερικά επιχειρησιακό σχέδιο, το οποίο προέβλεπε τόσο την ανάρτηση των Δασικών Χαρτών στις περιοχές που είχαν ήδη καταρτιστεί δασικοί χάρτες, συμπεριλαμβανομένης της επικαιροποίησης αυτών, όσο και την κατάρτιση και ανάρτηση δασικών χαρτών σε περιοχές της χώρας που δεν υφίστανται, με τη διενέργεια διεθνών διαγωνισμών για την ανάθεση των σχετικών εργασιών σε ιδιωτικά γραφεία, ...»,

δ) από το έτος 2012, η ΕΚΧΑ Α.Ε. είχε ξεκινήσει «τις προσπάθειες για τη συγχρηματοδότηση της κατάρτισης και ανάρτησης των δασικών χαρτών ως την κύρωσή τους ...» προτείνοντας (με το αριθ. 1222040/17.09.2012 έγγραφο) στην Ειδική Υπηρεσία Συντονισμού Περιβαλλοντικών δράσεων του ΥΠΕΚΑ τη συγχρηματοδότηση του έργου,

ε) με το αριθ. «ΓΔ 826/10.05/1310378/30.04.2013 έγγραφό της ... υπέβαλε στην Ειδική Υπηρεσία Διαχείρισης Επιχειρησιακού Προγράμματος «ΠΕΡΙΒΑΛΛΟΝ ΚΑΙ ΑΕΙΦΟΡΟΣ ΑΝΑΠΤΥΞΗ» 2007-2013 Μονάδα Α': Προγραμματισμού, Αξιολόγησης και Ένταξης Πράξεων πρόταση για ένταξη του έργου της κατάρτισης και κύρωσης δασικών χαρτών και συγχρηματοδότησή του στο πλαίσιο του Σ.Ε.Σ. [Σύμφωνα Εταιρικής Σχέσης, ως αποκαλείται πλέον το ΕΣΠΑ βάσει του νέου κανονιστικού πλαισίου της ΕΕ] 2014-2020, όμως μέχρι σήμερα δεν έχει ευοδωθεί»,

στ) με την «αριθ. 611/2/14.10.2014 Απόφαση του Δ.Σ. της ΕΚΧΑ Α.Ε. εγκρίθηκαν οι νέες τεχνικές προδιαγραφές κατάρτισης και ανάρτησης Δασικών Χαρτών καθώς και ο νέος Κανονισμός Προεκτιμώμενων Αμοιβών ... για τις αντίστοιχες εργασίες, ... Με το υπ' αριθ. ΠΡ 2157/10.05/1430507/20.10.2014 έγγραφο ... οι ως άνω τεχνικές προδιαγραφές και ο κανονισμός διαβιβάστηκαν στο ΥΠΕΚΑ προκειμένου να εκδοθούν οι σχετικές υπουργικές αποφάσεις οι εν λόγω υπουργικές αποφάσεις ουδέποτε εκδόθηκαν»,

²⁴ Με το αριθ. ΣΕΕΔΔ/Φ3/15237/09.11.2016 ζητήθηκε, μεταξύ άλλων, να αναφερθούν οι λόγοι για τους οποίους η ΕΚΧΑ Α.Ε. δεν προέβη στις προβλεπόμενες από τι σχετικές διατάξεις αναρτήσεις δασικών χαρτών.

²⁵ Με το αριθ. ΔΣ 1837/25.01/1629546/21.11.2016 έγγραφό της και τα συνημμένα σε αυτό στοιχεία.

η) με την «αριθ. 684/20.05.2016 απόφαση του Δ.Σ. ... εγκρίθηκε το Στρατηγικό και Επιχειρησιακό Σχέδιο της εταιρείας για την περίοδο 2017-2020 και το οποίο διαβιβάστηκε στο Υπουργείο Π.Ε.Ε.Ν. Στο εν λόγω Σχέδιο αναφέρεται ρητώς ως στρατηγικός στόχος η κύρωση των Δασικών Χαρτών σε εθνικό επίπεδο», και

θ) «κατόπιν των ανωτέρω, συνάγεται ότι η ΕΚΧΑ Α.Ε. έπραξε ότι ήταν δυνατόν για την ολοκλήρωση των Δασικών Χαρτών σε εθνικό επίπεδο, η οποία όμως δεν επιτεύχθηκε μέχρι σήμερα λόγω έλλειψης πόρων ενώ είχε ενημερώσει πλήρως την εκάστοτε πολιτική ηγεσία του Υ.Π.Ε.Ν.»

Επί των προαναφερομένων στο έγγραφο της ΕΚΧΑ Α.Ε. και κατόπιν εξέτασης των σχετικών στοιχείων που εστάλησαν στο ΣΕΕΔΔ στο πλαίσιο της παρούσας επιθεώρησης, παρατηρούνται τα ακόλουθα:

α) παρά το γεγονός ότι δεν κατονομάζονται οι «13 αρμόδιες δασικές υπηρεσίες» που έστειλαν θεωρημένους προς ανάρτηση Δ.Χ., προέκυψε ότι 19 είναι οι αρμόδιες δασικές Υπηρεσίες²⁶, δηλαδή Δ/νσεις Δασών Νομών, που απέστειλαν θεωρημένους Δ.Χ. προς ανάρτηση στην ΕΚΧΑ Α.Ε., κατά την αναφερόμενη τριετία. Επιπλέον όμως, ακόμα και για τις «13 αρμόδιες δασικές υπηρεσίες» που η εταιρεία ανέφερε ότι έστειλαν θεωρημένους Δ.Χ., δεν προκύπτει να έχει συντελεστεί οιαδήποτε ενέργεια προς ανάρτηση αυτών στο προαναφερόμενο χρονικό διάστημα,

β) η ΕΚΧΑ Α.Ε., στο πλαίσιο της επιθεώρησης δεν απέστειλε στο ΣΕΕΔΔ στοιχεία από τα οποία να προκύπτει η σύνταξη εσωτερικού επιχειρησιακού σχεδίου, ως αναφέρει στο έγγραφό της, για την ολοκλήρωση της κύρωσης των δασικών χαρτών,

γ) το αριθ. 1222040/17.09.2012 έγγραφο της εταιρείας προς την Ειδική Υπηρεσία Συντονισμού Περιβαλλοντικών δράσεων του ΥΠΕΚΑ αφορά στη συγχρηματοδότηση του έργου «κατάρτιση δασικών χαρτών υπολοίπων περιοχών της χώρας» και «σύνταξη δασολογίου στις χερσαίες προστατευόμενες περιοχές του δικτύου NATURA 2000». Αρα δεν σχετιζόταν με ενέργειες για την ανάρτηση, όπως δεν θα μπορούσε άλλωστε αφού εκδόθηκε σε χρόνο προγενέστερο της ισχύος του ν.4164/2013, κατά τη διάρκεια του οποίου η εταιρεία δεν είχε τη σχετική αρμοδιότητα,

δ) το αριθ. ΓΔ 826/10.05/1310378/30.04.2013 έγγραφο πράγματι περιλαμβάνει προγραμματισμό και για τη διαδικασία της ανάρτησης. Πλην όμως, δεδομένου ότι τον Ιούλιο του έτους, που αυτό εκδόθηκε, τέθηκε σε ισχύ ο ανωτέρω νόμος και η ως εκ τούτου αποκλειστική αρμοδιότητα της ΕΚΧΑ Α.Ε. για τις αναρτήσεις των δασικών χαρτών, η εταιρεία δεν επέδειξε ανάλογο της περιστάσεως ενδιαφέρον, ως όφειλε, αφού, έκτοτε και έως τον Μάιο του 2016, δεν προκύπτουν ενέργειες της προς επίτευξη της χρηματοδότησης του έργου, και

ε) τον Οκτώβριο του 2014 απεστάλησαν οι σχετικές τεχνικές προδιαγραφές, προς έγκριση, στον τότε Υπουργό Π.Ε.Κ.Α. Ωστόσο, δύο μήνες αργότερα διεξήχθησαν οι εθνικές

²⁶ Συγκεκριμένα (καταγράφονται οι Δ/νσεις Δασών των νομών και οι α.π. των εγγράφων τους με τα οποία απέστειλαν τους θεωρημένους δασικούς χάρτες στην ΕΚΧΑ Α.Ε. προς ανάρτηση): Δ.Δ. Αχαΐας (92964/3079/29.07.2015), Δ.Δ. Μεσσηνίας (66686/2082/11.09.2014), Δ.Δ. Ηλείας (86551/2362/16.07.2015), Δ.Δ. Λακωνίας (66190/2693/11.09.2014), Δ.Δ. Αρκαδίας (55070/1110/17.07.2015), Δ.Δ. Θεσσαλονίκης (89504/22.01.2014 και 72687/04.11.2014), Δ.Δ. Πιερίας (13244/19.12.2014), Δ.Δ. Σερρών (1759/19.03.2015), Δ.Δ. Χαλκιδικής (5008/06.03.2014 και 16109/18.07.2014), Δ.Δ. Πέλλας (8272/15.07.2013), Δ.Δ. Λάρισας (3459/202106/16.11.2015), Δ.Δ. Καρδίτσας (2212/201937/12.11.2015), Δ.Δ. Τρικάλων (3749/202593/10.11.2015), Δ.Δ. Μαγνησίας (1535/134357/25.08.2015), Δ.Δ. Εύβοιας (4024/245873/24.12.2004), Δ.Δ. Βοιωτίας (2802/254703/12.01.2015), Δ.Δ. Πειραιά (2355/05.09.2013, 2519/23.09.2013 και 2888/30.10.2013), Δ.Δ. Ιωαννίνων (42771/1501/17.07.2015) και Δ.Δ. Κοζάνης (66097/2652/17.12.2015 και 61028/04.05.2016).

εκλογές (Ιανουάριος του 2015) και ενώ υπήρξε αλλαγή στην ηγεσία του Υπουργείου η εταιρεία ουδέποτε προκύπτει να επανήλθε ώστε να διεκπεραιωθεί το ζήτημα.

Εκτός όμως των προαναφερομένων παρατηρήσεων, επί των συγκεκριμένων αναφορών της ΕΚΧΑ Α.Ε. στο αριθ. 1837/2016 έγγραφό της, σημειώνεται ότι η εταιρεία δεν προέβη στις ενέργειες αρμοδιότητάς της: α) ως προς τα οριζόμενα στο άρθρο 7 παρ. 2²⁷ του ν.4167/2013, που αντικατέστησαν τις διατάξεις του άρθρου 14 του ν.3889/2010, αφού ουδέποτε προέβη σε ενέργειες για τη συγκρότηση των κατά τόπο Γραφείων Ανάρτησης Δασικού Χάρτη, ούτε όμως και επεδίωξε την εξεύρεση λύσης προς ολοκλήρωση της ανωτέρω διαδικασίας και β) ως προς τα οριζόμενα στο άρθρο 7 παρ. 9²⁸ του ως άνω νόμου, που αντικατέστησαν τις διατάξεις των παραγράφων 2 και 4 του άρθρου 22 του ν. 3889/2010, αλλά και των διατάξεων του άρθρου 6²⁹ του ν.3889/2010 περί των προγραμμάτων και των δικαιούχων χρηματοδότησης του Πράσινου Ταμείου, για την εξεύρεση πόρων για τη χρηματοδότηση του σχετικού έργου, αφού το έργο δεν είχε χρηματοδοτηθεί στο πλαίσιο του Σ.Ε.Σ. 2014-2020.

Συνεπώς, για χρονικό διάστημα τριών ετών, η ΕΚΧΑ Α.Ε. δεν προέβη στις ενέργειες αρμοδιότητάς της, αφού ουδέποτε μερίμνησε με το ανάλογο για τη σπουδαιότητα του

²⁷ « 2. Το άρθρο 14 του ν. 3889/2010 αντικαθίσταται ως ακολούθως: «1. Ο δασικός χάρτης αναρτάται ηλεκτρονικώς σε ηλεκτρονικούς υπολογιστές, που διατίθενται στο κατά τόπον αρμόδιο Γραφείο Ανάρτησης Δασικού Χάρτη, το οποίο συγκροτείται και ορίζεται η έδρα του με απόφαση της εταιρείας «ΚΤΗΜΑΤΟΛΟΓΙΟ ΑΝΩΝΥΜΗ ΕΤΑΙΡΕΙΑ», όπως αυτή μετονομάζεται. Επίσης κατά τον ίδιο τρόπο αναρτάται στα Γραφεία της οικείας Διεύθυνσης Δασών, στο οικείο Δασαρχείο και στα δημοτικά και τοπικά δημοτικά ή διαμερισματικά καταστήματα των οικείων πρωτοβάθμιων Ο.Τ.Α. με μέριμνα των αντίστοιχων ως άνω υπηρεσιών. Ανακοίνωση της εταιρείας «ΚΤΗΜΑΤΟΛΟΓΙΟ ΑΝΩΝΥΜΗ ΕΤΑΙΡΕΙΑ», όπως αυτή μετονομάζεται, για την ανάρτηση του δασικού χάρτη, με αναφορά στον τόπο και το χρόνο της ανάρτησης και πρόσκληση των ενδιαφερομένων για την υποβολή αντιρρήσεων κατά του αναρτημένου δασικού χάρτη, κατά τα οριζόμενα στα άρθρα 15 και 16 δημοσιεύεται στις ιστοσελίδες του Υπουργείου Περιβάλλοντος, Ενέργειας και Κλιματικής Αλλαγής, της οικείας Αποκεντρωμένης Διοίκησης και της εταιρείας «ΚΤΗΜΑΤΟΛΟΓΙΟ ΑΝΩΝΥΜΗ ΕΤΑΙΡΕΙΑ», όπως αυτή μετονομάζεται και σε δύο ημερήσιες εφημερίδες πανελλαδικής κυκλοφορίας και μία τοπική και αποστέλλεται προς ανακοίνωση στην ΕΡΤ και σε ένα τοπικό τηλεοπτικό ή ραδιοφωνικό σταθμό. 2. Ο δασικός χάρτης δημοσιοποιείται και μέσω διαδικτύου από τις ιστοσελίδες του Υπουργείου Περιβάλλοντος, Ενέργειας και Κλιματικής Αλλαγής, της οικείας Αποκεντρωμένης Διοίκησης και της εταιρείας «ΚΤΗΜΑΤΟΛΟΓΙΟ ΑΝΩΝΥΜΗ ΕΤΑΙΡΕΙΑ», όπως αυτή μετονομάζεται. Ο χάρτης παραμένει αναρτημένος στο διαδίκτυο για χρονικό διάστημα έξι (6) μηνών από τη δημοσίευση στην Εφημερίδα της Κυβερνήσεως της κυρωτικής απόφασης της παραγράφου 2 του άρθρου 19. 3. Ψηφιακό αντίγραφο του αναρτημένου δασικού χάρτη αποστέλλεται επίσης στο Υπουργείο Αγροτικής Ανάπτυξης και Τροφίμων.»

²⁸ « 9. Οι παράγραφοι 2 και 4 του άρθρου 22 του ν. 3889/2010 αντικαθίστανται ως ακολούθως: «2. Με όμοια απόφαση καθορίζεται το ύψος και ο τρόπος καταβολής και είσπραξης του ειδικού τέλους άσκησης των αντιρρήσεων της παραγράφου 1 του άρθρου 15, το οποίο κατατίθεται σε λογαριασμό της εταιρείας «ΚΤΗΜΑΤΟΛΟΓΙΟ ΑΝΩΝΥΜΗ ΕΤΑΙΡΕΙΑ», όπως αυτή μετονομάζεται, που τηρείται σε οποιοδήποτε νομίμως λειτουργούν πιστωτικό ίδρυμα, και κλιμακώνεται ανάλογα με το εμβαδόν της έκτασης της οποίας αμφισβητείται ο χαρακτήρας. Το τέλος αυτό μπορεί να μειώνεται με βάση ειδικούς συντελεστές, ανάλογα με τον τρόπο υποβολής των αντιρρήσεων και των συναφών αποδεικτικών στοιχείων. Το ανωτέρω τέλος διατίθεται εξ ολοκλήρου για την κάλυψη της δαπάνης κατάρτισης, συμπλήρωσης και διόρθωσης των δασικών χαρτών και λοιπών εργασιών έως την κύρωσή τους. Εφόσον δεν επαρκεί, επιτρέπεται να χρησιμοποιούνται για το σκοπό αυτόν και άλλοι πόροι του Ειδικού Φορέα Δασών, εκ των οριζόμενων στο άρθρο 8 παρ. 3 του ν. 3208/2003, όπως τροποποιείται με τον παρόντα νόμο.» «4. Οι δαπάνες κατάρτισης, διόρθωσης και συμπλήρωσης των δασικών χαρτών και λοιπών εργασιών έως την κύρωση των δασικών χαρτών μπορεί να καλύπτονται και από το τέλος κτηματογράφησης της παρ. 10 του άρθρου 2 του ν. 2308/1995.»

²⁹ Στην παρ. 1 του άρθρου αυτού ορίζεται: «1. Το Πράσινο Ταμείο μπορεί να χρηματοδοτεί προγράμματα που καταρτίζονται από το Υπουργείο Περιβάλλοντος, Ενέργειας και Κλιματικής Αλλαγής ή άλλα Υπουργεία και τους εποπτευόμενους οργανισμούς τους, αποκεντρωμένες γενικές διοικήσεις, οργανισμούς τοπικής αυτοδιοίκησης, νομικά πρόσωπα του ευρύτερου δημόσιου τομέα, όπως αυτός οριοθετείται από τις διατάξεις του άρθρου 1 του ν. 1256/1982, και σωματεία ή άλλης μορφής ενώσεις νομικών και φυσικών προσώπων, τα οποία στοχεύουν σύμφωνα με τους καταστατικούς τους σκοπούς στην προστασία, αναβάθμιση και αποκατάσταση του περιβάλλοντος.»

εθνικού ζητήματος ενδιαφέρον, ώστε να συντελεστεί ανάρτηση μεγάλου όγκου θεωρημένων, από τις περιφερειακές δασικές Υπηρεσίες της χώρας, Δ.Χ., αλλά εξάντλησε τις ενέργειές της για την ανάθεση του έργου της ανάρτησης των Δ.Χ. αποκλειστικά σε ιδιωτικά γραφεία εκπόνησης δασικών μελετών (παρ. 1³⁰ του άρθρου 7 του ν.4167/2013).

Ομοίως με το αριθ. ΣΕΕΔΔ/Φ.3/16249/30.11.2016 έγγραφό μας ζητήθηκαν από τη Γενική Δ/ση Ανάπτυξης και Προστασίας Δασών και Αγροπεριβάλλοντος του ΥΠΕΝ οι ενέργειες στις οποίες προέβη σε εφαρμογή των οριζόμενων στις διατάξεις του 153³¹ του ν.4389/2016, που αντικατέστησαν τις διατάξεις του άρθρου 13 του ν.3889/2010, ως προς την ανάρτηση των ήδη θεωρημένων Δ.Χ., αλλά και ως προς τον προγραμματισμό της κατάρτισης Δ.Χ. για το λοιπό τμήμα της επικράτειας. Από τα συνημμένα στην απάντησή της³² στοιχεία προέκυψε ότι η ως άνω Υπηρεσία, στο διανυθέν από την ισχύ του ν.4389/2016 έως τον Οκτώβριο του 2016 χρονικό διάστημα (ήτοι σε πέντε μήνες) έχει προβεί σε ενέργειες αρμοδιότητάς της, με συνέπεια να έχει ήδη εκδοθεί η σχετική απόφαση του Αναπληρωτή Υπουργού Περιβάλλοντος και Ενέργειας (ΦΕΚ 3407/Β/21.10.2016) για την «έγκριση εκτέλεσης εργασιών ανάρτησης δασικών χαρτών έως την κύρωσή τους», που αφορούν σε εδαφικές εκτάσεις της χώρας και των επτά (7) Αποκεντρωμένων Διοικήσεων, για τις οποίες έχουν θεωρηθεί οι Δ.Χ. Παράλληλα, έχει προβεί στις δέουσες ενέργειες και έχει εκδοθεί απόφαση του Αναπληρωτή Υπουργού Περιβάλλοντος και Ενέργειας (ΦΕΚ 3503/Β/31.10.2016) για την «έγκριση εκτέλεσης εργασιών κατάρτισης δασικών χαρτών» εδαφικών εκτάσεων των Αποκεντρωμένων Διοικήσεων Αιγαίου και Μακεδονίας – Θράκης. Η κατάρτιση των Δ.Χ. αφορά σε μέρος της Περιφερειακής Ενότητας Κυκλάδων³³ και θα συντελεστεί από την οικεία δασική Υπηρεσία (Δ/ση Δασών Κυκλάδων) και σε μέρος της Περιφερειακής Ενότητας Καβάλας³⁴ και θα συντελεστεί από την οικεία δασική Υπηρεσία (Δ/ση Δασών Καβάλας). Για την απαιτούμενη χρηματοδότηση των προαναφερόμενων διαδικασιών η Γεν. Δ/ση Ανάπτυξης και Προστασίας Δασών και Αγροπεριβάλλοντος έχει μεριμνήσει και έχει διασφαλίσει τους απαιτούμενους οικονομικούς πόρους από το Πράσινο Ταμείο, στο πλαίσιο των διατάξεων του άρθρου 6 του ν.3889/2010 και του άρθρου 13 του ίδιου νόμου, όπως ισχύει μετά την αντικατάστασή του από το άρθρο 153 παρ. Α του ν.4389/2016.

³⁰ « Η κατάρτιση, η συμπλήρωση και διόρθωση του δασικού χάρτη και οι λοιπές εργασίες έως την κύρωσή του, μπορούν να εκτελούνται και από ιδιωτικά γραφεία εκπόνησης δασικών μελετών της κατηγορίας 24 του άρθρου μόνου του π.δ. 541/1978, μετά από ανάθεση σε αυτούς των σχετικών συμβάσεων από την εταιρεία «ΚΤΗΜΑΤΟΛΟΓΙΟ ΑΝΩΝΥΜΗ ΕΤΑΙΡΕΙΑ», όπως αυτή μετονομάζεται κατά τις κείμενες διατάξεις.»

³¹ « Αρμόδια για την κατάρτιση και όλες τις εργασίες μέχρι και την κύρωση του δασικού χάρτη είναι η Διεύθυνση Δασών της Αποκεντρωμένης Διοίκησης του οικείου νομού. Η Διεύθυνση Δασών οφείλει να υποβάλει εντός δύο (2) μηνών σχετική πρόταση για την εκτέλεση των ως άνω εργασιών συνοδευόμενη από χρονοδιάγραμμα στη Γενική Διεύθυνση Ανάπτυξης και Προστασίας Δασών και Αγροπεριβάλλοντος του Υπουργείου Περιβάλλοντος και Ενέργειας. Η Γενική Διεύθυνση Ανάπτυξης και Προστασίας Δασών και Αγροπεριβάλλοντος σε διάστημα ενός (1) μηνός από την υποβολή της ως άνω πρότασης, εισηγείται στον Υπουργό Περιβάλλοντος και Ενέργειας, την έκδοση απόφασης για την έγκριση της πρότασης. Για τις περιοχές, για τις οποίες δεν έχει εκδοθεί εντός τεσσάρων (4) μηνών η Υπουργική Απόφαση της προηγούμενης παραγράφου, οι εργασίες των ανωτέρω παραγράφων εκτελούνται από την ανώνυμη εταιρεία «Εθνικό Κτηματολόγιο και Χαρτογράφηση Α.Ε.» (Ε.Κ.ΧΑ. Α.Ε.) με αναθέσεις σε ιδιωτικά γραφεία εκπόνησης δασικών μελετών Στην περίπτωση αυτή, ο σχεδιασμός, ο προγραμματισμός και το χρονοδιάγραμμα εκτέλεσης των σχετικών συμβάσεων κατάρτισης, έως και την κύρωση εκπονείται σε συνεργασία με τη Γενική Διεύθυνση Ανάπτυξης και Προστασίας Δασών και Αγροπεριβάλλοντος και εγκρίνεται μετά από σχετική κοινή εισήγηση των ανωτέρω, από τον Υπουργό Περιβάλλοντος και Ενέργειας.»

³² Με το αριθ. 149324/2840/19.12.2016 έγγραφο

³³ Για το λοιπό μέρος έχουν ήδη καταρτιστεί Δ.Χ. και η διαδικασία βρίσκεται στο στάδιο της ανάρτησης

³⁴ Για το λοιπό μέρος έχουν ήδη καταρτιστεί Δ.Χ. και η διαδικασία βρίσκεται στο στάδιο της ανάρτησης

Γ.4. Ως προς τη λειτουργία των ΕΠ.Ε.Α.

Σύμφωνα με στοιχεία που μας απέστειλαν οι Αποκεντρωμένες Διοικήσεις (Α.Δ.) της χώρας (τα οποία αποτυπώνονται στους Πίνακες των ενοτήτων Στ.2 και Στ.3 του Παραρτήματος της παρούσας) προκύπτει ότι :

- Δ.Χ. αναρτήθηκαν μόνο κατά το χρονικό διάστημα από τον 2^ο/2011 έως τον 6^ο/2013, υπό την ισχύ των διατάξεων του ν.3889/2010 και υπό την αποκλειστική εποπτεία της δασικής Υπηρεσίας (των Δ/σεων Δασών των Νομών της χώρας και των Δ/σεων Συντονισμού και Επιθεώρησης Δασών των Αποκεντρωμένων Διοικήσεων της χώρας),

- συνολικά αναρτήθηκαν 59 Δ.Χ και συγκεκριμένα στην Α.Δ. Μακεδονίας Θράκης αναρτήθηκαν 36 Δ.Χ., στην Α.Δ. Ηπείρου Δυτ. Μακεδονίας αναρτήθηκαν 3 Δ.Χ., στην Α.Δ. Πελοποννήσου. Δυτ. Ελλάδος Ιονίου αναρτήθηκαν 13 Δ.Χ., στην Α.Δ. Αιγαίου αναρτήθηκε 1 Δ.Χ. και στην Α.Δ. Αττικής αναρτήθηκαν 6 Δ.Χ. Στις Α.Δ. Κρήτης και Θεσσαλίας-Στερεάς Ελλάδος δεν έχει αναρτηθεί Δ.Χ. (βλ. Πίνακα 5 της παρούσας),

- σε 44 από τους 59 Δ.Χ.³⁵ έχει πραγματοποιηθεί ολική κύρωση, καθώς δεν υποβλήθηκαν αντιρρήσεις κατά του περιεχομένου τους, ενώ σε 15 μερική κύρωση,

- οι αντιρρήσεις που υποβλήθηκαν κατά του περιεχομένου των 15 Δ.Χ. ανέρχονται σε 5.236, εκ των οποίων οι 4.547 δεν έχουν εξεταστεί. Εκκρεμότητα στην εξέταση αντιρρήσεων υπάρχει στις: α) Α.Δ. Αττικής (4.050 αντιρρήσεις, δεν έχει εξεταστεί καμία), β) Α.Δ. Μακεδονίας – Θράκης (εκκρεμεί η εξέταση 428, επί συνόλου 991 που κατατέθηκαν) και γ) Α.Δ. Πελοποννήσου. Δυτ. Ελλάδος Ιονίου (εκκρεμεί η εξέταση 67, επί συνόλου 182 που κατατέθηκαν).

Παράλληλα, έχουν εξεταστεί από: α) Α.Δ. Μακεδονίας Θράκης 563 αντιρρήσεις, β) Α.Δ. Ηπείρου Δυτ. Μακεδονίας 1 αντίρρηση, γ) Α.Δ. Πελοποννήσου. Δυτ. Ελλάδος Ιονίου 115 αντιρρήσεις και δ) Α.Δ. Αιγαίου 10 αντιρρήσεις. Δηλαδή, συνολικά έχουν εξεταστεί 689 αντιρρήσεις (13,2 % των αντιρρήσεων που κατατέθηκαν), στο σύνολο της χώρας και σε χρονικό διάστημα περίπου δύο (2) ετών (από τον 10^ο του έτους 2011 έως τον 7^ο του έτους 2013),

- οι ΕΠ.Ε.Α. που λειτούργησαν (δηλαδή γι αυτές που έχει καταγραφεί η ημερομηνία έναρξης των εργασιών τους) έχουν ολοκληρώσει το έργο τους σχεδόν στο σύνολό τους, με εξαίρεση την ΕΠ.Ε.Α. που εξετάζει τις αντιρρήσεις του Δ.Δ. Χορτιάτη της ΠΕ Θεσσαλονίκης η οποία συνεχίζει τις εργασίες της (έχοντας υπόλοιπο, προς εξέταση, 130 αντιρρήσεων).

Προβλήματα συγκρότησης και λειτουργίας των ΕΠΕΑ παρατηρήθηκαν :

α) στην Α.Δ. Μακεδονίας – Θράκης και συγκεκριμένα στην Π.Ε. Πιερίας (4 Δ.Χ. και 298 αντιρρήσεις), η ΕΠ.Ε.Α., που συγκροτήθηκε με την αριθ. 45336/10-6-2013 (ΦΕΚ Φορέων/300/21-6-13) απόφαση του Γενικού Δ/ντή Δασών & Αγροτικών Υποθέσεων³⁶ της οικείας Αποκεντρωμένης Διοίκησης ουδέποτε λειτούργησε. Ερωτηθείσα σχετικά η Δ/ση Συντονισμού και Επιθεώρησης Δασών της οικείας Αποκεντρωμένης Διοίκησης ανέφερε³⁷ ότι η Επιτροπή δεν επιτέλεσε το έργο της λόγω μη έκδοσης απόφασης του καθ' ύλην

³⁵ Στην ΠΕ Μεσσηνίας παρά την ολοκλήρωση του έργου των ΕΠΕΑ από το έτος 2012 η κύρωση του Δ.Χ. από το Γεν. Γραμματέα της Α.Δ. Πελοπ. Δυτ. Ελλάδος Ιονίου πραγματοποιήθηκε τον 8/2016 (ΦΕΚ 214/Δ/10-8-2016).

³⁶ Σύμφωνα με την αριθ. 1425/19-1-2011 (ΦΕΚ 452/Β) απόφαση του Γεν. Γραμματέα της οικείας Αποκεντρωμένης Διοίκησης είχε μεταβιβαστεί η σχετική αρμοδιότητα.

³⁷ Σύμφωνα με το αριθ. 1940/9-3-2016 έγγραφο της Δ/σης Δασών Πιερίας, αλλά και το σχετικό ΦΕΚ η Επιτροπή «αποτελείται από ένα δικηγόρο ως πρόεδρο, από ένα γεωπόνο και από ένα δασολόγο

αρμόδιου Υπουργού για τον καθορισμό της αποζημίωσης των μελών της (αρθρ.18 παρ.4 του ν. 3889/10). Ειδικότερα, μεταξύ άλλων, η Δ/ση Δασών Ν. Πιερίας ανέφερε ότι η Επιτροπή «δε λειτούργησε ποτέ, παρά τις επανειλημμένες αναφορές³⁸ της υπηρεσίας μας, λόγω του ότι απαιτείται έκδοση απόφασης του καθ' ύλην αρμόδιου Υπουργού για τον καθορισμό της αποζημίωσης των μελών της».

Σημειώνεται ότι, από τα στοιχεία που έχουν συγκεντρωθεί για την υπόθεση προκύπτει, επί των προαναφερομένων, ότι το Τμήμα Δασολογίου, Απογραφής και Θεματικής Υποστήριξης Δικαιωμάτων Δημοσίου της Δ/σης Δασικών Έργων και Υποδομών του (ήδη) ΥΠΕΝ έχει υποβάλει εισηγήσεις και έχει συντάξει σχέδια για την επαναφορά ή επικαιροποίηση της σχετικής ΚΥΑ του έτους 2011, τα οποία όμως δεν τελεσφόρησαν λόγω απόρριψής τους από το Υπουργείο Οικονομικών (ΓΛΚ).

β) στην Α.Δ. Πελοποννήσου, Δυτ. Ελλάδας & Ιονίου και συγκεκριμένα:

ι) στην Π.Ε. Αρκαδίας (1 Δ.Χ.), η ΕΠ.Ε.Α. συγκροτήθηκε με την αριθ. 143442/7945/21-11-2013 απόφαση του Γεν. Γραμματέα της οικείας Αποκεντρωμένης Διοίκησης, πλην όμως ουδέποτε λειτούργησε. Ερωτηθείσα σχετικά η Δ/ση Συντονισμού και Επιθεώρησης Δασών της οικείας Αποκεντρωμένης Διοίκησης ανέφερε ότι η Επιτροπή δεν επιτέλεσε το έργο της λόγω μετακίνησης του αρχικά ορισθέντος Προέδρου αυτής και μη ορισμού νέου³⁹. Ωστόσο, από τα στοιχεία που προσκομίστηκαν προέκυψε ότι η μετακίνηση του άνω Προέδρου, και του αναπληρωτή του, έγινε στις 5-9-2014, δηλαδή δέκα (10) μήνες μετά τη συγκρότηση της Επιτροπής, καθώς και ότι οι αντιρρήσεις που έπρεπε να εξεταστούν αφορούσαν σε τριάντα (30) υποθέσεις⁴⁰. Συνεπώς, κατά την άποψή μας, το

³⁸ Η Δ/ση Δασών Πιερίας με σειρά εγγράφων (αρ. 2077/10-3-2014, 13332/22-12-2014, 2607/6-4-2015, 11025/4-12-2015) που απέστειλε στο Γραφείο του Αν. Υπουργού ΠΕΚΑ, στον Ειδικό Γραμματέα Δασών, στο Γεν. Δ/ντή Ανάπτυξης, Προστασίας Δασών & Αγροπεριβάλλοντος του ΥΠΕΝ, στο Γεν. Γραμματέα της Α.Δ. Μακεδονίας-Θράκης, στο Γεν. Δ/ντή Δασών και Αγροτικών Υποθέσεων της Α.Δ. Μακεδονίας-Θράκης αλλά και στο σύνολο των εμπλεκόμενων υπηρεσιών ανέφερε ότι δεν συνεδριάζει η ΕΠ.Ε.Α. για τους αναρτημένους Δασικούς Χάρτες των τοπικών κοινοτήτων Κατερίνης, Αγαθούπολης, Μακρυγιάλου και Μεθώνης, η οποία συστάθηκε με την 45336/10-6-2013 (ΦΕΚ Φορέων/300/21-6-13) απόφαση του Γενικού Δ/ντου Δασών & Αγροτικών Υποθέσεων και αποτελείται από ένα δικηγόρο του οικείου δικηγορικού συλλόγου ως πρόεδρο, ένα γεωπόνο δημόσιο υπάλληλο και ένα δασολόγο της υπηρεσίας, διότι απαιτείται η έκδοση απόφασης του καθ' ύλην αρμόδιου Υπουργού για τον καθορισμό της αποζημίωσης των μελών της σύμφωνα με την παρ.4 του αρθ.18 του Ν.3889/10 & του αρθ.21 του Ν.4024/11 (ΦΕΚ Α/226/27-10-11), με τα οποία επιτρέπεται κατ' εξαίρεση στους ιδιώτες – μέλη των ανωτέρω συλλογικών οργάνων η αποζημίωση έως 50€ ανά συνεδρίαση, με μέγιστο όριο τις 50 συνεδριάσεις ανά έτος. Η Δ/ση Δασών Πιερίας αναφέρει τέλος ότι έχει γίνει αποδέκτης παραπόνων από πολίτες.

³⁹ Με το αρ. 77466/11-6-2013 έγγραφο του ΝΣΚ προτάθηκαν στην Α.Δ. Πελοποννήσου, Δυτ. Ελλάδας & Ιονίου δύο Δικαστικοί Αντιπρόσωποι του ΝΣΚ ως τακτικό και αναπληρωματικό μέλος για τη συγκρότηση της ΕΠΕΑ στην Π.Ε. Αρκαδίας. Ο Γενικός Γραμματέας της Α.Δ. όρισε με την 143442/7945/21-11-2013 Απόφαση Συγκρότησης ΕΠΕΑ του Δ.Χ. της Δ.Κ. Τρίτολης του Δήμου Τρίτολης, τους προτεινόμενους από το ΝΣΚ Δικαστικούς Αντιπρόσωπους ως μέλος και αναπληρωτή αυτού. Με την 257/30-6-2014 Απόφαση του Προέδρου του ΝΣΚ τα ως άνω μέλη της ΕΠΕΑ μετατέθηκαν από την Τρίτολη στην Κεντρική Υπηρεσία την 16^η Σεπτεμβρίου 2014. Η Γενική Δ/ση Δασών & Αγροτικών Υποθέσεων της Α.Δ. Πελοποννήσου, Δυτ. Ελλάδας & Ιονίου με έγγραφα της (117346/6025/10-9-2014 και 128778/6417/30-9-2014) ζήτησε από την Κ.Υ του ΝΣΚ να προτείνει νέα μέλη για τη συμμετοχή τους στην εν λόγω ΕΠΕΑ. Το ΝΣΚ με το αρ. 4906/14-01-2015 έγγραφο του Προέδρου του επικαλείται την αδυναμία συμμετοχής μελών του (φόρτος εργασίας, αποκλειστική απασχόληση στις ΕΠΕΑ, μειωμένο προσωπικό που υπηρετεί στο Ν.Σ.Κ.) και όπως εξάλλου αναφέρει οι ΕΠΕΑ δεν συγκροτούνται αποκλειστικά από μέλη του ΝΣΚ αλλά και από δικηγόρους μέλη των οικείων Δικηγορικών Συλλόγων (άρθρο 18 του ν. 3889/2010 ως ίσχυε). Η Γενική Δ/ση Δασών & Αγροτικών Υποθέσεων της Α.Δ. Πελοποννήσου, Δυτ. Ελλάδας & Ιονίου με έγγραφα της (αρ. 40551/2412/3-4-2015, 117346/6025/10-9-2015, 27534/1279/25-2-2016) ζήτησε από το Δικηγορικό Σύλλογο Τρίτολης τον ορισμό μελών για συμμετοχή στην ΕΠΕΑ χωρίς, από τα στοιχεία που μας απεστάλησαν, να προκύπτει ότι έχει λάβει απάντηση.

⁴⁰ Συνολικά κατατέθηκαν 49 αντιρρήσεις, αλλά οι 20 αφορούσαν στην ίδια έκταση

προαναφερόμενο χρονικό διάστημα, κατά το οποίο υπήρχε πλήρης συγκρότηση της Επιτροπής, κρίνεται ως επαρκές για την εξέταση του συγκεκριμένου αριθμού των αντιρρήσεων και η, κατ'άρθρο 2 του π.δ. 187/2000, αρμόδια για την παρακολούθηση της διαδικασίας των Δασικών Χαρτών Δ/ση Συντονισμού και Επιθεώρησης Δασών δεν προέβη σε ενέργειες ώστε να λειτουργήσει η ΕΠ.Ε.Α.

Επιπλέον, όμως, παρά το γεγονός ότι ο σχετικός Δ.Χ. θεωρήθηκε με την αριθ. 20911/330/22-10-2012 απόφαση της Δ/σης Δασών Ν. Αρκαδίας και το χρονικό διάστημα ολοκλήρωσης των αντιρρήσεων έληξε στις **12-8-2013**, ο Δ.Χ. κυρώθηκε μερικά [για τα τμήματά του για τα οποία δεν κατατέθηκαν αντιρρήσεις (με πράσινο περίγραμμα και πράσινη διαγράμμιση, κατά τα οριζόμενα στο άρθρο 17 παρ. 2 του Ν.3889/2010, ως ίσχυε)] με την αριθ. 38719/857/9-5-2016 απόφαση του Γεν. Γραμματέα της οικείας Αποκεντρωμένης Διοίκησης και δημοσιεύτηκε στην Εφημερίδα της Κυβερνήσεως στο ΦΕΚ 146/Δ/30-5-2016. Δηλαδή, με καθυστέρηση τριών (3) περίπου ετών και ενώ ήταν σε εξέλιξη ο παρών έλεγχος.

ii) στην Π.Ε. Λακωνίας (1 Δ.Χ.)⁴¹, η ΕΠ.Ε.Α. συγκροτήθηκε με την αριθ. 136509/7971/11-11-2013 απόφαση του Γεν. Γραμματέα της οικείας Αποκεντρωμένης Διοίκησης, πλην όμως ουδέποτε λειτούργησε. Ερωτηθείσα σχετικά η Δ/ση Συντονισμού και Επιθεώρησης Δασών της οικείας Αποκεντρωμένης Διοίκησης ανέφερε ότι πραγματοποιήθηκε ανασυγκρότηση της Επιτροπής δύο φορές, με τις αριθ. 22174/1097/18-2-2014 και 2533/139/11-1-2016 αποφάσεις του άνω οργάνου, λόγω αλλαγής του μέλους με ειδικότητα Αγρονόμου και Τοπογράφου Μηχικού, αλλά και του Γενικού Γραμματέα της Αποκεντρωμένης Διοίκησης, στην πρώτη περίπτωση και λόγω αλλαγής του Προέδρου της Επιτροπής στη δεύτερη περίπτωση.

⁴¹ Σύμφωνα με το αρ. 209085/10-11-2016 έγγραφο της Δ/σης Συντονισμού & Επιθεώρησης Δασών της Αποκεντρωμένης Διοίκησης Πελοποννήσου, Δυτ. Ελλάδας & Ιονίου (Α.Δ.Π.Δ.Ε.&Ι.) και από στοιχεία που μας είχαν ήδη σταλεί η πρώτη επιτροπή συστάθηκε το 2013 και συγκεκριμένα στις 11-11-2013 παίρνοντας αριθμό πρωτοκόλλου της απόφασης 136509/7671 και ΑΔΑ ΒΛΓ6ΟΡ1Φ-ΧΣΓ. Λόγω θανάτου μέλους της ΕΠ.Ε.Α στις 13-01-2014 συγκροτήθηκε εκ νέου η επιτροπή με μοναδική αλλαγή τον θανόντα και με αριθμό πρωτοκόλλου της απόφασης 3470/182/13-01-2014. Η εν λόγω απόφαση εστάλη για δημοσίευση στο εθνικό τυπογραφείο αλλά επεστράφη λόγω της εν τω μεταξύ αλλαγής του Γενικού Γραμματέα της Α.Δ.Π.Δ.Ε.&Ι.. Η απόφαση με αριθμό πρωτοκόλλου 22174/1097/18-02-2014 και ΑΔΑ ΒΙΚΘΟΡ1Φ-Ο9Η υπεγράφη από τον νέο Γενικό Γραμματέα και εστάλη προς δημοσίευση στο εθνικό τυπογραφείο.

Με το αρ. 661/8-9-2014 έγγραφο του Δικαστικού Γραφείου Σπάρτης του ΝΣΚ ενημερώνεται η Αποκεντρωμένη Διοίκηση Πελοποννήσου, Δυτ. Ελλάδας & Ιονίου ότι μετατίθεντο από 16-9-2014 τα δύο μέλη του ΝΣΚ που συμμετείχαν στη ΕΠ.Ε.Α.

Με το αρ. 115874/5966/8-9-2014 έγγραφο της η Δ/ση Συντονισμού & Επιθεώρησης Δασών ζήτησε από το ΝΣΚ τον ορισμό δύο μελών του για συμμετοχή στην ΕΠ.Ε.Α του δ.χ. της περιοχής της Δ.Κ. Σπαρτιατών της Π.Ε. Λακωνίας. Με το αρ. 4734/14-1-2015 έγγραφο του ο Πρόεδρος του ΝΣΚ αναφέρει, μεταξύ άλλων, ότι : α) η απασχόλησή των μελών του ΝΣΚ με τα έργα των Επιτροπών επιβαρύνει και δυσχεραίνει υπέρμετρα την άσκηση των κυρίων καθηκόντων τους, β) οι ΕΠ.Ε.Α μπορούν να συγκροτηθούν με τη συμμετοχή ενός δικηγόρου μέλους του Δικηγορικού Συλλόγου για τους οποίους όπως προβλέπεται από τις ισχύουσες διατάξεις (άρθρα 18 παραγρ. 4 του ν. 3889/2010 και 21 παραγρ. 1 του ν.4024/2011) μπορεί με απόφαση του καθ' ύλην αρμοδίου Υπουργού να καθορισθεί αποζημίωση, η οποία να καλύπτεται στο σύνολό της από το ειδικό τέλος καταθέσεως αντιρρήσεων και γ) ζητά τέλος την αντικατάσταση των μελών του ΝΣΚ, που έχουν ορισθεί ως μέλη των ΕΠ.Ε.Α, από δικηγόρους μέλη του οικείου Δικηγορικού Συλλόγου.

Η Δ/ση Συντονισμού & Επιθεώρησης Δασών με το αρ. 39880/2349/2-4-2015 έγγραφο της ζήτησε δύο (2) μέλη του Δικηγορικού Συλλόγου Σπάρτης προκειμένου να συμμετάσχουν στην ΕΠ.Ε.Α. Ο Δικηγορικός Σύλλογος Σπάρτης με το αρ. 3500/29-10-2015 έγγραφο του γνώρισε στη Δ/ση Συντονισμού & Επιθεώρησης Δασών τα ονόματα δύο μελών του (χωρίς λοιπά στοιχεία) για τη συμμετοχή ως τακτικό και αναπληρωματικό μέλος στην ΕΠ.Ε.Α. Τα λοιπά στοιχεία των μελών (πατρώνυμο, α.δ.τ. και επάγγελμα) ζητήθηκαν με το αρ. 162667/8547/1-12-2015 έγγραφο της Δ/σης Συντονισμού & Επιθεώρησης Δασών.

Η τελευταία ανασυγκρότηση επιτροπής πραγματοποιήθηκε με την αρ. 2533/139/11-01-2016 και ΑΔΑ 7Λ2ΣΟΡ1Φ-ΑΝΦ απόφαση του ασκούντα καθήκοντα Γεν. Γραμματέα της Α.Δ.Π.Δ.Ε.&Ι..

Ωστόσο και σε αυτή την περίπτωση σημειώνεται ότι η μετάθεση του Προέδρου της Επιτροπής, ως είχε ορισθεί με την αριθ. 22174/1097/18-2-2014 απόφαση, πραγματοποιήθηκε στις 08.09.2014, ήτοι μετά πάροδο επτά (7) περίπου μηνών από τον τελευταίο ορισμό του. Δεδομένου δε, ότι μετά την ανάρτηση του Δ.Χ. είχαν κατατεθεί εννέα (9) αντιρρήσεις, κατά την άποψή μας, το προαναφερόμενο χρονικό διάστημα, κατά το οποίο υπήρχε πλήρης συγκρότηση της Επιτροπής, κρίνεται ως επαρκές για την εξέταση του συγκεκριμένου αριθμού των αντιρρήσεων και η, κατ' άρθρο 2 του π.δ. 187/2000, αρμόδια για την παρακολούθηση της διαδικασίας των Δασικών Χαρτών Δ/ση Συντονισμού και Επιθεώρησης Δασών δεν προέβη σε ενέργειες ώστε να λειτουργήσει η ΕΠ.Ε.Α.

Επιπρόσθετα, όπως προαναφέρθηκε, με την αριθ. 2533/139/11.01.2016 απόφαση του Γεν. Γραμματέα της οικείας Αποκεντρωμένης Διοίκησης συγκροτήθηκε, εκ νέου, η ΕΠ.Ε.Α για την εξέταση των εννέα (9) αντιρρήσεων που είχαν κατατεθεί. Πλην όμως, σύμφωνα με τα αναφερόμενα στο αριθ. 209085/10.11.2016 έγγραφο του Προϊσταμένου της Δ/σης Συντονισμού και Επιθεώρησης Δασών, «η επιτροπή δεν λειτούργησε λόγω προβλημάτων υγείας του προέδρου ...». Συνεπώς, ενώ έχει παρέλθει χρονικό διάστημα ένδεκα (11) μηνών από τη συγκρότηση της Επιτροπής και ενώ έχει οριστεί και αναπληρωματικό μέλος του Προέδρου αυτής, το προαναφερόμενο όργανο δεν προέβη στις κατ' άρθρο 2 παρ. στ και θ του Π.Δ. 187/2000 ενέργειές του, αφού, έως τη σύνταξη της παρούσας, δεν έχει μεριμνήσει ώστε η ΕΠ.Ε.Α Νομού Λακωνίας να λειτουργήσει με Πρόεδρο τον αναπληρωτή του αντίστοιχου τακτικού μέλους.

Επιπλέον, ως προς την κύρωση του Δ.Χ. του Νομού Μεσσηνίας αναφέρεται ότι ενώ η εκδίκαση των αντιρρήσεων, που είχαν κατατεθεί, είχε ολοκληρωθεί από τις 08.10.2012, η απόφαση του Γενικού Γραμματέα της οικείας Αποκεντρωμένης Διοίκησης (με αριθ. 62763/1693/20-7-2016 ΦΕΚ 214/Δ/10-8-2016) για την ολική κύρωση του Δ.Χ. δημοσιεύθηκε σε ΦΕΚ στις 10.08.2016 (οπότε ο Δ.Χ. κηρύχθηκε οριστικός), δηλαδή μετά από πάροδο τεσσάρων (4) περίπου ετών και αφού είχαν ζητηθεί σχετικά στοιχεία από το ΣΕΕΔΔ στο πλαίσιο της παρούσας Επιθεώρησης.

γ) στην Α.Δ. Αττικής⁴² (6 Δ.Χ.) με σύνολο 4.050 κατατιθέμενων αντιρρήσεων, συγκροτήθηκαν (τελικά) πέντε (5) ΕΠ.Ε.Α., με τις αριθ. 1390/13.06.2013,

⁴² Από το αρ. 811/29-3-2016 έγγραφο της Δ/σης Συντονισμού & Επιθεώρησης Δασών της Α.Δ. Αττικής αλλά και από συμπληρωματικά στοιχεία που μας απέστειλε η εν λόγω Δ/ση κατά τη διάρκεια της επιθεώρησης-ελέγχου διαπιστώθηκαν μεταξύ άλλων τα εξής: α) με το αρ. 592/6-4-2011 έγγραφο της απηύθυνε αίτημα στο ΝΣΚ για τη συμμετοχή μελών του στις ΕΠ.Ε.Α το οποίο και έγινε αποδεκτό (αρ. 64018/2011/21-4-2011 έγγραφο του ΝΣΚ), β) με το αρ. 305/24-2-2011 έγγραφο της απηύθυνε αίτημα στους Δικηγορικούς Συλλόγους Αθηνών και Πειραιώς για το οποίο μας ανέφερε ότι δεν έλαβε απάντηση, γ) με τις αρ. 1080 έως 1084/3-6-2011 (Επανάληψη στο ορθό 10-6-2011) Αποφάσεις του Γεν. Γραμματέα συγκροτήθηκαν 5 Επιτροπές Εξέτασης Αντιρρήσεων για τις Δ.Κ. Μαραθώνα, Νέας Πεντέλης (1 Επιτροπή) και Πεντέλης (2 Επιτροπές), δ) με το αρ. 1071/5-6-2012 απέστειλε τις ως άνω αποφάσεις προς δημοσίευση στο Εθνικό Τυπογραφείο, ε) με τα αρ. Δ 81652-81656/15-6-2012 έγγραφα του το Εθνικό Τυπογραφείο επέστρεψε αδημοσίευτες τις Αποφάσεις του Γεν. Γραμματέα σύμφωνα με το άρθρο 9 παρ. 3 του ν. 3469/2006 (ελλιπή στοιχεία μελών επιτροπής), στ) με το αρ. 1225/28-6-2012 η Δ/ση Συντονισμού & Επιθεώρησης Δασών απηύθυνε ερώτημα στη Δ/ση Δασικών Χαρτών της Ειδικής Γραμματείας Δασών, επειδή στην 199284/707/14-12-2010 απόφαση Υφυπουργού ΠΕΚΑ (ως ίσχυε) αλλά και στο Υπόδειγμα ΣΤ1 (απόφαση συγκρότησης ΕΠ.Ε.Α), που συνόδευε, μεταξύ άλλων, την απόφαση, δεν αναφερόταν η ανάγκη δημοσίευσης στη Εφημερίδα της Κυβέρνησης των αποφάσεων συγκρότησης ΕΠ.Ε.Α, αν υφίσταται η αναγκαιότητα δημοσίευσης των εν λόγω αποφάσεων στη Εφημερίδα της Κυβέρνησης με αναλυτικά στοιχεία των μελών που συμμετέχουν σε αυτές όπως επιτάσσει το άρθρο 9 παρ. 3 του ν. 3469/2006, ζ) στο αρ. 17284/470/12-7-2012 έγγραφο της Δ/σης Δασικών Χαρτών της Ειδικής Γραμματείας Δασών του ΥΠΕΚΑ αναφέρεται ότι σύμφωνα με τις ισχύουσες διατάξεις (άρθρο 9 παρ. 3 του ν.3469/2006) πρέπει στα στοιχεία

των μελών που ορίζονται στις ΕΠΕΑ και αναγράφονται στις αποφάσεις συγκρότησης να περιλαμβάνεται το πατρώνυμο, ο α.δ.τ. ή διαβατηρίου και το επάγγελμα, και οι εν λόγω αποφάσεις να δημοσιεύονται στην Εφημερίδα της Κυβέρνησης (άρθρο 5 παραγρ. ιβ του ν.3469/2006) σύμφωνα με το τροποποιημένο Υπόδειγμα ΣΤ1 (απόφαση συγκρότησης ΕΠΕΑ) της 199284/707/14-12-2010 απόφασης Υφυπουργού ΠΕΚΑ (ΦΕΚ 2159B') οπότε προέκυπτε η ανάγκη επανέκδοσης των αποφάσεων συγκρότησης ΕΠΕΑ, η) τα ως άνω στοιχεία ζητήθηκαν από το ΝΣΚ για τα μέλη του που συμμετείχαν στις ΕΠΕΑ (αρ.1507/25-7-2012 έγγραφο της Δ/σης Συντονισμού & Επιθεώρησης Δασών) το οποίο ανταποκρινόμενο τα απέστειλε στην Α.Δ. Αττικής με το αρ. 99984/13-9-2012 έγγραφό του, θ) με τις αρ.1388 έως 1392/13-6-2013 Αποφάσεις του Γεν. Γραμματέα που δημοσιεύθηκαν στο ΦΕΚ 296/ΥΟΔΔ/21-6-2013 συγκροτήθηκαν εκ νέου 5 Επιτροπές Εξέτασης Αντιρρήσεων για τις Δ.Κ. Μαραθώνα, Νέας Πεντέλης και Πεντέλης με προέδρους τα μέλη του ΝΣΚ, ι) με σειρά εγγράφων (1415/17-6-2013, 2203/24-9-2013, 2271/30-9-2013) της Δ/σης Συντονισμού & Επιθεώρησης Δασών προς τις Δ/σεις Οικονομικού, Πληροφορικής και Επικοινωνιών της Α.Δ. Αττικής, τη Δ/ση Δασικών Χαρτών του ΥΠΕΚΑ αλλά και το Γραφείο του Ειδικού Γραμματέα Δασών, ζητήθηκε η εγκατάσταση υπολογιστών, τηλεφώνων, δικτύων κλπ για τη δυνατότητα έναρξης λειτουργίας των ΕΠΕΑ, χαρακτηρίζοντας το θέμα ως εξαιρετικά επείγον, ια) με τα αρ.2029 έως 2033/5-9-2013 έγγραφα της Δ/σης Συντονισμού & Επιθεώρησης Δασών εστάλησαν προσκλήσεις στους προέδρους μέλη των ΕΕΔΑ για παραλαβή αιθουσών, υλικοτεχνικής υποδομής αντιρρήσεων κλπ ώστε να ήταν εφικτή η λειτουργία των ΕΕΔΑ από τον Οκτώβριο του 2013, ιβ) με το αρ. 137598/22-10-2013 έγγραφο του Προέδρου του ΝΣΚ προς την Α.Δ. Αττικής, που κοινοποιείται στους προέδρους (Νομικούς Συμβούλους του Κράτους) των ΕΠΕΑ, αναφέρει μεταξύ άλλων ότι οι Νομικοί Σύμβουλοι του Κράτους ορίστηκαν ως Πρόεδροι των ΕΠΕΑ με τις 1388 έως 1392/13.06.2013 αποφάσεις του Γεν. Γραμματέα της Α.Δ. Αττικής με βάση τα αρ.64018/21-4-2011 και 99984/13-9-2012 έγγραφα του ΝΣΚ που εκδόθηκαν σε χρόνο παρωχημένο σε σχέση με το χρόνο των αποφάσεων συγκρότησης των Επιτροπών, περαιτέρω προκύπτει η σχεδόν αποκλειστική απασχόλησή τους με τα έργα των Επιτροπών, που καθιστά σχεδόν αδύνατη την άσκηση των κύριων καθηκόντων τους. Εξάλλου, αναφέρεται, οι ΕΠΕΑ μπορούν να συγκροτηθούν με τη συμμετοχή ενός δικηγόρου μέλους του Δικηγορικού Συλλόγου για τους οποίους όπως προβλέπεται από τις ισχύουσες διατάξεις (άρθρα 18 παρ. 4 του ν. 3889/2010 και 21 παρ. 1 του ν.4024/2011) μπορεί με απόφαση του καθ' ύλην αρμοδίου Υπουργού να καθορισθεί αποζημίωση, η οποία να καλύπτεται στο σύνολό της από το ειδικό τέλος καταθέσεως αντιρρήσεων. Ζητείται τέλος η αντικατάσταση των μελών του ΝΣΚ, που έχουν ορισθεί ως μέλη των ΕΠΕΑ, από δικηγόρους μέλη του οικείου Δικηγορικού Συλλόγου, ιγ) στο αρ. 2535/29-10-2013 έγγραφο της Δ/σης Συντονισμού & Επιθεώρησης Δασών με αποδέκτες μεταξύ άλλων το Γεν. Γραμματέα, το Γεν. Δ/ντή Δασών & Αγροτικών Υποθέσεων της Α.Δ. Αττικής, την Ειδική Γραμματεία Δασών και το ΝΣΚ, με θέμα «αδυναμία συγκρότησης επιτροπών εξέτασης αντιρρήσεων των δασικών χαρτών» αναφέρεται μεταξύ άλλων ότι η συγκρότηση των επιτροπών καθυστέρησε σημαντικά για λόγους που είχαν σχέση με τη δημοσίευση στο ΦΕΚ των αρχικών συγκροτηθεισών επιτροπών αλλά και την σημαντική καθυστέρηση εκ νέου αποστολής των ονομάτων και στοιχείων των μηχανικών από την Κεντρική Υπηρεσία του ΥΠΕΚΑ για να είναι εφικτή η δημοσίευση των επιτροπών σε ΦΕΚ, αναφέρεται επίσης ότι εκκρεμούν ενέργειες που αφορούν την εγκατάσταση ηλεκτρονικού εξοπλισμού και διαδικτυακής σύνδεσης στις αίθουσες που θα εγκατασταθούν οι επιτροπές. Στο ίδιο έγγραφο γίνεται αναφορά στο έγγραφο (αρ. 137598/22-10-2013) του Προέδρου του ΝΣΚ καθώς και στην μη ανταπόκριση των Δικηγορικών Συλλόγων Αθηνών Πειραιώς για τη συμμετοχή μελών τους στις ΕΠΕΑ, καταλήγει δε στο ότι είναι αδύνατη η έναρξη λειτουργίας των ΕΠΕΑ και ζητά ενέργειες και υποδείξεις προκειμένου να αρθεί το αδιέξοδο, ιδ) με το αρ. 1615/139376/10-12-2013 έγγραφό του ο Ειδικός Γραμματέας Δασών ενημέρωσε τον Γενικό Γραμματέα της Α.Δ. Αττικής ότι λόγω μετακόμισης του ΕΛΓΟ ΔΗΜΗΤΡΑ και της Ειδικής Γραμματείας Δασών στο κτίριο που είχε προγραμματιστεί να λειτουργήσουν οι ΕΠΕΑ δεν μπορούν πλέον να διατεθούν οι χώροι, για τους οποίους προφορικά είχε δεσμευτεί, για τη λειτουργία των ΕΠΕΑ, ιε) η Δ/ση Συντονισμού & Επιθεώρησης Δασών της Α.Δ. Αττικής επανήλθε, μετά διαμαρτυρία πολίτη, με νέα έγγραφα (1703/10-7-2014 & 746/27-3-2015) προς το Γεν. Γραμματέα, το Γεν. Δ/ντή Δασών & Αγροτικών Υποθέσεων της Α.Δ. Αττικής και την Ειδική Γραμματεία Δασών του ΥΠΕΚΑ αναφέροντας μεταξύ άλλων ότι οι λόγοι αδυναμίας λειτουργίας των ΕΠΕΑ οφείλονται κυρίως στη πρόταση του ΝΣΚ για αντικατάσταση των μελών του από τις επιτροπές με δικηγόρους χωρίς όμως να έχει εκδοθεί η σχετική ΚΥΑ για το καθορισμό της αμοιβής τους, αναφέρεται επίσης ότι και οι προβλεπόμενοι χώροι για τη λειτουργία των ΕΠΕΑ δεν ήταν πλέον δυνατόν να διατεθούν για το σκοπό αυτό, ιστ) με έγγραφά του (28574/15586/24-4-2015, 63601/35180/14-9-2015 & 76105/41674/13-10-2015) ο Γεν. Διευθυντής Δασών & Αγροτικών Υποθέσεων προς τη Γεν. Δ/ση Ανάπτυξης & Προστασίας Δασών & Αγροπεριβάλλοντος του ΥΠΑΠΕΝ επισημαίνει εκ νέου την αδυναμία λειτουργίας των ΕΠΕΑ και παρακαλεί για ενέργειες της κεντρικής υπηρεσίας προς επίλυση του προβλήματος, ις) με το αρ. 2489/5-11-2015 έγγραφο της Δ/σης Συντονισμού & Επιθεώρησης Δασών της Α.Δ. Αττικής που υπογράφει η ασκουσα χρέη Γεν. Γραμματέα ζητήθηκε από το ΝΣΚ η συμμετοχή των μελών του στις ΕΠΕΑ έστω και με μερική

2310/03.10.2013, 2309/03.10.2013, 1389/13.06.2013 και 2308/03.10.2013 αποφάσεις του Γεν. Γραμματέα της Αποκεντρωμένης Διοίκησης Αττικής. Οι ΕΠΕΑ αυτές είχαν ως έργο την εξέταση των αντιρρήσεων κατά του περιεχομένου των Δ.Χ. των Κοινοτήτων Μαραθώνα (η πρώτη και η δεύτερη, για 1.962 αντιρρήσεις), Πεντέλης (η τρίτη και η τέταρτη, για 655 αντιρρήσεις) και Νέας Πεντέλης (η πέμπτη, για 351 αντιρρήσεις), δηλαδή των τριών (3) Δ.Χ. εκ των έξι (6) που συνολικά είχαν αναρτηθεί. Οι λοιποί 3 Δ.Χ. αφορούν στις Κοινότητες Φυλής (με 227 αντιρρήσεις), Δροσιάς (με 210 αντιρρήσεις) και Κηφισιάς (με 645 αντιρρήσεις). Από τα στοιχεία που συγκεντρώθηκαν για τη συγκεκριμένη περίπτωση προέκυψε ότι, ενώ με παλαιότερες αποφάσεις του Γενικού Γραμματέα της οικείας Αποκεντρωμένης Διοίκησης⁴³ είχε οριστεί ότι στο έργο των ΕΠΕΑ για τους Δ.Χ. των Κοινοτήτων Μαραθώνα, Πεντέλης και Νέας Πεντέλης θα συμπεριλαμβάνεται και η εξέταση των αντιρρήσεων κατά του περιεχομένου των Δ.Χ. και των λοιπών 3 Κοινοτήτων, στις προαναφερόμενες αποφάσεις του έτους 2013 δεν γίνεται ουδεμία σχετική πρόβλεψη, με συνέπεια, για την εξέταση των 1.082 αντιρρήσεων⁴⁴, να υφίσταται εκκρεμότητα για χρονικό διάστημα πλέον των τριών (3) ετών. Παράλληλα όμως και οι πέντε (5) συγκροτηθείσες ΕΠΕΑ ουδέποτε λειτούργησαν. Ως ανέφερε η Δ/ση Συντονισμού και Επιθεώρησης Δασών, κύριος λόγος για τη μη λειτουργία των ΕΠΕΑ και για την ως εκ τούτου υφιστάμενη εκκρεμότητα στην εξέταση των 4.050 αντιρρήσεων, ήταν το αίτημα του ΝΣΚ για αντικατάσταση των μελών του από τις ΕΠΕΑ, με δικηγόρους και η μη πρόταση δικηγόρου από τους οικείους Δικηγορικούς Σύλλογους προς ορισμό δικηγόρων ως μελών των Επιτροπών, στη θέση των Παρέδρων του ΝΣΚ.

απασχόληση. Το ΝΣΚ με το αρ. 35077/26-2-2016 έγγραφό του παρέμεινε στη θέση που είχε εκφράσει (αρ. 137598/22-10-2013 έγγραφό του) για την αντικατάσταση των μελών του στις ΕΠΕΑ από δικηγόρους.

⁴³ Α) Με την αριθ. 740/06.04.2012 απόφαση ορίστηκε ότι η ΕΠΕΑ που είχε αρχικά συγκροτηθεί για την Δημοτική Κοινότητα Νέας Πεντέλης με τις αποφάσεις με αριθ. 1082/3-6-2011 και αριθ. 1082/3-6-2011 (επανάληψη στο ορθό την 10-6-2011) θα εξετάσει και τις αντιρρήσεις της Δημοτικής Κοινότητας Φυλής. Οι αποφάσεις αυτές θεωρήθηκαν άκυρες γιατί δεν είχαν δημοσιευτεί στην Εφημερίδα της Κυβέρνησης. Η ΕΠΕΑ Νέας Πεντέλης επανασυγκροτήθηκε με την απόφαση οικ. 1392/13-6-2013 και την τροπ. αριθ. οικ. 2308/3-10-2013 χωρίς στο σώμα της απόφασης να αναφέρεται ότι στο έργο της επιτροπής περιλαμβάνεται και ο έλεγχος των αντιρρήσεων της Δ.Κ. Φυλής. Η επιτροπή αυτή ουδέποτε λειτούργησε, συνεπώς δεν κρίθηκε σκόπιμο να ορισθεί εκ νέου και ως ΕΠΕΑ Δημοτικής Κοινότητας Φυλής. Επίσης λόγω της μη συμμετοχής του Ν.Σ.Κ. δεν ήταν δυνατή η συγκρότηση νέας ΕΠΕΑ Δημοτικής Κοινότητας Φυλής. Β) Με την αριθ. οικ. 1347/10-7-2012 απόφαση ορίστηκε ότι η ΕΠΕΑ που είχε αρχικά συγκροτηθεί για την Δημοτική Κοινότητα Πεντέλης με τις αποφάσεις με αριθ. 1084/3-6-2011 και την αριθ. 1084/3-6-2011 (επανάληψη στο ορθό την 10-6-2011) θα εξετάσει και τις αντιρρήσεις της Δημοτικής Κοινότητας Δροσιάς. Οι αποφάσεις αυτές θεωρήθηκαν άκυρες γιατί δεν είχαν δημοσιευτεί στην Εφημερίδα της Κυβέρνησης. Για την Δημοτική Κοινότητα Πεντέλης επανασυγκροτήθηκαν δύο επιτροπές με τις αποφάσεις αριθ. οικ. 1388/13-6-2013 (τροπ. αριθ. οικ. 2309/3-10-2013) και αριθ. οικ. 1389/13-6-2013 χωρίς στο σώμα των αποφάσεων να αναφέρεται ότι στο έργο της επιτροπής περιλαμβάνεται και ο έλεγχος των αντιρρήσεων της Δ.Κ. Δροσιάς. Οι επιτροπές αυτές ουδέποτε λειτούργησαν, συνεπώς δεν κρίθηκε σκόπιμο να ορισθεί εκ νέου μία εξ αυτών ως ΕΠΕΑ Δημοτικής Κοινότητας Δροσιάς. Επίσης λόγω της μη συμμετοχής του Ν.Σ.Κ. δεν ήταν δυνατή η συγκρότηση νέας ΕΠΕΑ Δημοτικής Κοινότητας Δροσιάς. Γ) Με την αριθ. οικ. 1386/12-7-2012 απόφαση ορίστηκε ότι η ΕΠΕΑ που είχε αρχικά συγκροτηθεί για την Δημοτική Κοινότητα Μαραθώνα με τις αποφάσεις αριθ. 1081/3-6-2011 και την αριθ. 1081/3-6-2011 (επανάληψη στο ορθό την 10-6-2011) θα εξετάσει και τις αντιρρήσεις της Δημοτικής Κοινότητας Κηφισιάς. Οι αποφάσεις αυτές θεωρήθηκαν άκυρες γιατί δεν είχαν δημοσιευτεί στην Εφημερίδα της Κυβέρνησης. Για την Δημοτική Κοινότητα Μαραθώνα επανασυγκροτήθηκαν δύο επιτροπές με τις αποφάσεις αριθ. οικ. 1391/13-6-2013 τροπ. αριθ. οικ. 2310/3-10-2013) και αριθ. οικ. 1390/13-6-2013 χωρίς στο σώμα των αποφάσεων να αναφέρεται ότι στο έργο της επιτροπής περιλαμβάνεται και ο έλεγχος των αντιρρήσεων της Δ.Κ. Κηφισιάς. Οι επιτροπές αυτές ουδέποτε λειτούργησαν, συνεπώς δεν κρίθηκε σκόπιμο να ορισθεί εκ νέου μία εξ αυτών ως ΕΠΕΑ Δημοτικής Κοινότητας Κηφισιάς. Επίσης λόγω της μη συμμετοχής του Ν.Σ.Κ. δεν ήταν δυνατή η συγκρότηση νέας ΕΠΕΑ Δημοτικής Κοινότητας Κηφισιάς.

⁴⁴ Δηλαδή: 227 της Φυλής + 210 της Δροσιάς + 645 της Κηφισιάς = 1.082 αντιρρήσεις.

Ως προς τις αλληπάλληλες συγκροτήσεις των ΕΠΕΑ και λαμβάνοντας υπόψη τα αναφερόμενα στις υποσημειώσεις 42 και 43 της παρούσας, παρατηρείται ότι στις 31.03.2011 τέθηκε σε ισχύ η αριθ. 2/12171/022/11.03.2011 ΚΥΑ Οικονομικών και Περιβάλλοντος Ενέργειας και Κλιματικής Αλλαγής (ΦΕΚ 80/ΥΟΔΔ/31.03.2011) με την οποία ρυθμίζονταν τα ζητήματα της αμοιβής των μελών των ΕΠΕΑ και μεταξύ των άλλων, στην ΚΥΑ οριζόταν ότι «η διάρκεια της παρούσας απόφασης ορίζεται για δύο έτη και ισχύει από τη δημοσίευση εκάστης των αποφάσεων συγκρότησης των ανωτέρω επιτροπών στην Εφημερίδα της Κυβερνήσεως». Συνεπώς, από τον Μάρτιο του έτους 2011 και εντεύθεν οι αποφάσεις περί συγκρότησης των ΕΠΕΑ έπρεπε να δημοσιεύονται σε ΦΕΚ και για το λόγο αυτό να τηρούνται τα ειδικά οριζόμενα στις διατάξεις του άρθρου 9 παρ. 3 του ν.3469/2006 (Εθνικό Τυπογραφείο, Εφημερίς της Κυβερνήσεως και λοιπές διατάξεις), ως προς τα στοιχεία που έπρεπε να περιλαμβάνονται στις αποφάσεις αυτές. Άρα, οι σχετικές αποφάσεις του Γεν. Γραμματέα της οικείας Αποκεντρωμένης Διοίκησης, του έτους 2011, οι οποίες εκδόθηκαν στις 13.06.2011 έπρεπε να αποσταλούν στο Εθνικό Τυπογραφείο προς δημοσίευση και ως εκ τούτου η αρμόδια Δ/ση Συντονισμού και Επιθεώρησης Δασών, που δεν μερίμνησε γι αυτό, προκύπτει ότι δεν προέβη στις ενέργειες αρμοδιότητάς της και ότι η χρονική καθυστέρηση των δύο ετών έως την έκδοση των επομένων σχετικών αποφάσεων είναι αδικαιολόγητη.

Κατόπιν τούτων (και λαμβάνοντας υπόψη τα αναφερόμενα στις υποσημειώσεις 42 και 43 της παρούσας) συνάγονται τα ακόλουθα:

α) φαινόμενο αναποτελεσματικότητας της Δ/σης Συντονισμού και Επιθεώρησης Δασών της Αποκεντρωμένης Διοίκησης Αττικής, καθώς, παρά το γεγονός ότι στις διατάξεις της αριθ. 2/12171/022/11.03.2011 ΚΥΑ ορίζεται η δημοσίευση στην Εφημερίδα της Κυβερνήσεως των αποφάσεων συγκρότησης των ΕΠΕΑ, οι αποφάσεις των ετών 2011 και 2012 του Γεν. Γραμματέα της οικείας Αποκεντρωμένης Διοίκησης περί συγκρότησης των ΕΠΕΑ δεν είχαν ακολουθήσει τον προαναφερόμενο τύπο, με συνέπεια να είναι άκυρες και να πρέπει να εκδοθούν νέες. Επακόλουθο αυτής της παράλειψης και της δημιουργηθείσας αδικαιολόγητης καθυστέρησης στη λειτουργία των ΕΠΕΑ, ήταν το αίτημα του ΝΣΚ για αντικατάσταση των μελών του,

β) η τότε Ειδική Γραμματεία Δασών δεν προέκυψε να προέβη σε συντονισμένες ενέργειες για την εξεύρεση των κατάλληλων χώρων για την εγκατάσταση του αναγκαίου εξοπλισμού προς λειτουργία των ΕΠΕΑ απρόσκοπτα, αφού οι χώροι που διατέθηκαν και εξοπλίστηκαν, ως αναφέρονται στις αποφάσεις του 6^{ου} του έτους 2013, στη συνέχεια δεν ήταν διαθέσιμοι (ως αναφέρεται στο αριθ. 1615/139376/10-12-2013 έγγραφο του Ειδικού Γραμματέα Δασών) και έπρεπε να βρεθούν νέοι για να μεταφερθεί ο εξοπλισμός και να τεθεί εξ αρχής σε λειτουργία, και

γ) μη ανταπόκριση της (πρώην) Ειδικής Γραμματείας Δασών στα επανειλημμένα αιτήματα των Δ/σεων Συντονισμού και Επιθεώρησης Δασών των Αποκεντρωμένων Διοικήσεων Μακεδονίας Θράκης (βλ. υποσημείωση 38 της παρούσας) και Αττικής για εξεύρεση λύσης στα προβλήματα που είχαν ανακύψει ως προς τη λειτουργία των ΕΠΕΑ, αναφέροντας επιπλέον ότι η αριθ. 2/12171/022/2011 ΚΥΑ τέθηκε σε ισχύ τον Μάρτιο του έτους 2011, ενώ σχετική για την εφαρμογή της οδηγία (αριθ. 17284/470/12-7-2012 έγγραφο του Ειδικού Γραμματέα Δασών) εκδόθηκε τον Ιούλιο του έτους 2012, δηλαδή μετά πάροδο πλέον του ενός έτους και αφού της είχε αποσταλεί σχετικό ερώτημα από τη Δ/ση Συντονισμού και Επιθεώρησης Δασών της Αποκεντρωμένης Διοίκησης Αττικής.

Δ. ΣΥΜΠΕΡΑΣΜΑΤΑ

Σύμφωνα με τις διαπιστώσεις της παρούσας οι λόγοι που συνέβαλαν στην έως σήμερα καθυστέρηση ολοκλήρωσης του έργου «Δασικοί Χάρτες» είναι οι ακόλουθοι:

Δ.1. Ως προς τη διαδικασία κατάρτισης, θεώρησης, ανάρτησης και κύρωσης των Δασικών Χαρτών

Δ.1.1. Από την καταγραφή του ισχύοντος, από το έτος 1976 έως σήμερα (δηλαδή για χρονικό διάστημα 40 ετών), νομικού πλαισίου σχετικά με τη σύνταξη, θεώρηση, ανάρτηση και κύρωση των Δασικών Χαρτών προέκυψε η ανά σύντομα χρονικά διαστήματα αλλαγή του, ως καταγράφεται στον ακόλουθο πίνακα.

ν. 248/1976	<i>"Περί φύλλου καταγραφής, Μητρώου ιδιοκτησίας και οριοθεσίας των δασικών εκτάσεων και προστασίας των Δημοσίων Δασικών Εκτάσεων".</i>
ν. 998/1979	<i>"Περί προστασίας των δασών και των δασικών εν γένει εκτάσεων της Χώρας".</i> Περιέλαβε ειδικές διατάξεις για τη φωτογράφιση και χαρτογράφιση των δασών και των δασικών εκτάσεων, τη σύνταξη δασικών χαρτών και την κατάρτιση δασολογίου (άρθρα 11-13).
π.δ. 1141/1980	<i>"Περί φωτογραφήσεως και χαρτογραφήσεως των δασών και δασικών εκτάσεων και δασολογίου της Χώρας".</i> Καθορίστηκαν, μεταξύ άλλων, τα τεχνικά χαρακτηριστικά, επί τη βάσει των οποίων θα καταρτισθούν οι δασικοί χάρτες, ενώ ρυθμίσθηκαν τα της διαδικασίας, κατάρτισης και τήρησης του Γενικού Δασολογίου.
ΣτΕ 2818/1997	Με την απόφαση αυτή ακυρώθηκε η παράλειψη της Διοίκησης να καταρτίσει το Εθνικό Δασολόγιο, ως είχε υποχρέωση δυνάμει των ισχυουσών, κατά το χρόνο εκείνο, διατάξεων των άρθρων 24 του Συντάγματος και 11-14 του ν. 998/1979, καθ' όσον παρήλθε χρόνος πέραν του ευλόγου, ήτοι πέραν της δεκαετίας από την ολοκλήρωση του οικείου κανονιστικού πλαισίου με το π.δ. 1141/1980, χωρίς να ολοκληρωθεί η κατάρτισή του.
ν. 2664/1998	<i>"Εθνικό Κτηματολόγιο και άλλες διατάξεις".</i> Ο νόμος αυτός προέβη εκ νέου στη ρύθμιση της προστασίας των δασικών εκτάσεων με τη λήψη μέτρων που συνίστανται στη χαρτογράφησή τους κατόπιν κρίσεως του δασικού χαρακτήρα τους από δασολόγους, την υποβολή αντιρρήσεων ενώπιον ειδικών δασικών διοικητικών αρχών, καθώς και την προσωρινή επίλυση των αμφισβητήσεων κατά τη διαδικασία του άρθρου 14 του ν. 998/1979 μέχρι την κατάρτιση των δασικών χαρτών, χορηγήθηκε δε η δυνατότητα κίνησης της διαδικασίας από την Κτηματολόγιο Α.Ε. σε περιοχές που κηρύσσονται υπό κτηματογράφιση και στερούνται δασικών χαρτών (άρθρα 27 και 28).

Αναθεωρημένο Σύνταγμα Ψήφισμα της 6ης Απριλίου 2001 της Ζ' Αναθεωρητικής Βουλής	Στο άρθρο 24 παρ. 1 προστέθηκε ότι «η σύνταξη δασολογίου συνιστά υποχρέωση του Κράτους».
ν. 3208/2003	«Προστασία των δασικών οικοσυστημάτων, κατάρτιση δασολογίου, ρύθμιση εμπραγμάτων δικαιωμάτων επί δασών και δασικών εν γένει εκτάσεων και άλλες διατάξεις». Με το άρθρο 1 επήλθε τροποποίηση στα κριτήρια ορισμού έκτασης ως δάσους ή δασικής εν γένει έκτασης, με το άρθρο 3 ορίστηκε η κατάρτιση και τήρηση δασολογίου εντός προθεσμίας πέντε μηνών από την κύρωση των δασικών χαρτών και με το άρθρο 5 τροποποιήθηκαν και συμπληρώθηκαν οι διατάξεις των άρθρων 27 και 28 του ν.2664/1998.
97414/754/6.9.20 07 Κ.Υ.Α	Καθορισμός των τεχνικών προδιαγραφών κατάρτισης των δασικών χαρτών, με βάση τις διατάξεις του ν.3208/2003.
ν. 3818/2010	«Προστασία δασών και δασικών εκτάσεων του Νομού Αττικής, σύσταση Ειδικής Γραμματείας Επιθεώρησης Περιβάλλοντος και Ενέργειας και λοιπές διατάξεις» με το άρθρο 9 του ν. 3818/2010 καταργήθηκαν οι, από το έτος 2008, δικαστικώς αμφισβητούμενες διατάξεις του ν. 3208/2003.
ν. 3889/2010	«Χρηματοδότηση Περιβαλλοντικών Παρεμβάσεων, Πράσινο Ταμείο, Κύρωση Δασικών Χαρτών και άλλες διατάξεις». Καταργήθηκαν οι διατάξεις του άρθρου 27 του ν. 2664/1998, καθώς με τα άρθρα 13-22 αυτού προβλέφθηκε νέα διαδικασία κατάρτισης των δασικών χαρτών, η οποία κατέλαβε κάθε εκκρεμή διαδικασία κατάρτισης.
ν. 4030/2011	«Νέος τρόπος έκδοσης αδειών δόμησης, ελέγχου κατασκευών και λοιπές διατάξεις». Με το άρθρο 55 τροποποιήθηκαν ορισμένες διατάξεις του ν. 3889/2010.
ν. 4164/2013	«Συμπλήρωση των διατάξεων περί Εθνικού Κτηματολογίου και άλλες ρυθμίσεις». Άρθρο 7: Ορίστηκε ότι οι νέες διατάξεις εφαρμόζονται και στις μελέτες κατάρτισης που έχουν προκηρυχθεί, ενώ αντιθέτως, δεν εφαρμόζονται σε περιοχές όπου ο δασικός χάρτης έχει κυρωθεί στο σύνολό του κατόπιν ολοκλήρωσης του σταδίου αντιρρήσεων. Με τις διατάξεις αυτές η αρμοδιότητα κατάρτισης, συμπλήρωσης, διόρθωσης, ανάρτησης, τήρησης, καταχώρισης και επεξεργασίας της εξέτασης των αντιρρήσεων και αναμόρφωσης του δασικού χάρτη ανατέθηκε στην εταιρεία Κτηματολόγιο Α.Ε., διατηρούμενης της αρμοδιότητας της δασικής υπηρεσίας προς θεώρηση του καταρτισθέντος δασικού χάρτη.

v. 4389/2016	«Επείγουσες διατάξεις για την εφαρμογή της συμφωνίας δημοσιονομικών στόχων και διαρθρωτικών μεταρρυθμίσεων και άλλες διατάξεις». Άρθρα 153, 154 και 155: τροποποίηση εκ νέου του πλαισίου κατάρτισης των Δασικών Χαρτών. Οι διατάξεις των προαναφερόμενων άρθρων κατέλαβαν και τις κηρυχθείσες προ της ισχύος τους εκκρεμείς διαδικασίες κτηματογράφησης, όχι μόνο κατά το μέρος που αφορούσε σε περιοχές όπου οι διαδικασίες δεν είχαν ακόμη ολοκληρωθεί, αλλά και σε αυτές που <u>η διαδικασία κτηματογράφησης είχε ολοκληρωθεί και είχε κυρωθεί ακόμα και ολικά ο Δασικός Χάρτης.</u>
--------------	--

Οι αλλεπάλληλες αλλαγές και τροποποιήσεις του εκάστοτε ισχύοντος νομικού πλαισίου, οι οποίες λάμβαναν χώρα ανά σύντομα χρονικά διαστήματα, φαίνεται να αποτέλεσαν τον σημαντικότερο παράγοντα για την έως σήμερα αδυναμία ολοκλήρωσης του εθνικού σημασίας έργου. Και τούτο καθώς σε εφαρμογή κάθε «νέας» διάταξης έπρεπε να αναμορφώνεται το περιεχόμενο των Δασικών Χαρτών, που είχε συνταχθεί με τους ορισμούς της προηγούμενης, με συνέπεια να καθίσταται αδύνατη η ολοκλήρωση του έργου. Ομοίως και ο νόμος 4389/2016, που τέθηκε πρόσφατα σε ισχύ, θέτοντας σε τροποποίηση τις προηγούμενες ισχύουσες σχετικές διατάξεις του έτους 2013, ορίζει μεταβολή στη διαδικασία κτηματογράφησης όχι μόνο για τις περιοχές που η διαδικασία αυτή δεν είχε ολοκληρωθεί, αλλά και για τις περιοχές για τις οποίες είτε είχε θεωρηθεί ο δασικός χάρτης, είτε ακόμα είχε και ολικά κυρωθεί, με συνέπεια οι ήδη καταρτισθέντες Δασικοί Χάρτες να πρέπει να αναμορφωθούν και η διαδικασία κτηματογράφησης να ξεκινήσει για ακόμα μία φορά από την αρχή, ενώ έχουν σπαταληθεί οικονομικοί και ανθρώπινοι πόροι και έχει διανυθεί χρονικό διάστημα 40 ετών από την έναρξη της διαδικασίας κατάρτισης των Δασικών Χαρτών.

Δ.1.2. Σε εφαρμογή των διατάξεων του άρθρου 28 παρ. 10 του ν.2664/1998, στις Δ/νσεις Δασών των Νομών και των τότε Περιφερειών της χώρας συστάθηκαν τα Τμήματα Δασικών Χαρτογραφήσεων, με αρμοδιότητα, κατά κύριο λόγο, τις δασικές χαρτογραφήσεις. Με τις διατάξεις του Π.Δ. 187/2000 καθορίστηκαν η διάρθρωση, αρμοδιότητες, εξοπλισμός και στελέχωση των Τμημάτων Δασικών Χαρτογραφήσεων και με τις αντίστοιχες του άρθρου 31 παρ. 1 του ν.2945/2001 συστάθηκαν, για τη στελέχωση τους, **επτακόσιες μία (701) οργανικές θέσεις** μόνιμου προσωπικού, ειδικοτήτων ΠΕ Γεωτεχνικών Δασολόγων (318 θέσεις), ΤΕ Δασοπόνων (66 θέσεις), ΤΕ Τεχνολογικών Εφαρμογών Τοπογράφων (66 θέσεις), ΤΕ Πληροφορικής (66 θέσεις), ΔΕ Τεχνικών Οδηγών (119 θέσεις) και ΔΕ8 Τεχνικών Σχεδίασης Έργων Πολιτικών Μηχανικών και Αρχιτεκτόνων (66 θέσεις). Προς πλήρωση των προαναφερόμενων θέσεων προσελήφθη προσωπικό και κατά το έτος 2002, στις προαναφερόμενες Υπηρεσίες (σε όλη τη χώρα) υπηρετούσαν 177 υπάλληλοι ειδικότητας ΠΕ Γεωτεχνικών Δασολόγων, 3 υπάλληλοι ειδικότητας ΤΕ Δασοπόνων, 6 υπάλληλοι ειδικότητας ΤΕ Τεχνολογικών Εφαρμογών Τοπογράφων, κανένα υπάλληλος ειδικότητας ΤΕ Πληροφορικής, 4 υπάλληλοι ειδικότητας ΔΕ Τεχνικών Οδηγών και 9 υπάλληλοι ειδικότητας ΔΕ8 Τεχνικών Σχεδίασης Έργων Πολιτικών Μηχανικών και Αρχιτεκτόνων.

Δηλαδή, στελέχωση συντελέστηκε, κατά κύριο λόγο, με προσωπικό ειδικότητας ΠΕ Γεωτεχνικών/Δασολόγων, ενώ οι λοιπές ειδικότητες παρουσιάζουν εξαιρετική απουσία, με χαρακτηριστικότερη όλων της ειδικότητας ΤΕ Πληροφορικής, αφού ουδέποτε τοποθετήθηκε υπάλληλος αυτής της ειδικότητας στα εν λόγω Τμήματα. Σήμερα, όμως, ο αριθμός των υπηρετούντων υπαλλήλων προκύπτει να είναι μειωμένος, περίπου, κατά το ήμισυ, σε σχέση με τον αντίστοιχο του έτους 2002 (βλ. Πίνακες 2 και 3 της παρούσας).

Το προσωπικό που είχε προσληφθεί, το έτος 2002, για τη στελέχωση των Τμημάτων Δασικών Χαρτογραφήσεων και το οποίο είχε ειδικά εκπαιδευτεί (για τη σύνταξη και τον έλεγχο των δασικών χαρτών), από ιδιωτική εταιρεία, προκύπτει να έχει μετακινηθεί σε άλλες Υπηρεσίες της δασικής διοίκησης, με αποφάσεις των εκάστοτε Γενικών Γραμματέων των Περιφερειών, με αποτέλεσμα τα προαναφερόμενα Τμήματα, σήμερα, να εμφανίζονται υποστελεχωμένα και για την ολοκλήρωση του έργου «Δασικοί Χάρτες» να απαιτείται, όπως προβλέπεται στις διατάξεις του άρθρου 153 παρ. Α.7 του ν.4389/2016, η μετακίνηση και η διάθεση προσωπικού από άλλες Υπηρεσίες (το οποίο ενδεχομένως να μη διαθέτει την απαιτούμενη ειδική γνώση για την ολοκλήρωση του έργου).

Συνεπώς, ενώ από το έτος 2001 είχε προβλεφθεί η στελέχωση των Τμημάτων Δασικών Χαρτογραφήσεων της χώρας με επαρκές προσωπικό, ώστε το έργο «Δασικοί Χάρτες» να συντελεστεί από τη δασική Υπηρεσία, η μη υλοποίηση της εν λόγω πρόβλεψης, ως καταγράφηκε ανωτέρω, είχε ως συνέπεια την αδυναμία τέλεσης του έργου από τη δασική Υπηρεσία και την ανάθεση εκτέλεσής του από την (πρώην) ΚΤΗΜΑΤΟΛΟΓΙΟ Α.Ε. σε ιδιωτικά γραφεία μελετών, στο πλαίσιο σύνταξης του Εθνικού Κτηματολογίου, με αποτέλεσμα να δημιουργηθεί χρονοβόρα και πολύπλοκη διαδικασία, ήτοι, σύνταξη των χαρτών από γραφεία μελετών, κατάθεσή τους στις δασικές Υπηρεσίες, έλεγχος από αυτές, επιστροφή στην εταιρεία με τις συμπληρώσεις και διορθώσεις που είχαν συντελεστεί στο περιεχόμενο των Δασικών Χαρτών, νέα παράδοση των διορθωμένων χαρτών στις δασικές Υπηρεσίες, θεώρησή τους κλπ. Η ανωτέρω διαδικασία θα μπορούσε να αποφευχθεί εάν εξ αρχής η δασική Υπηρεσία είχε προβεί στη σύνταξη των χαρτών, αφού τότε θα απαιτείτο μόνο ένα στάδιο (αυτό της σύνταξης) έως την ανάρτησή τους. Επιπλέον, στην περίπτωση που τα προαναφερόμενα είχαν συντελεστεί από τη δασική Υπηρεσία, εκτός από την απλούστευση της διαδικασίας, θα μπορούσε, κατά την άποψή μας, να υπάρχει και εξοικονόμηση οικονομικών πόρων.

Δ.1.3. Οι κατά τα προαναφερόμενα θεωρημένοι Δασικοί Χάρτες, σε εφαρμογή των οριζομένων στις διατάξεις του άρθρου 27 παρ. 2 του ν.2664/1998, αναρτώντο με ευθύνη των Τμημάτων Δασικών Χαρτογραφήσεων, ώστε να ακολουθήσει η εξέταση των τυχόν κατατιθέμενων αντιρρήσεων κατά του περιεχομένου τους.

Από τον Ιούνιο του έτους 1999 έως τον Δεκέμβριο του έτους 2003 (οπότε τέθηκε σε ισχύ ο ν.3208/2003), καταρτίστηκαν και θεωρήθηκαν Δ.Χ. για εκτάσεις της χώρας συνολικού εμβαδού 4.521.356,285 στρ. (βλ. Πίνακα 4 της παρούσας), δηλαδή για ποσοστό 3,4%, χωρίς όμως να αναρτηθούν όπως προβλεπόταν από τις ανωτέρω διατάξεις. Η μοναδική εξαίρεση αφορά στην ΤΚ Δολιανών – Άστρους Νομού Αρκαδίας, για την οποία έχει πραγματοποιηθεί η 1^η ανάρτηση.

Από τη θέση σε ισχύ του ν.3208/2003 έως την έκδοση της αριθ. 97414/754/6-9-2007 ΚΥΑ (νέες τεχνικές προδιαγραφές κατάρτισης των Δ.Χ.) συνεχίστηκε η, κατά τα ανωτέρω, κατάρτιση και θεώρηση Δ.Χ., χωρίς όμως, και σε αυτή την περίπτωση, να αναρτηθούν. Κατά το χρονικό αυτό διάστημα (δηλαδή των τεσσάρων περίπου ετών) καταρτίστηκαν και θεωρήθηκαν δασικοί χάρτες για εκτάσεις της χώρας συνολικού εμβαδού 1.611.584,447 στρ. (βλ. Πίνακα 4 της παρούσας), δηλαδή για ποσοστό 1,2%. Εκτοτε (από το έτος 2007) και έως το έτος 2010 (οπότε τέθηκε σε ισχύ ο ν.3818/2010) δεν υπήρξε θεώρηση δασικών χαρτών, λόγω της εκκρεμοδικίας που είχε επέλθει στο ΣτΕ (βλ. παράγραφο Γ.1.1. της παρούσας), ως προς τη συνταγματικότητα των διατάξεων του άρθρου 1 του ν.3208/2003, στις οποίες βασιζόταν ο ορισμός έκτασης ως δάσους.

Από τα προαναφερόμενα προκύπτει ότι κατά τη διανηθείσα από το έτος 1999 οκταετία είχαν συνταχθεί και θεωρηθεί Δ.Χ. για εδαφικές εκτάσεις που αντιστοιχούσαν στο 4,6% της χώρας, γεγονός που οδηγεί στο συμπέρασμα των εξαιρετικά αργών ρυθμών εξέλιξης

της χαρτογράφησης των δασών και των δασικών εν γένει εκτάσεων της χώρας και την ως εκ τούτου αδυναμία κάλυψης της χώρας με Δ.Χ., αφού (με τη συνέχιση του προαναφερόμενου ρυθμού) θα απαιτούντο «174 χρόνια» για την ολοκλήρωση του έργου. Παρά ταύτα, κατά την προαναφερόμενη οκταετία, **δεν προέκυψε να συντελέστηκαν ενέργειες εκ μέρους της Δ/σης Δασικών Χαρτών του (τότε) Υπουργείου Αγροτικής Ανάπτυξης και Τροφίμων, που, σύμφωνα με τις διατάξεις του άρθρου 28 παρ. 9 του ν.2664/1998, όπως εξειδικεύτηκαν με το άρθρο 1 παρ. 2 του π.δ. 187/2000, ήταν αρμόδια για το συντονισμό και την οργάνωση των εργασιών κατάρτισης, τήρησης και ενημέρωσης των Δ.Χ. της χώρας, ώστε να επισπευθούν οι προαναφερόμενες διαδικασίες.**

Υπό την ισχύ των νόμων 3818/2010 και 3889/2010 εξακολούθησε η σύνταξη των δασικών χαρτών από τα ιδιωτικά γραφεία, μέσω της διαδικασίας κήρυξης περιοχής υπό κτηματογράφηση στο πλαίσιο κατάρτισης του Εθνικού Κτηματολογίου, καθώς και η διαδικασία θεώρησης και ανάρτησης δασικών χαρτών από τις δασικές Υπηρεσίες. Από το έτος 2010 μέχρι τον Ιούλιο του έτους 2013, οπότε τέθηκε σε ισχύ ο ν. 4164/2013, θεωρήθηκαν Δ.Χ. για εκτάσεις της χώρας εμβαδού 1.738.719,222 στρ., δηλαδή για το 1,3% της χώρας (βλ. Πίνακα 4 της παρούσας). Παράλληλα, **αναρτήθηκαν, για πρώτη φορά**, Δ.Χ. για εκτάσεις εμβαδού 1.405.217,950 στρ., δηλαδή για το 1,1% της χώρας και ακολούθως κυρώθηκαν ολικά και κατέστησαν οριστικοί οι Δ.Χ. που αφορούσαν σε εκτάσεις, μέρους των αναρτηθέντων, εμβαδού 975.170 στρ. (εκ των 1.405.217,950 στρ., βλ. Πίνακα 5 της παρούσας). Εκτός των ολικών κυρώσεων Δ.Χ. υπήρξαν και μερικές κυρώσεις για αρκετές από τις περιοχές για τις οποίες είχαν αναρτηθεί Δ.Χ., ως προς τα τμήματά τους για τα οποία δεν είχαν κατατεθεί αντιρρήσεις (δηλαδή για τις εκτάσεις που απεικονίζονταν «με πράσινο περίγραμμα και πράσινη διαγράμμιση», ως οριζόταν στις διατάξεις του άρθρου 17 παρ. 1 του ν.3889/2010).

Με τις διατάξεις του ν.4164/2013 η ΚΤΗΜΑΤΟΛΟΓΙΟ Α.Ε. (πλέον ΕΚΧΑ Α.Ε.) τέθηκε αρμόδια για το σύνολο των διαδικασιών ολοκλήρωσης των Δ.Χ. (δηλαδή, κατάρτιση, συμπλήρωση και διόρθωση του δασικού χάρτη, ανάρτησή του, επεξεργασία και προετοιμασία εξέτασης των αντιρρήσεων κατά του περιεχομένου του δασικού χάρτη που αναρτήθηκε, και αναμόρφωση του), πλην της θεώρησής τους που παρέμεινε στις δασικές Υπηρεσίες. Από την έναρξη ισχύος του ν. 4164/2013 έως τον Μάιο του έτους 2016 (οπότε τέθηκε σε ισχύ ο ν.4389/2016) οι δασικές Υπηρεσίες θεώρησαν δασικούς χάρτες για εκτάσεις της χώρας συνολικού εμβαδού 50.900.904 στρ., δηλαδή για το 38,6% της χώρας (βλ. Πίνακα 4 της παρούσας). Πλην όμως, η ΕΚΧΑ Α.Ε. δεν προέβη σε ανάρτηση κανενός δασικού χάρτη, αναφέροντας ως αιτιολογία, μεταξύ των άλλων, την αδυναμία εξεύρεσης χρηματοδότησης ώστε το έργο της ανάρτησης των Δ.Χ. να ανατεθεί σε ιδιωτικά γραφεία εκπόνησης δασικών μελετών. Η αιτιολογία αυτή όμως δεν μπορεί να γίνει αποδεκτή καθώς η εταιρεία, για την εξεύρεση των σχετικών πόρων, όφειλε να προβεί σε ενέργειες κατά την έννοια των διατάξεων του άρθρου 7 παρ. 2 και 9 του ν.4167/2013 και του άρθρου 6 του ν.3889/2010, ώστε να εξεταστεί η δυνατότητα χρηματοδότησης των εργασιών από το Πράσινο Ταμείο.

Συνεπώς, η ΕΚΧΑ Α.Ε. **για χρονικό διάστημα τριών ετών, δεν προέβη στις ενέργειες αρμοδιότητάς της**, αφού δεν μερίμνησε ώστε να συντελεστεί ανάρτηση μεγάλου όγκου θεωρημένων, από τις περιφερειακές δασικές Υπηρεσίες της χώρας, Δασικών Χαρτών, αλλά εξάντλησε τις ενέργειές της (όπως καταγράφονται στην παράγραφο Γ.3., σελίδες 33 έως 35, της παρούσας) για την ανάθεση του έργου της ανάρτησης των Δ.Χ. αποκλειστικά σε ιδιωτικά γραφεία εκπόνησης δασικών μελετών.

Η Γενική Δ/ση Ανάπτυξης και Προστασίας Δασών και Αγροπεριβάλλοντος του ΥΠΕΝ, στο διανυθέν από την ισχύ του ν.4389/2016 έως τον Οκτώβριο του 2016 χρονικό διάστημα (ήτοι σε πέντε μήνες) έχει προβεί σε ενέργειες αρμοδιότητάς της, κατά τα οριζόμενα στα άρθρα 153 έως και 155 του ν.4389/2016, με συνέπεια να έχει ήδη εκδοθεί η σχετική απόφαση του Αναπληρωτή Υπουργού Περιβάλλοντος και Ενέργειας α) για την «έγκριση εκτέλεσης εργασιών ανάρτησης δασικών χαρτών έως την κύρωσή τους», που αφορούν σε εδαφικές εκτάσεις της χώρας και των επτά (7) Αποκεντρωμένων Διοικήσεων, για τις οποίες έχουν θεωρηθεί οι Δασικοί Χάρτες και β) για την «έγκριση εκτέλεσης εργασιών κατάρτισης δασικών χαρτών» εδαφικών εκτάσεων των Αποκεντρωμένων Διοικήσεων Αιγαίου και Μακεδονίας – Θράκης, από τις οικείες δασικές Υπηρεσίες (Δ/σεις Δασών Κυκλάδων και Καβάλας).

Τελικά, έως τον Μάιο του έτους 2016, οπότε τέθηκε σε ισχύ ο ν.4389/2016, ενώ έχουν θεωρηθεί συνολικά, από τις περιφερειακές δασικές Υπηρεσίες της χώρας, Δασικοί Χάρτες για εκτάσεις που αφορούν στο 45% της Επικράτειας, αναρτήσεις έχουν συντελεστεί για Δ.Χ. που αφορούν σε εκτάσεις αντίστοιχες με το 1,1% και μόνο από τις περιφερειακές δασικές Υπηρεσίες. Συγκεκριμένα: α) Δασικοί Χάρτες (Δ.Χ.) αναρτήθηκαν μόνο κατά το χρονικό διάστημα από τον 2^ο/2011 έως τον 6^ο/2013, υπό την ισχύ των διατάξεων του ν.3889/2010 και υπό την αποκλειστική εποπτεία της δασικής Υπηρεσίας (των Δ/σεων Δασών των Νομών της χώρας και των Δ/σεων Συντονισμού και Επιθεώρησης Δασών των Αποκεντρωμένων Διοικήσεων της χώρας), β) συνολικά αναρτήθηκαν 59 Δ.Χ και γ) σε 44 από τους 59 Δ.Χ. έχει πραγματοποιηθεί ολική κύρωση, καθώς δεν υποβλήθηκαν αντιρρήσεις κατά του περιεχομένου τους, ενώ σε 15 μερική κύρωση (βλ. Πίνακες των ενοτήτων Στ.2 και Στ.3 στο Παράρτημα της παρούσας).

Δ.2. Ως προς τη λειτουργία των Επιτροπών Εξέτασης Αντιρρήσεων (ΕΠ.Ε.Α.)

Δ.2.1. Οι ΕΠ.Ε.Α, σύμφωνα με το άρθρο 18 του ν. 3889/2010, όπως αντικαταστάθηκε από το άρθρο 7 του ν. 4164/2013 και το άρθρο 153 του ν.4389/2016, είναι τριμελείς Επιτροπές και συστάθηκαν για την εξέταση τυχόν υποβληθεισών αντιρρήσεων κατά του περιεχομένου των αναρτηθέντων Δ.Χ. Κατά τις διατάξεις του άρθρου 18 του ν.3889/2010, οι ΕΠ.Ε.Α. μπορεί να ήταν περισσότερες από μία, ανά Νομό και συγκροτούνταν από έναν δασολόγο, υπάλληλο του Δημοσίου, έναν τοπογράφο μηχανικό ή γεωπόνο, υπάλληλο του Δημοσίου και ένα μέλος του Νομικού Συμβουλίου του Κράτους ή έναν δικηγόρο μέλος του οικείου Δικηγορικού Συλλόγου, με τους αναπληρωτές τους. Με την ίδια απόφαση οριζόταν ο Πρόεδρος της ΕΠ.Ε.Α. και ο γραμματέας της, καθώς και ο τόπος λειτουργίας της. Μετά την ισχύ του ν.4389/2016 η συγκρότηση των ΕΠ.Ε.Α άλλαξε, με τη συμμετοχή ενός δασολόγου ως Πρόεδρο, υπαλλήλου με βαθμό Α' του Δημοσίου, ενός δασολόγου ή δασοπόνου ή γεωπόνου Π.Ε. ή Τ.Ε. ή τοπογράφου Π.Ε. ή Τ.Ε., υπαλλήλου του Δημοσίου και ενός δικηγόρου τουλάχιστον παρ' εφέταις υποδεικνυόμενο από τον οικείο δικηγορικό σύλλογο ή έτερο δικηγορικό σύλλογο της Επικράτειας, με τους αναπληρωτές τους, ως μέλη. Υπό την τελευταία αυτή συγκρότηση δεν έχουν ακόμα λειτουργήσει ΕΠ.Ε.Α.

Δ.2.2. Από τους 59 Δασικούς Χάρτες που έχουν αναρτηθεί, για το σύνολο της χώρας, αντιρρήσεις έχουν κατατεθεί κατά του περιεχομένου 15 εξ αυτών. Ο συνολικός αριθμός των αντιρρήσεων ανέρχεται στις 5.236, εκ των οποίων οι 4.547 δεν έχουν εξεταστεί. Εκκρεμότητα στην εξέταση αντιρρήσεων υπάρχει στις: α) Α.Δ. Αττικής (4.050 αντιρρήσεις, δεν έχει εξεταστεί καμία), β) Α.Δ. Μακεδονίας – Θράκης (εκκρεμεί η εξέταση 428, επί συνόλου 991 που κατατέθηκαν) και γ) Α.Δ. Πελοποννήσου. Δυτ. Ελλάδος Ιονίου (εκκρεμεί η εξέταση 67, επί συνόλου 182 που κατατέθηκαν). Παράλληλα, έχουν εξεταστεί συνολικά 689 αντιρρήσεις (13,2% των αντιρρήσεων που κατατέθηκαν),

για το σύνολο της χώρας, σε χρονικό διάστημα περίπου δύο (2) ετών (από τον 10^ο του έτους 2011 έως τον 7^ο του έτους 2013).

Συνεπώς, η μεγαλύτερη δυσλειτουργία εμφανίζεται στις ΕΠΕΑ που συγκροτήθηκαν στην Αποκεντρωμένη Διοίκηση Αττικής, οι οποίες έπρεπε να είχαν εξετάσει 4.050 αντιρρήσεις (επί των 5.236 για το σύνολο της χώρας), αλλά δεν εξέτασαν καμία. Επιπλέον όμως, δυσλειτουργία καταγράφηκε και στις ΕΠΕΑ που συγκροτήθηκαν στις Αποκεντρωμένες Διοικήσεις Πελοποννήσου Δυτ. Ελλάδας και Ιονίου (για τις Π.Ε. Αρκαδίας και Λακωνίας) και Μακεδονίας Θράκης (για την Π.Ε. Πιερίας).

Ειδικότερα:

ι) Στην Αποκεντρωμένη Διοίκηση Αττικής αναρτήθηκαν 6 ΔΧ για τις Κοινότητες Μαραθώνα, Πεντέλης, Νέας Πεντέλης, Κηφισιάς, Δροσιάς και Φυλής και συγκροτήθηκαν συνολικά πέντε (5) ΕΠΕΑ, με αντίστοιχες αποφάσεις του Γεν. Γραμματέα της οικείας ΑΔ (1390/13.06.2013, 2310/03.10.2013, 2309/03.10.2013, 1389/13.06.2013 και 2308/03.10.2013). Δύο ΕΠΕΑ για την εξέταση 1.962 αντιρρήσεων κατά του περιεχομένου του ΔΧ Μαραθώνα, δύο για την εξέταση 655 αντιρρήσεων κατά του περιεχομένου του ΔΧ Πεντέλης και μία για την εξέταση 351 αντιρρήσεων κατά του περιεχομένου του ΔΧ Νέας Πεντέλης. Με παλαιότερες αποφάσεις του Γενικού Γραμματέα της οικείας Αποκεντρωμένης Διοίκησης, των ετών 2011 και 2012 (βλ. υποσημείωση 43 της παρούσας), είχε οριστεί ότι στο έργο των ΕΠΕΑ για τους Δ.Χ. των Κοινοτήτων Μαραθώνα, Πεντέλης και Νέας Πεντέλης θα συμπεριλαμβάνεται και η εξέταση των αντιρρήσεων κατά του περιεχομένου των Δ.Χ και των λοιπών 3 Κοινοτήτων. Πλην όμως στις προαναφερόμενες αποφάσεις του έτους 2013 δεν γίνεται ουδεμία σχετική πρόβλεψη, με συνέπεια, για την εξέταση των 1.082 αντιρρήσεων (227 για την Κοινότητα Φυλής, 210 για την Κοινότητα Δροσιάς και 645 για την Κοινότητα Κηφισιάς), να υφίσταται εκκρεμότητα, ως προς τη συγκρότηση των αντίστοιχων ΕΠΕΑ, για χρονικό διάστημα πλέον των τριών (3) ετών. Παράλληλα όμως και οι πέντε (5) συγκροτηθείσες ΕΠΕΑ ουδέποτε λειτούργησαν.

Σύμφωνα με τις διαπιστώσεις της παρούσας (βλ. παράγραφο Γ.4.γ) η μη λειτουργία των ανωτέρω ΕΠΕΑ οφείλεται: α) στο γεγονός ότι η Δ/ση Συντονισμού και Επιθεώρησης Δασών της οικείας Αποκεντρωμένης Διοίκησης δεν προέβη σε ενέργειες καθώς, αν και στις διατάξεις της αριθ. 2/12171/022/11.03.2011 ΚΥΑ ορίζεται ότι οι αποφάσεις συγκρότησης των ΕΠΕΑ δημοσιεύονται στην Εφημερίδα της Κυβέρνησης, οι αποφάσεις των ετών 2011 και 2012 του Γεν. Γραμματέα της οικείας Αποκεντρωμένης Διοίκησης, περί συγκρότησης των ΕΠΕΑ, δεν είχαν ακολουθήσει τον προαναφερόμενο τύπο, με συνέπεια να είναι άκυρες και να πρέπει να εκδοθούν νέες. Επακόλουθο αυτής της παράλειψης και της δημιουργηθείσας αδικαιολόγητης καθυστέρησης στη λειτουργία των ΕΠΕΑ, ήταν το αίτημα του ΝΣΚ για αντικατάσταση των μελών του από τις ΕΠΕΑ αυτές, β) στη μη τέλεση συντονισμένων ενεργειών εκ μέρους της (πρώην) Ειδικής Γραμματείας Δασών για την εξεύρεση των κατάλληλων χώρων για την εγκατάσταση του αναγκαίου εξοπλισμού προς λειτουργία των ΕΠΕΑ απρόσκοπτα, αφού οι χώροι που διατέθηκαν και εξοπλίστηκαν ειδικά, ως αναφέρονται στις αποφάσεις, του Ιουνίου του έτους 2013, συγκρότησης των ΕΠΕΑ, στη συνέχεια δεν ήταν διαθέσιμοι και έπρεπε να βρεθούν νέοι για να μεταφερθεί ο εξοπλισμός και να τεθεί εξ αρχής σε λειτουργία και γ) μη ανταπόκριση της (πρώην) Ειδικής Γραμματείας Δασών στα επανειλημμένα αιτήματα της Δ/σης Συντονισμού και Επιθεώρησης Δασών της Αποκεντρωμένης Διοίκησης Αττικής για εξεύρεση λύσης στα προβλήματα που είχαν ανακύψει ως προς τη λειτουργία των ΕΠΕΑ, γεγονός που καταδεικνύει την έλλειψη του ανάλογου για τη σοβαρότατη περίπτωση ενδιαφέροντος εκ μέρους του προαναφερόμενου οργάνου, δεδομένου ότι η αριθ. 2/12171/022/2011 ΚΥΑ τέθηκε σε ισχύ τον Μάρτιο του έτους 2011, ενώ σχετική για

την εφαρμογή της οδηγία (αριθ. 17284/470/12-7-2012 έγγραφο του Ειδικού Γραμματέα Δασών) εκδόθηκε τον Ιούλιο του έτους 2012, δηλαδή μετά πάροδο πλέον του ενός έτους και αφού της είχε αποσταλεί σχετικό ερώτημα από τη Δ/ση Συντονισμού και Επιθεώρησης Δασών της Αποκεντρωμένης Διοίκησης Αττικής.

ii) Στην **Αποκεντρωμένη Διοίκηση Μακεδονίας Θράκης**, για την Π.Ε. Πιερίας αναρτήθηκαν 4 ΔΧ και κατατέθηκαν 298 αντιρρήσεις κατά του περιεχομένου τους. Η ΕΠ.Ε.Α., που συγκροτήθηκε με την αριθ. 45336/10-6-2013 απόφαση του Γενικού Δ/ντή Δασών & Αγροτικών Υποθέσεων της οικείας Αποκεντρωμένης Διοίκησης ουδέποτε λειτούργησε, λόγω απόρριψης της έκδοσης ΚΥΑ καθορισμού αποζημίωσης των μελών της, από το Υπουργείο Οικονομικών (ΓΛΚ). Και σε αυτή την περίπτωση καταγράφηκε μη ανταπόκριση της (πρώην) Ειδικής Γραμματείας Δασών στα επανειλημμένα αιτήματα της Δ/σης Συντονισμού και Επιθεώρησης Δασών της Αποκεντρωμένης Διοίκησης Μακεδονίας Θράκης (βλ. υποσημείωση 38 της παρούσας) για εξεύρεση λύσης στα προβλήματα που είχαν ανακύψει ως προς τη λειτουργία των ΕΠ.Ε.Α.

iii) Στην **Αποκεντρωμένη Διοίκηση Πελοποννήσου, Δυτ. Ελλάδας και Ιονίου**

α) για την Π.Ε. Αρκαδίας αναρτήθηκε 1 ΔΧ και κατατέθηκαν 49 αντιρρήσεις (που αφορούν σε 30 υποθέσεις) κατά του περιεχομένου του. Η ΕΠ.Ε.Α όμως, που συγκροτήθηκε με την αριθ. 143442/7945/21-11-2013 απόφαση του Γεν. Γραμματέα της οικείας Αποκεντρωμένης Διοίκησης, ουδέποτε λειτούργησε και η κατ' άρθρο 2 του π.δ. 187/2000, αρμόδια για την παρακολούθηση της διαδικασίας των Δασικών Χαρτών Δ/ση Συντονισμού και Επιθεώρησης Δασών δεν προέβη σε ενέργειες ώστε να λειτουργήσει η ΕΠ.Ε.Α. για το χρονικό διάστημα των δέκα (10) μηνών που είχε πλήρη συγκρότηση. Επιπλέον, παρά το γεγονός ότι ο σχετικός Δ.Χ. θεωρήθηκε με την αριθ. 20911/330/22-10-2012 απόφαση της Δ/σης Δασών Ν. Αρκαδίας και το χρονικό διάστημα ολοκλήρωσης των αντιρρήσεων έληξε στις **12-8-2013**, ο Δ.Χ. κυρώθηκε μερικώς με την αριθ. **38719/857/9-5-2016** απόφαση του Γεν. Γραμματέα της οικείας Αποκεντρωμένης Διοίκησης. Δηλαδή, με καθυστέρηση τριών (3) περίπου ετών και ενώ ήταν σε εξέλιξη ο παρών έλεγχος,

β) για την Π.Ε. Λακωνίας αναρτήθηκε 1 ΔΧ και κατατέθηκαν 9 αντιρρήσεις κατά του περιεχομένου του. Η ΕΠ.Ε.Α όμως, που συγκροτήθηκε με τις αριθ. 136509/7971/11-11-2013, 22174/1097/18-2-2014 και 2533/139/11-1-2016 αποφάσεις του Γεν. Γραμματέα της οικείας Αποκεντρωμένης Διοίκησης, ουδέποτε λειτούργησε και η κατ' άρθρο 2 του π.δ. 187/2000, αρμόδια για την παρακολούθηση της διαδικασίας των Δασικών Χαρτών Δ/ση Συντονισμού και Επιθεώρησης Δασών δεν προέβη σε ενέργειες ώστε να λειτουργήσει η ΕΠ.Ε.Α. για το χρονικό διάστημα των επτά (7) μηνών, σε συνέχεια της ανωτέρω απόφασης του 2014, που είχε πλήρη συγκρότηση. Επιπλέον και κατόπιν της τρίτης ως ανωτέρω απόφασης του έτους 2016, η ΕΠ.Ε.Α και πάλι δεν λειτούργησε, λόγω ασθένειας του Προέδρου της. Και σε αυτή την περίπτωση όμως, ο Προϊστάμενος της Δ/σης Συντονισμού και Επιθεώρησης Δασών της Αποκεντρωμένης Διοίκησης, δεν προέβη στις κατ' άρθρο 2 παρ. στ και θ του Π.Δ. 187/2000 ενέργειές του, ώστε η Επιτροπή να λειτουργήσει με πρόεδρο τον αναπληρωτή του αντίστοιχου τακτικού μέλους.

Κατόπιν τούτων συνάγεται ότι η Δ/ση Συντονισμού και Επιθεώρησης Δασών της Αποκεντρωμένης Διοίκησης Πελοποννήσου, Δυτ. Ελλάδας & Ιονίου δεν προέβη στις κατ' άρθρο 2 παρ. στ του π.δ.187/2000 ενέργειές της, ώστε να ολοκληρωθεί η διαδικασία εξέτασης των αντιρρήσεων από τις ΕΠ.Ε.Α των νομών Αρκαδίας και Λακωνίας και να κυρωθούν οριστικά οι σχετικοί Δ.Χ., κατά το χρονικό διάστημα που υπήρχε πλήρης συγκρότηση των αντίστοιχων ΕΠ.Ε.Α.

Επιπλέον, ως προς την κύρωση του Δ.Χ. της Π.Ε. Μεσσηνίας αναφέρεται ότι ενώ η εκδίκαση των αντιρρήσεων, που είχαν κατατεθεί, είχε ολοκληρωθεί από τις 08.10.2012, η απόφαση του Γενικού Γραμματέα της οικείας Αποκεντρωμένης Διοίκησης (με αριθ. 62763/1693/20-7-2016 ΦΕΚ 214/Δ/10-8-2016) για την ολική κύρωση του Δ.Χ. δημοσιεύθηκε σε ΦΕΚ στις 10.08.2016 (οπότε ο Δ.Χ. κηρύχθηκε οριστικός), δηλαδή μετά από πάροδο τεσσάρων (4) περίπου ετών και αφού είχαν ζητηθεί σχετικά στοιχεία από το ΣΕΕΔΔ στο πλαίσιο της παρούσας Επιθεώρησης.

Παράλληλα, επισημαίνεται η μη επικαιροποίηση της ιστοσελίδας του ΥΠΠΝ (βλ. υποσημείωση 8 της παρούσας) ως προς την αναφορά της στους Δασικούς Χάρτες της χώρας. Και τούτο καθώς, η σχετική ιστοσελίδα περιέχει τα υφιστάμενα κατά τα έτη 2010 και 2011 στοιχεία των Δασικών Χαρτών και αναφέρεται στα επικείμενα οφέλη, μεταξύ άλλων, από την ανάρτηση των Δασικών Χαρτών των τότε πυρόπληκτων περιοχών του Ν. Αττικής (Δ.Ε. Πεντέλης, Νέας Πεντέλης και Μαραθώνα). Αν και έχει παρέλθει χρονικό διάστημα 6 ετών, όχι μόνο δεν έχει ολοκληρωθεί η κύρωση των Δασικών Χαρτών «των πυρόπληκτων περιοχών της Αττικής», αλλά υπό την ισχύ πλέον των διατάξεων του ν.4389/2016, η διαδικασία κτηματογράφησης [ανάθεση μελετών, καταγραφή της μορφής των εκτάσεων, παράδοση στη δασική υπηρεσία, ενέργειες προς εξεύρεση του αναγκαίου και κατάλληλου προσωπικού για τον έλεγχο και τη θεώρηση των δασικών χαρτών, ανάρτηση, εξέταση αντιρρήσεων (διοικητικά ή δικαστικά) και κύρωση (μερική ή ολική)] πρέπει να ξεκινήσει από την αρχή, με συνέπεια οι ενδιαφερόμενοι πολίτες να βρίσκονται διαρκώς σε καθεστώς αβεβαιότητας και σπατάλης οικονομικών μέσων, η «πολυαναμενόμενη» οριοθεσία των δασών και των εν γένει δασικών εκτάσεων της χώρας να είναι διαρκώς αίολη και ο χαρακτηρισμός εκτάσεων ως δασικών ή μη, επί 40 περίπου έτη, να συντελείται με «πάγια» διαδικασία «προσωρινής επίλυσης αμφισβητήσεων» σύμφωνα με το άρθρο 14 του ν.998/1979.

Ο πίνακας που ακολουθεί παρουσιάζει συνοπτικά τους παράγοντες που προέκυψε ότι προξενούν καθυστέρηση στην ολοκλήρωση της διαδικασίας κατάρτισης των Δασικών Χαρτών της χώρας.

ΠΙΝΑΚΑΣ 6. ΠΑΡΑΓΟΝΤΕΣ ΠΟΥ ΠΡΟΞΕΝΟΥΝ ΚΑΘΥΣΤΕΡΗΣΗ ΣΤΗΝ ΟΛΟΚΛΗΡΩΣΗ ΤΟΥ ΕΡΓΟΥ «ΔΑΣΙΚΟΙ ΧΑΡΤΕΣ»

ΕΝΟΤΗΤΕΣ	ΠΑΡΑΓΟΝΤΕΣ
ΔΙΑΔΙΚΑΣΙΑ ΚΑΤΑΡΤΙΣΗΣ, ΘΕΩΡΗΣΗΣ, ΑΝΑΡΤΗΣΗΣ ΚΑΙ ΚΥΡΩΣΗΣ ΤΩΝ Δ.Χ.	Αλληπάλληλες αλλαγές του νομικού πλαισίου, σε σύντομα χρονικά διαστήματα
	Μη υλοποίηση της πρόβλεψης του άρθρου 31 παρ. 1 του ν.2945/2001 για τη στελέχωση των Τμημάτων Δασικών Χαρτογραφήσεων των Αποκεντρωμένων Διοικήσεων της χώρας
	Υποστελέχωση των ανωτέρω Τμημάτων λόγω μετακίνησης των τοποθετημένων σε αυτά υπαλλήλων
	Μη ανάρτηση Δ.Χ. από το έτος 1999 έως το έτος 2010 και από το έτος 2013 έως το έτος 2016
	Μη τέλεση ενεργειών εκ μέρους της Δ/σης Δασικών Χαρτών του πρώην Υπουργείου Αγροτικής Ανάπτυξης και Τροφίμων προς επίτευξη της σχετικής διαδικασίας, από το 1999 έως το 2010
	Μη τέλεση ενεργειών εκ μέρους της ΕΚΧΑ Α.Ε., κατά την περίοδο 7 ^{ος} /2013 – 5 ^{ος} /2016
	Ανάρτηση Δ.Χ. για το 1,1% της χώρας (ενώ έχουν θεωρηθεί Δ.Χ. για το 45%)
	Μη κύρωση αναρτημένων Δ.Χ. των Π.Ε. Μεσσηνίας και Αρκαδίας της Αποκεντρωμένης Διοίκησης Πελοποννήσου Δυτ. Ελλάδας και Ιονίου
	Εκκρεμότητα εξέτασης 4.547 αντιρρήσεων επί συνόλου 5.236 για χρονικό διάστημα 5 ετών
ΛΕΙΤΟΥΡΓΙΑ ΕΠ.Ε.Α.	Αδικαιολόγητη καθυστέρηση ως προς τη μη λειτουργία των ΕΠΕΑ Π.Ε. Αττικής για την εξέταση 4.050 αντιρρήσεων, από το έτος 2011 έως το έτος 2016
	Μη συντονισμένες ενέργειες της (πρώην) Ειδικής Γραμματείας Δασών προς εξεύρεση κατάλληλων χώρων για την απρόσκοπτη λειτουργία των ΕΠΕΑ Αττικής
	Μη ανταπόκριση της (πρώην) Ειδικής Γραμματείας Δασών σε επανειλημμένα αιτήματα της Δ/σης Συντονισμού και Επιθεώρησης Δασών της Αποκεντρωμένης Διοίκησης Αττικής προς επίλυση ανακυπτόντων προβλημάτων στη λειτουργία των ΕΠΕΑ Αττικής
	Αδικαιολόγητη μη λειτουργία ΕΠΕΑ Π.Ε. Αρκαδίας
	Αδικαιολόγητη μη λειτουργία ΕΠΕΑ Π.Ε. Λακωνίας
	Μη λειτουργία ΕΠΕΑ Π.Ε. Πιερίας
	Μη ανταπόκριση της (πρώην) Ειδικής Γραμματείας Δασών σε επανειλημμένα αιτήματα της Δ/σης Συντονισμού και Επιθεώρησης Δασών της Αποκεντρωμένης Διοίκησης Μακεδονίας Θράκης προς επίλυση ανακυπτόντων προβλημάτων στη λειτουργία της ΕΠΕΑ Πιερίας

Ε. ΠΡΟΤΑΣΕΙΣ – ΣΥΣΤΑΣΕΙΣ

Λόγω της αλλαγής του νομικού πλαισίου, το οποίο τέθηκε πρόσφατα σε ισχύ (Μάιος του 2016) οι Προτάσεις – Συστάσεις περιορίζονται στις ακόλουθες:

Ε.1. Η Γενική Δ/ση Ανάπτυξης και Προστασίας Δασών και Αγροπεριβάλλοντος του ΥΠΠΕΝ θα πρέπει να μεριμνήσει για:

α) την επίσπευση των απαιτούμενων διαδικασιών ώστε να εξεταστούν οι 4.050 αντιρρήσεις, που έχουν υποβληθεί κατά του περιεχομένου των αναρτηθέντων, από το έτος 2011 (βλ. στοιχεία του σχετικού Πίνακα της ενότητας Στ.2. του Παραρτήματος της παρούσας), Δασικών Χαρτών των πρώην Κοινοτήτων Μαραθώνα, Πεντέλης, Νέας Πεντέλης, Κηφισιάς, Δροσιάς και Φυλής του Νομού Αττικής, δεδομένου ότι, όπως προέκυψε από τα έως σήμερα κατατεθέντα στοιχεία των δασικών Υπηρεσιών, αφορούν στο σύνολο σχεδόν των αντιρρήσεων (σε ποσοστό 77%) της χώρας και

β) την άμεση επικαιροποίηση της ιστοσελίδας του ΥΠΠΕΝ, αναφορικά με την υφιστάμενη κατάσταση ως προς τις υπό εξέλιξη διαδικασίες των Δασικών Χαρτών της χώρας.

Ε.2. Οι Ασκούντες καθήκοντα **Συντονιστή των Αποκεντρωμένων Διοικήσεων της χώρας** θα πρέπει να μεριμνούν ώστε οι σχετικές με τους Δασικούς Χάρτες διαδικασίες και οι ενέργειες αρμοδιότητας των δασικών Υπηρεσιών ευθύνης τους, να συντελούνται άμεσα, για να αποφευχθεί η περαιτέρω καθυστέρηση στην ολοκλήρωση του συγκεκριμένου έργου.

Οι διενεργήσαντες την Επιθεώρηση

Καλλιόπη ΞουρήΙωάννης Καλκούκος

Προϊσταμένη ΕπιθεωρητήςΕπιθεωρητής-Ελεγκτής Δ.Δ.



ΑΚΡΙΒΕΣ ΑΝΤΙΓΡΑΦΟ Γ. ΨΟΝΗΣ

Στ. ΠΑΡΑΡΤΗΜΑ

Στ.1. Πίνακας στοιχείων θεωρημένων Δασικών Χαρτών ανά Αποκεντρωμένη Διοίκηση

1. ΑΠΟΚΕΝΤΡΩΜΕΝΗ ΔΙΟΙΚΗΣΗ ΜΑΚΕΔΟΝΙΑΣ - ΘΡΑΚΗΣ
Δ/ΝΣΗ ΣΥΝΤΟΝΙΣΜΟΥ ΚΑΙ ΕΠΙΘΕΩΡΗΣΗΣ ΔΑΣΩΝ

Περιφερειακή Ενότητα	ΟΤΑ (Γ.Κ. - Δ.Κ.)	Αρ. πρωτ. & ημερομηνία θεώρησης Δασικού Χάρτη	Έκταση (στρέμματα)	Αριθ. πιστ. εγγράφων της ΕΚΔΑ ΑΕ με το οποίο διαβιβάζονται στην Υπηρεσία οι προς Θεώρηση Δασικοί Χάρτες	Αριθ. πρωτ. εγγράφου με το οποίο παραπέμπεται ο Χάρτης από την Υπηρεσία στην ΕΚΔΑ ΑΕ	Παρατηρήσεις
ΘΕΣΣΑΛΟΝΙΚΗ	Πυλαία - Πανόρμια	ΔΔ 5-569/12-12-2003	55939,000		ΔΔ 5-569/12-12-2003	
	ΖΗΜΕΤΗ ΔΕ.02 ΣΦΟΡΑ 16 ΟΤΑ	ΔΔ 4592/1-3-2011	12594,950		ΔΔ 4592/1-3-2011	
	Α Τριμηνιαία μελέτη Δ4-03 αφορά 48 ΟΤΑ του υπολόγου του Ν. Θου/Υα/15	89504/22-1-2014	3170570,000	ΔΔ 2276/1307617/1-4-2013	89504/22-1-2014	Έως τις 27-9-2016 εκτελείται συντήρηση των Δασικών Χαρτών όλως της Π.Ε. Θεσσαλονίκης
	Α Τριμηνιαία μελέτη Δ4-03 αφορά 46 ΟΤΑ του υπολόγου του Ν. Θου/Υα/15	72687/4-11-2014			72687/4-11-2014	
	ΟΤΑ Αγ. Τριάδας		4922,420			
	ΟΤΑ Γερακιές		10982,520			
	ΟΤΑ Ν. Επιβατών		6006,380			
	ΟΤΑ Ν. Ευαίου		10057,530			
	ΟΤΑ Πλαγηνόρι		15210,270			
	ΟΤΑ Ανώγειος		26921,860			
	ΟΤΑ Μεδίου		15819,800			
	ΟΤΑ Τριγαρίδες	34251/3-5-2012	14297,740		34251/3-5-2012	Ο Δασικός Χάρτης ΟΤΑ Τριγαρίδων αναρτήθηκε με την 25609/3 5 2012 απόφαση και κυρώθηκε ολικά με την 109482/7-12-2012 (ΦΕΚ 742/Δ/31-12-2012)
	ΟΤΑ Κολομαριάς		6721,110			Ο Δασικός Χάρτης ΟΤΑ Κολομαριάς αναρτήθηκε με την 35508/6-5-2012 απόφαση και κυρώθηκε ολικά με την /0949/9-9-2012 (ΦΕΚ 452/Δ/24-9-2012)
	ΟΤΑ Βεσσαλίων		57049,970			Ο Δασικός Χάρτης ΟΤΑ Βεσσαλίων αναρτήθηκε με την 35508/6-5-2012 απόφαση και κυρώθηκε ολικά με την 19678/21-3-2016 (ΦΕΚ 87/Δ/8-4-2016)
	ΟΤΑ Θέρμης		44540,200			
ΟΤΑ Ν. Ρομφαίου		14611,470			Ο Δασικός Χάρτης ΟΤΑ Θέρμης, Νέας Ρομφαίου αναρτήθηκε με την 25206/6-5-2012 απόφαση και κυρώθηκαν ολικά με την 12000/15-3-2016 (ΦΕΚ 69/Δ/6-4-2016)	
ΟΤΑ Χορτιάτη		64627,400			Ο Δασικός Χάρτης ΟΤΑ Χορτιάτη αναρτήθηκε με την 97468/28-11-2012 απόφαση και κυρώθηκε μερικώς με την 62451/19-9-2013 (ΦΕΚ 476/Δ/6-9-2013) εφεξής ολικά αναρτήθηκε	
ΟΤΑ Αρβιλλοχωρίου	94470/20-11-2012	34465,510		94470/20-11-2012	Ο Δασικός Χάρτης ΟΤΑ Αρβιλλοχωρίου αναρτήθηκε με την 97468/28-11-2012 απόφαση και κυρώθηκε μερικώς με την 62451/19-9-2013 (ΦΕΚ 476/Δ/6-9-2013)	
ΟΤΑ Φέρφης		2162,120			Ο Δασικός Χάρτης ΟΤΑ Φέρφης αναρτήθηκε με την 97468/28-11-2012 απόφαση και κυρώθηκε ολικά με την 36703/14-5-2015 (ΦΕΚ 1680/5-6-2015)	

Περιφερειακή Ενότητα	ΟΤΑ (Τ.Κ. - Δ.Κ.)	Αρ. πρωτ. & ημερομηνία θεώρησης Δασικού Χάρτη	Έκταση (στρέμματα)	Αριθ. πρωτ. Εγγράφου της ΕΚΚΑ ΑΕ με το οποίο διαβιβάστηκαν στην Υπηρεσία οι προς θεώρηση Δασικοί Χάρτες	Αριθ. πρωτ. εγγράφου με το οποίο απεστάλησαν οι θεωρημένοι Δασικοί Χάρτες από την Υπηρεσία στην ΕΚΚΑ ΑΕ	Παρατηρήσεις
ΠΙΕΡΙΑΣ	51 ΟΤΑ μελέτη Δ4-01	13244/23-12-2014	4132559,770	ΔΑΧ 382/1615765/22-6-2016	13244/23-12-2014	Οι θεωρημένοι δασικοί χάρτες διαβιβάστηκαν από την ΕΚΚΑ ΑΕ με το ΔΑΧ 382/1615765/22-6-2016. Οι θεωρημένοι δασικοί χάρτες δόθης της Π.Ε. Πιερίας πρόκειται να αναρτηθούν έως τις 27-9-2016
	Κατερίνης			ΔΑΧ649/ρ/1221633/12-9-2012		
	Μεθώνης	3383/23-4-2013	90778,490		3383/23-4-2013	Με το με αρ. πρωτ. 4152/20-5-2013 αναρτήθηκαν οι τέσσερις δασικοί χάρτες οι οποίοι έχουν κυρωθεί μερικώς με τις 1170/7-2-2014, 1171/7-2-2014, 1172/7-2-2014 και 1173/7-2-2014 αποφάσεις του Γ.Γ. ΔΑΜΜΘ
	Μακρυόπουλου Αγαστούπολης			προσάδθηκαν από ΥΠ. Αγρ. Ανάπτυξης με το 119418/567/27-9-2011		
ΗΜΑΘΙΑΣ	5 ΟΤΑ (Μ1-06)	1798/4-9-2002	138569,000		1798/4-9-2002	Με το με αρ. πρωτ. 103969/587/22-7-2009 απεστάλησαν από το ΥΠ. Αγρ. Ανάπτυξης τα τελικά παραδοτέα των Δασ. Χαρτών της μελέτης Μ1-06
	ΟΤΑ ΕΛΔΕΣΣΑΣ	8272/15-7-2013	36009,504		8272/15-7-2013	Οι θεωρημένοι δασικοί χάρτες των 5 ΟΤΑ θα αναρτηθούν με το σύνολο των Δασικών Χαρτών των ΟΤΑ της Π.Ε. Ημαθίας οι οποίοι θα αποσταλούν από την ΕΚΚΑ ΑΕ για θεώρηση εντός του Σεπτεμβρίου 2016
ΚΥΚΛΙΣ	7 ΟΤΑ	143/18-1-2005	128037,576		143/18-1-2005	Ο Δασικός Χάρτης του ΟΤΑ Εδέσσης αναρμόφνηται από την Δ/ση Δασών Π.Ε. Έδεσσας θα θεωρηθεί και θα αναρτηθεί έως τις 27-9-2016
	ΟΤΑ ΚΥΚΛΙΣ	454/16-2-2011	105370,650		454/16-2-2011	Οι θεωρημένοι δασικοί χάρτες των 8 ΟΤΑ θα αναρτηθούν με το σύνολο των Δασικών Χαρτών των ΟΤΑ της Π.Ε. Κιλκίς οι οποίοι θα αποσταλούν από την ΕΚΚΑ ΑΕ για θεώρηση εντός του Σεπτεμβρίου 2016
	ΟΤΑ Πολυκάστρου ΟΤΑ Πευκοδάσους	13705/20-11-2012	63622,000		13705/20-11-2012	Οι δασικοί χάρτες ΟΤΑ Πολυκάστρου και Πευκοδάσους αναρτήθηκαν με την 14128/3-12-2012 και κυρώθηκαν ολικά με την 5568/29-5-2013 απόφαση του ΓΓΔΑΜΘ (ΦΕΚ 367/Α/23-7-2013
ΣΕΡΡΩΝ	ΟΤΑ ΣΕΡΡΩΝ	3514/31-10-2003	98138,000		3514/31-10-2003	Οι θεωρημένοι δασικοί χάρτες των 4 ΟΤΑ θα αναρτηθούν με το σύνολο των Δασικών Χαρτών των ΟΤΑ της Π.Ε. Σερρών οι οποίοι θα αποσταλούν από την ΕΚΚΑ ΑΕ για θεώρηση εντός του Σεπτεμβρίου 2016
	ΟΤΑ ΛΕΥΚΟΝΑ ΝΕΟΧΩΡΙΟΥ ΕΠΤΑΜΥΛΩΝ	1759/19-3-2015	42507,000		1759/19-3-2015	
ΧΑΛΚΙΔΙΚΗΣ	Μ1-08 3 ΟΤΑ	244/11-2-2003 και 4949/2-12-2002			244/11-2-2003 και 4949/2-12-2002	
	Δελφί	1559/18-2-2011			1559/18-2-2011	
	Υπόλοιποι 70 ΟΤΑ Π.Ε. Χαλκιδικής	16109/18-7-2014 και 5008/6-3-2014 (2 τμηματικές μελέτες)	3247400,000		16109/18-7-2014 και 5008/6-3-2014 (2 τμηματικές μελέτες)	Έως τις 27-9-2016 θα γίνει ανάρτηση των Δασικών Χαρτών όλης της Π.Ε. Χαλκιδικής

Περιφερειακή Ενότητα	ΟΤΑ (Τ.Κ. - Δ.Κ.)	Αρ. πρωτ. & ημερομηνία θεώρησης Δασικού Χάρτη	Έκταση (στρέμματα)	Αριθ. πρωτ. Εγγράφου της ΕΚΚΑ ΑΕ με το οποίο διαβιβάστηκαν στην Υπηρεσία αιτ/τος θεώρησης Δασικοί Χάρτες	Αριθ. πρωτ. εγγράφου με το οποίο απεστάλησαν οι θεωρημένοι Δασικοί Χάρτες από την Υπηρεσία στην ΕΚΚΑ ΑΕ	Παρατηρήσεις
ΔΡΑΜΑΣ	7 ΟΤΑ	2768/30-9-2012	1090,23,343		2768/30-9-2012	Έως τις 27-9-2016 θα γίνει ανάρτηση των ΟΤΑ των θεωρημένων Δασικών Χαρτών
	1 ΟΤΑ	3834/12-11-2010	586,58,702		3834/12-11-2010	
	ΟΤΑ Κεφάλαι	12185/31-8-2011	9534,380	7470/7-6-2011	12185/31-8-2011	Ο Δασικός Χάρτης ΟΤΑ Κεφαλαίου Αναρτήθηκε με την 16178/31-10-2011 απόφαση και κυρώθηκε ολικά με την 3551/13-9-2012 (ΦΕΚ 191/Α/5-4-2012)
	ΟΤΑ Καλαμπάκι		24306,748			Ο Δασικός Χάρτης ΟΤΑ Καλαμπάκι αναρτήθηκε με την 13495/28-8-2012 απόφαση και κυρώθηκε ολικά με την 21259/10-12-2012 (ΦΕΚ 741/Α/31-12-2012)
	ΟΤΑ Καλαμώνια	12370/6-8-2012	12636,545	10568/6-7-2012	12370/6-8-2012	Ο Δασικός Χάρτης ΟΤΑ Καλαμώνια αναρτήθηκε με την 13495/28-8-2012 απόφαση και κυρώθηκε ολικά με την 6669/14-5-2013 (ΦΕΚ 259/Α/22-5-2013)
	ΟΤΑ Αγίου Αθανασίου		23690,650			Ο Δασικός Χάρτης ΟΤΑ Αγίου Αθανασίου αναρτήθηκε με την 13495/28-8-2012 απόφαση και κυρώθηκε ολικά με την 6669/14-5-2013 (ΦΕΚ 259/Α/22-5-2013)
	2 ΟΤΑ	1098/25-4-2002			1098/25-4-2002	ΟΤΑ Καββαλίας. Είχε ξεκινήσει η Ανάπτυξη και σταμάτησε σε εφαρμογή του Ν. 4178/2013 άρθρο 55 παρ. 4 (Αρ. Πρωτ. 18260/9-8-2013). Έως τις 27-9-2016 θα γίνει ανάρτηση των ΟΤΑ των θεωρημένων Δασικών Χαρτών
	3 ΟΤΑ	205/28-1-2004	137678,030		205/28-1-2004	
	1 ΟΤΑ	15787/10-7-2013			15787/10-7-2013	
	ΚΑΒΑΛΑΣ	ΟΤΑ Ξεριά	8599/1-6-2011	23703,137		8599/1-6-2011
ΟΤΑ Αβραμηνιάς			6766,495			Ο Δασικός Χάρτης ΟΤΑ Αβραμηνιάς Διαλεκτού Παρόδισσου αναρτήθηκε με την 6316/26-3-2012 απόφαση και κυρώθηκε ολικά με την 26060/12-11-2012 (ΦΕΚ 690/Α/10-12-2012)
ΟΤΑ Διαλεκτού		5848/20-3-2012	10421,530		5848/20-3-2012	
ΟΤΑ Παράδεισου			11496,342			
ΟΤΑ Κεραιωτής		13983/27-6-2012	43439,610		13983/27-6-2012	Ο Δασικός Χάρτης ΟΤΑ Κεραιωτής αναρτήθηκε με την 14981/10-7-2012 απόφαση και κυρώθηκε ολικά με την 17059/25-7-2013 (ΦΕΚ 488/Α/17-9-2013)
ΟΤΑ Πηγών			16944,161			Ο Δασικός Χάρτης ΟΤΑ Πηγών, Αγιάριματος, Ν. Καρύας αναρτήθηκε με την 14981/10-7-2012 απόφαση και κυρώθηκε ολικά με την 29371/19-12-2012 (ΦΕΚ 5/Α/23-1-2013)
ΟΤΑ Αγιάριματος		13983/27-6-2012	29140,555		13983/27-6-2012	
ΟΤΑ Ν. Καρύας			24534,988			

177

Περιφερειακή Ενότητα	ΟΤΑ (Τ.Κ. - Δ.Κ.)	Αρ. πρωτ. & ημερομηνία θεώρησης Δασικού Χάρτη	Έκταση (στρέμματα)	Αριθ. πρωτ. Εγγράφου της ΕΚΚΑ ΑΕ με το οποίο διαβιβάστηκαν στην Υπηρεσία οι προς θεώρηση Δασικοί Χάρτες	Αριθ. πρωτ. εγγράφου με το οποίο απετέλεσαν οι θεωρημένοι Δασικοί Χάρτες από την Υπηρεσία στην ΕΚΚΑ ΑΕ	Παρατηρήσεις
ΞΑΝΘΗΣ	1 ΟΤΑ	1361/24-7-2001	69712,000		1361/24-7-2001	Έως τις 27-9-2016 θα γίνει ανάρτηση των ΟΤΑ των θεωρημένων Δασικών Χαρτών
	1 ΟΤΑ	2066/26-11-2001	19448,000		2066/26-11-2001	
	2 ΟΤΑ	42/14-1-2004	64548,000		42/14-1-2004	
	1 ΟΤΑ	2019/9-11-2010	25980,000		2019/9-11-2010	
ΡΟΔΩΠΗΣ	6 ΟΤΑ	3296/28-11-2002	112264,000		3296/28-11-2002	Έως τις 27-9-2016 θα γίνει ανάρτηση των ΟΤΑ των θεωρημένων Δασικών Χαρτών
	1 ΟΤΑ	1615/17-6-2003	72497,000		1615/17-6-2003	
	ΟΤΑ Αγείριου	22913/23-11-2012	29278,180		22913/23-11-2012	
ΕΒΡΟΥ	1 ΟΤΑ	19280/5-12-2011	33964,000		19280/5-12-2011	Έως τις 27-9-2016 θα γίνει ανάρτηση των θεωρημένου Δασικού Χάρτη του ΟΤΑ Αλεξανδρούπολης
	ΟΤΑ ΑΓΘΕΙΑΣ Δ. Αλεξανδρούπολης	21260/10-11-2011	25609,410		21260/10-11-2011	
	ΤΚ Λουτρού Δ. Αλεξανδρούπολης	22545/1-10-2013	66139,130		22545/1-10-2013	
	Συνολική Έκταση:		10234872,225			

ΣΗΜΕΙΩΣΗ

Η στήλη 3 και η στήλη 6 έχει τον ίδιο αριθμό πρωτοκόλλου διότι αποδέκτης της απόφασης θεώρησης των χαρτών είναι και η ΕΚΚΑ ΑΕ

Μετά την ισχύ του
ν. 3889/2010
(14-10-2010)

Μετά την ισχύ του
ν. 4164/2013
(19-07-2013)

840133,14

Εκτάσεις που αφορούν
σε ανηρτημένους χάρτες

7.937.152,77

2. ΑΠΟΚΕΝΤΡΩΜΕΝΗ ΔΙΟΙΚΗΣΗ ΗΠΕΙΡΟΥ-ΔΥΤ. ΜΑΚΕΔΟΝΙΑΣ
Δ/ΝΣΗ ΣΥΝΤΟΝΙΣΜΟΥ ΚΑΙ ΕΠΙΘΕΩΡΗΣΗΣ ΔΑΣΩΝ

Περιφερειακή Ενότητα	ΟΤΑ (Γ.Κ. - Δ.Κ.)	Αρ. πρωτ. & ημερομηνία θεώρησης Δασικού Χάρτη	Έκταση (στρέμματα)	Αριθ. πρωτ. Εγγράφου της ΕΚΧΑ ΑΕ με το οποίο διαβιβάστηκαν στην Υπηρεσία οι προς θεώρηση Δασικοί Χάρτες	Αριθ. πρωτ. εγγράφου με το οποίο απεστάλησαν οι θεωρημένοι Δασικοί Χάρτες από την Υπηρεσία στην ΕΚΧΑ ΑΕ	Παρατηρήσεις
ΙΩΑΝΝΙΝΩΝ (Μ1-13)	Ανατολής	27575/993/17-5-2013 (ΑΔΑ: ΒΕΝΖΟΡΠΙ-87Π) Θεώρηση Προσωρινών ΔΧ μετά από επικαιροποίηση & ενημέρωση των από 28 11-2002 Θεωρημένων Προσωρινών ΔΧ (Μ1-13)	6997,04		Απεστάλησαν με τις αποφορές θεώρησης: 27575/993/17-5-2013 (ΑΔΑ: ΒΕΝΖΟΡΠΙ-87Π)	ΑΝΑΡΤΗΘΗΚΕ 27790/1011/20-5-2013 (ΑΔΑ:ΒΕΝΣΟΡΠΙ-ΘΘΔ)
	Κατσικά	52792/2080/13-9-2013 (ΑΔΑ: ΒΛ90ΡΠΙ-ΖΞΥ) (θεώρηση για ολική κύρωση)	14327,69		52792/2080/13-9-2013 (ΑΔΑ: ΒΛ90ΡΠΙ-ΖΞΥ)	ΚΥΡΩΘΗΚΕ 56929/2232/23-9-2013 (ΑΔΑ: ΒΜΡΟΡΠΙ-9Δ9) ΦΕΚ 520/Δ /4-108-2013
ΙΩΑΝΝΙΝΩΝ (Μ1-13)	προ- Καταδοσιακά ΟΤΑ: Ιωαννίνων Σπαρτακίου	3695/28-11-2002 (θεώρηση Προσωρινών ΔΧ)	15906,440 8780,960		Απεστάλησαν με την απόφαση θεώρησης: 3695/28-11-2002 (θεώρηση Προσωρινών ΔΧ)	ΥΠΟ ΕΠΙΚΑΙΡΟΠΟΙΗΣΗ ΜΕ ΣΚΟΠΟ ΝΕΑ ΘΕΩΡΗΣΗ ΚΑΙ ΑΝΑΡΤΗΣΗ (Ν.4389/2016)
	Ανατολής Κατσικά					Οι εν λόγω ΟΤΑ έχουν ήδη αναρτηθεί και κυρωθεί, όπως προαναφέρεται στον πίνακα.
ΙΩΑΝΝΙΝΩΝ (04-03)	154 προ- Καταδοσιακά ΟΤΑ Π.Ε. Ιωαννίνων - ως αναγράφονται στο πίνακα της απόφασης θεώρησης - εκ του συνόλου 301 (τόλην προ- Κατοβ/κών ΟΤΑ Ιωαννίνων, Σπαρτακίου, Ανατολής, Κατσικά), που καταργήθηκαν με την Μελέτη Δ4/03 (Ευνοϊκή έκταση των 301 ΟΤΑ 4.958.142 στρ)	42771/1501/28-7-2015 (Επ.Ορ66) (ΑΔΑ: 76ΓΡΟΡΠΙ-53Β) (θεώρηση Προσωρινών ΔΧ)	49361,42.000	Α.Π.Ε.Ε. ΔΔΧ.751/1518287/1-7-2015	Απεστάλησαν με την απόφαση θεώρησης: 42771/1501/28-7-2015 (Επικυρώθηκε στο Ορ66) (ΑΔΑ: 76ΓΡΟΡΠΙ-53Β) (θεώρηση Προσωρινών ΔΧ)	ΥΠΟ ΕΠΙΚΑΙΡΟΠΟΙΗΣΗ ΜΕ ΣΚΟΠΟ ΝΕΑ ΘΕΩΡΗΣΗ ΚΑΙ ΑΝΑΡΤΗΣΗ (Ν.4389/2016) Αποσολή Τελικών Παραδοτέων προς Επικαιροποίηση με Α.Π. ΔΔΧ 306/1613134/23-5-2016εγγραφο της Ε.Κ.Χ.Α. Α.Ε.

-79-

Περιφερειακή Ενότητα	ΟΤΑ (Τ.Κ. - Δ.Κ.)	Αρ. πρωτ. & ημερομηνία θεώρησης Δασικού Χάρτη	Έκταση (στρέμματα)	Αριθ. πρωτ. Εγγράφου της ΕΚΧΑ ΑΕ με το οποίο διαβιβάστηκαν στην Υπηρεσία οι προς θεώρηση Δασικοί Χάρτες	Αριθ. πρωτ. εγγράφου με το οποίο απεστέλλησαν οι θεωρημένοι Δασικοί Χάρτες από την Υπηρεσία στην ΕΚΧΑ ΑΕ	Παρατηρήσεις
ΑΡΤΑΣ (ΜΕ-12)	Ζάρας	4452/18-10-2002	2975,000	ΑΕΝ ΥΠΑΡΧΕΙ	Με το υπ' αριθμ. 5649/10-12-2013 έγγραφο της Δ/νσης Δασών Ζάρας έγινε επιστροφή των δασικών χαρτών στην Ε.Κ.Χ.Α. Α.Ε. για επικαιροποίηση, την οποία επικαιροποιήθηκαν από την Ε.Κ.Χ.Α. Α.Ε. Με το υπ' αριθμ. ΔΔΧ/469/1619092/4-8-2016 έγγραφο της Ε.Κ.Χ.Α. Α.Ε. έγινε επιστροφή των δασικών χαρτών χωρίς επικαιροποίηση, αφού προσηλθίκε αναζήτηση από την Υπηρεσία μας	ΔΕΝ ΕΠΙΚΑΙΡΟΠΟΙΗΘΗΚΕ - ΔΕΝ ΕΧΕΙ ΑΝΑΡΤΗΘΕΙ Χρηζεί αναμόρφωσης, επικαιροποίησης και νέας θεώρησης
		4452/18-10-2002	41975,000	ΑΕΝ ΥΠΑΡΧΕΙ	ΔΕΝ ΕΧΕΙ ΑΝΑΡΤΗΘΕΙ	Χρηζεί αναμόρφωσης, επικαιροποίησης και νέας θεώρησης
		4452/18-10-2002	19899,000	ΑΕΝ ΥΠΑΡΧΕΙ	ΔΕΝ ΕΧΕΙ ΑΝΑΡΤΗΘΕΙ	Χρηζεί αναμόρφωσης και επικαιροποίησης
		4452/18-10-2002	12850,000	ΑΕΝ ΥΠΑΡΧΕΙ	ΔΕΝ ΕΧΕΙ ΑΝΑΡΤΗΘΕΙ	Χρηζεί αναμόρφωσης, επικαιροποίησης και νέας θεώρησης
		4452/18-10-2002	8683,000	ΑΕΝ ΥΠΑΡΧΕΙ	ΔΕΝ ΕΧΕΙ ΑΝΑΡΤΗΘΕΙ	Χρηζεί αναμόρφωσης, επικαιροποίησης και νέας θεώρησης
		4452/18-10-2002	21994,500	ΑΕΝ ΥΠΑΡΧΕΙ	ΔΕΝ ΕΧΕΙ ΑΝΑΡΤΗΘΕΙ	Χρηζεί αναμόρφωσης, επικαιροποίησης και νέας θεώρησης
Θεσπρωτίας (Α1-08)	Θυλαίων Σταγιάδας Πλακίου Ασπροκαλάρσιου (Α1-08)	87/17-1-2002	93146,400 94085,900 19027,000 Σύνολο: 108163,80	Παράδοση Π.Κ.Θ. 1293/22.11-08/ 10-7-2001	78070/6193/19-12-2013 (προς ΕΚΧΑ ΑΕ για επικαιροποίηση και ανάρτηση)	ΔΕΝ ΕΧΕΙ ΑΝΑΡΤΗΘΕΙ Χρηζεί αναμόρφωσης, επικαιροποίησης και νέας θεώρησης
Θεσπρωτίας	Ήγουμενίτσας (ΔΧ-02)	Βεβαίωση Πιστοποίησης Ελέγχου 349/3-9-2011	28956,540	1102927/1-2-2011 (ΚΤΗΜΑΤΟΛΟΓΙΟ Α.Ε.)	78070/6193/19-12-2013 (προς ΕΚΧΑ ΑΕ για επικαιροποίηση και ανάρτηση)	ΔΕΝ ΕΧΕΙ ΑΝΑΡΤΗΘΕΙ Χρηζεί αναμόρφωσης, επικαιροποίησης και νέας θεώρησης
Θεσπρωτίας	Θεσπρωτικού	3425/13-11-2001	32279,000	Π.Κ.Θ. 896/22.11-09/	3425/13-11-2001	ΔΕΝ ΕΧΕΙ ΑΝΑΡΤΗΘΕΙ Χρηζεί αναμόρφωσης, επικαιροποίησης και νέας θεώρησης

Περιφερειακή Ενότητα	ΟΤΑ (Τ.Κ. - Δ.Κ.)	Αρ. πρωτ. & ημερομηνία θεώρησης Δασικού Χάρτη	Έκταση (στρέμματα)	Αριθ. πρωτ. Εγγράφου της ΕΚΚΑ ΑΕ με το οποίο διαβιβάστηκαν στην Υπηρεσία οι προς θεώρηση Δασικοί Χάρτες	Αριθ. πρωτ. εγγράφου με το οποίο απεστάλησαν οι θεωρημένοι Δασικοί Χάρτες από την Υπηρεσία στην ΕΚΚΑ ΑΕ	Παρατηρήσεις
ΠΡΕΒΕΖΑΣ	Ρωμιάς	3424/13-11-2001	8115,000	14-5-2001 (ΟΚΧΕ)	3424/13-11-2001	ΔΕΝ ΕΧΕΙ ΑΝΑΡΤΗΘΕΙ Χρήζει αναμόρφωσης, επικαιροποίησης και νέας θεώρησης
	Φυλοπιτάδας	3069/13-11-2001	18082,000		3069/13-11-2001	ΔΕΝ ΕΧΕΙ ΑΝΑΡΤΗΘΕΙ Χρήζει αναμόρφωσης, επικαιροποίησης και νέας θεώρησης
ΠΡΕΒΕΖΑΣ (ΜΛ-12)	Στεφάνης	1186/28-8-2002	13267,000	Γ.Π.ΟΙΚ. 2258.ΜΛ-12/ 14-5-2001	1186/28-8-2002	ΔΕΝ ΕΧΕΙ ΑΝΑΡΤΗΘΕΙ Χρήζει αναμόρφωσης, επικαιροποίησης και νέας θεώρησης
	Γέφυρας	2514/28-8-2002	12754,000	14-5-2001 (ΟΚΧΕ)	2514/28-8-2002	ΔΕΝ ΕΧΕΙ ΑΝΑΡΤΗΘΕΙ Χρήζει αναμόρφωσης, επικαιροποίησης και νέας θεώρησης
ΠΡΕΒΕΖΑΣ	Νέας Κερκασούνας	2513/28-8-2002	19499,000		2513/28-8-2002	ΔΕΝ ΕΧΕΙ ΑΝΑΡΤΗΘΕΙ Χρήζει αναμόρφωσης, επικαιροποίησης και νέας θεώρησης
	Πρόβεζας	3944/209/7-3-2011	33551,000	1103259/4-2-2011	3944/209/7-3-2011	Μετά τη πιστοποίηση ακολουθήσαν τα παρακάτω του 3 ^{ου} σταδίου με το αριθ. 1221634/12-9-2012 έγγραφο της Κτηματολόγιο Α.Ε. Χρήζει νέας θεώρησης - επικαιροποίησης
ΦΛΩΡΙΝΑΣ	Αμύνταιο - Λεβάνια - Πεδινό (1ο Πιλοτικό)				Δεν υπάρχουν Τελικά Παραδοτέα	ΔΕΝ ΕΧΕΙ ΑΝΑΡΤΗΘΕΙ
ΦΛΩΡΙΝΑΣ	Λευκίνας - Καλλιθέα - Πλατύ (2ο Πιλοτικό)	937/12-03-2004	37883,650	4933/23-10-2001 (ΚΤΗΜΑΤΟΛΟΓΙΟ Α.Ε.)	937/12-03-2004	ΔΕΝ ΕΧΕΙ ΑΝΑΡΤΗΘΕΙ Χρήζει αναμόρφωσης, επικαιροποίησης και νέας θεώρησης
	Φλώρινας - Βαλτόνερα (ΜΛ-09)	60322/5294/14-6-2007 (Φιλώτας)	39426,650	Π.Κ.Θ. 1729/22.ΜΛ-09/ 30-08-2002 (ΚΤΗΜΑΤΟΛΟΓΙΟ Α.Ε.)	60322/5294/14-6-2007 (Φιλώτας)	ΕΠΙΚΑΙΡΟΠΟΙΗΘΗΚΕ ΤΟ ΕΤΟΣ 2013 - ΔΕΝ ΕΧΕΙ ΑΝΑΡΤΗΘΕΙ Χρήζει αναμόρφωσης, επικαιροποίησης και νέας θεώρησης
ΦΛΩΡΙΝΑΣ	Αναρπικό - Άγιος Αβδελειός - Λαμιάς (ΜΛ-10)	4603/28-8-2005	85539,300	Π.Κ.Θ. 250/22.ΜΛ-10/ 19-11-2002 (ΚΤΗΜΑΤΟΛΟΓΙΟ Α.Ε.)	4603/28-8-2005	ΔΕΝ ΕΧΕΙ ΑΝΑΡΤΗΘΕΙ Χρήζει αναμόρφωσης, επικαιροποίησης και νέας θεώρησης
ΦΛΩΡΙΝΑΣ	Φλώρινας (ΔΚ1)	Βεβαίωση Πιστοποίησης Ελέγχου 102518/5406/29-11-2010	26379,460	Π.Κ.Θ. 1031707/4-11-2010 (ΚΤΗΜΑΤΟΛΟΓΙΟ Α.Ε.)	102518/5406/29-11-2010	ΔΕΝ ΕΧΕΙ ΑΝΑΡΤΗΘΕΙ Χρήζει αναμόρφωσης, επικαιροποίησης και νέας θεώρησης
ΓΡΕΒΕΝΩΝ	Γρεβενών		57913,000	118991/186/15-4-2010 (Δ/ΝΕΡΣ ΔΑΣΙΚΩΝ ΧΑΡΤΩΝ του ΥΠΕΚΑ με παραδοτέα 24 CD της μελέτης)	51/ΔΑΕ-188/24-01-2002	ΔΕΝ ΕΧΕΙ ΑΝΑΡΤΗΘΕΙ Χρήζει αναμόρφωσης, επικαιροποίησης και νέας θεώρησης
	Φελλίου Καρπερού (ΜΛ-11)	9181/360/19-3-2013	64056,000 79720,000			
ΚΟΖΑΝΗΣ	Ολυμπιάδας	52767/1895/5-10-2012 (θεώρηση Προσφωνών ΔΧ μετά από επικαιροποίηση)	14554,000	272/14-6-2007 αναδόχου εταιρίας	9181/360/19-3-2013 (ΑΔΑ: ΒΕΔ3ΟΡΠΓ-8ΜΧ)	ΑΝΑΡΤΗΘΗΚΕ 65267/2403/28-11-2012 (ΑΔΑ: Β43ΕΟΡΠΓ-ΗΗΘ)
	Περδίκια		29547,000			ΚΥΡΩΘΗΚΕ 12358/467/20-3-2013 (ΑΔΑ: ΒΕΑΙΟΡΠΓ-ΚΑ3) ΦΕΚ 170/Δ/4-4-2013
ΚΟΖΑΝΗΣ	Άγιου Χριστοφόρου		18703,000			
	Κοζάνης (ΔΚ-01)	Βεβαίωση Πιστοποίησης Ελέγχου 122271/1878/31-12-2010	57449,110	1037095/23-12-2010 (ΚΤΗΜΑΤΟΛΟΓΙΟ Α.Ε.)	122271/1878/31-12-2010	ΔΕΝ ΕΧΕΙ ΑΝΑΡΤΗΘΕΙ Χρήζει αναμόρφωσης, επικαιροποίησης και νέας θεώρησης

Περιφερειακή Ενότητα	ΟΤΑ (Γ.Κ. - Δ.Κ.)	Αρ. πρωτ. & ημερομηνία θεώρησης Δασικού Χάρτη	Έκταση (στρέμματα)	Αριθ. πιν. Εγγράφου της ΕΚΚΑ ΑΕ με το οποίο διαβιβάστηκαν στην Υπηρεσία οι προς θεώρηση Δασικοί Χάρτες	Αριθ. πιν. εγγράφου με το οποίο απεντάχθηκαν οι θεωρημένοι Δασικοί Χάρτες από την Υπηρεσία στην ΕΚΚΑ ΑΕ	Παρατηρήσεις
ΚΟΖΑΝΗΣ	προ- Κατολιστριακοί ΟΤΑ : Προαστίου, Καρυδίτσας, Κολών, Κράκου, Λευκόβρυσης (Δ5-05)	66097/2653/17-12-2015 (ΑΔΑ: 6Ψ9ΥΟΡΠΓ-Ρ17) (θεώρηση Προσωρινών ΔΧ)	61.575,00	Παραδοτέα 3 ^{ου} σταδίου ΔΑΔΧ1536/1534961/14-12-2015	66097/2653/17-12-2015 (ΑΔΑ: 6Ψ9ΥΟΡΠΓ-Ρ17)	ΔΕΝ ΕΧΕΙ ΑΝΑΡΤΗΘΕΙ Χρηίται αναμόρφωσης, επικαιροποίησης και νέας θεώρησης
ΚΟΖΑΝΗΣ	Π.Ε. Κολώνης εκτός προ- Κατολιστριακών ΟΤΑ : Αγίου Χριστοφόρου, Καρυδίτσας, Κολώνης, Κράκου, Λευκόβρυσης, Ολυμπιάδος, Περίδικα και Προαστίου (Δ5-03)	61028/4-5-2016 (ΑΔΑ: ΟΣΡΖΟΡΠΓ-Ε68) (θεώρηση Προσωρινών ΔΧ)	31.570,00	Παραδοτέα 3 ^{ου} σταδίου ΔΑΔΧ240/1610701/22-4-2016	61028/4-5-2016 (ΑΔΑ: ΟΣΡΖΟΡΠΓ-Ε68)	ΔΕΝ ΕΧΕΙ ΑΝΑΡΤΗΘΕΙ Χρηίται αναμόρφωσης, επικαιροποίησης και νέας θεώρησης
ΚΑΣΤΟΡΙΑΣ	Πολυκήρυτης	17550/1924/17-4-2013 (ΑΔΑ: ΒΕΑΑΟΡΠΓ-ΥΨΣ)	5929,960			ΑΝΑΡΤΗΘΗΚΕ 18571/2065/23-4-2013 (ΑΔΑ: ΒΕΑΖΟΡΠΓ-Ψ9Ζ)
ΚΑΣΤΟΡΙΑΣ	Μπαυροχωρίου	39278/5559/12-8-2013 (ΑΔΑ: ΒΑΚ10ΡΠΓ-ΧΤΠ)	12.618,000			ΚΥΡΩΘΗΚΕ 51532/7717/10-2013 (ΑΔΑ: ΒΛ19ΟΡΠΓ-ΕΟΔ) ΦΕΚ 557/Δ/1-9-2013
ΚΑΣΤΟΡΙΑΣ	Δισπηλιού	(θεώρηση Προσωρινών ΔΧ)	5.611,620			
ΚΑΣΤΟΡΙΑΣ	Καστοριάς	22/ΔΔΣ/7722/8-11-2004	38892,560			ΔΕΝ ΕΧΕΙ ΑΝΑΡΤΗΘΕΙ Χρηίται αναμόρφωσης, επικαιροποίησης και νέας θεώρησης
ΚΑΣΤΟΡΙΑΣ	Λεϊκόης	22/ΔΔΣ/7722/8-11-2004	19.929,500			ΔΕΝ ΕΧΕΙ ΑΝΑΡΤΗΘΕΙ Χρηίται αναμόρφωσης, επικαιροποίησης και νέας θεώρησης
ΚΑΣΤΟΡΙΑΣ	Άγρους Ορεστικού	22/ΔΔΣ/7722/8-11-2004	30.000,510			ΔΕΝ ΕΧΕΙ ΑΝΑΡΤΗΘΕΙ Χρηίται αναμόρφωσης, επικαιροποίησης και νέας θεώρησης
ΚΑΣΤΟΡΙΑΣ	Μεσοσταμιάς	22/ΔΔΣ/7722/8-11-2004	21.501,700			ΔΕΝ ΕΧΕΙ ΑΝΑΡΤΗΘΕΙ Χρηίται αναμόρφωσης, επικαιροποίησης και νέας θεώρησης
ΚΑΣΤΟΡΙΑΣ	Αμπελοδήμων	22/ΔΔΣ/7722/8-11-2004	14.243,200			ΔΕΝ ΕΧΕΙ ΑΝΑΡΤΗΘΕΙ Χρηίται αναμόρφωσης, επικαιροποίησης και νέας θεώρησης
			9402839,960			

Μετά την ισχύ του ν. 3889/2010 (14-10-2010)

Εκτάσεις που αφορούν σε αναητημένους χάρτες

12.635,611

85963,58

84157711,540

Μετά την ισχύ του ν. 4164/2013 (19-07-2013)

3. ΑΠΟΚΕΝΤΡΩΜΕΝΗ ΔΙΟΙΚΗΣΗ ΘΕΣΣΑΛΙΑΣ - ΣΤΕΡΕΑΣ ΕΛΛΑΔΑΣ
Δ/ΝΣΗ ΣΥΝΤΟΝΙΣΜΟΥ ΚΑΙ ΕΠΙΘΕΩΡΗΣΗΣ ΔΑΣΩΝ

Περιφερειακή Ενότητα	ΟΤΑ (Γ.Κ. - Δ.Κ.)	Αρ. Πρωτ. & ημερομηνία θεώρησης Δασικού Χάρτη	Έκταση (στρέμματα)	Αριθ. πρωτ. Εγγράφου της ΕΚΧΑ ΑΕ με το οποίο διαβιβάστηκαν στην Υπηρεσία οι προς θεώρηση Δασικοί Χάρτες	Αριθ. πρωτ. εγγράφου με το οποίο απεστάλησαν οι θεωρημένοι Δασικοί Χάρτες στην ΕΚΧΑ ΑΕ	Παρατηρήσεις
ΤΡΙΚΑΛΩΝ	ΤΡΙΚΑΛΩΝ	1545/27-05-2002	66000,800	Το από 18-04-2002 έγγραφο των αναδόχων	1545/27-05-2002	ΔΕΝ ΕΧΕΙ ΑΝΑΡΤΗΘΕΙ-ΔΕΝ ΕΧΕΙ ΕΠΙΚΑΙΡΟΠΟΙΗΘΕΙ (Συντάχθηκε και θεωρήθηκε σε προγενέστερα χαρακτηριστικά υπόβαθρα και χρήζει προσομοίωσης στα νεότερα και ακριβέστερα εξ αυτών)
ΤΡΙΚΑΛΩΝ	ΠΛΑΤΥΝΙΑΣ-ΓΛΥΝΟΥΣ - ΣΕΡΒΙΩΤΩΝ	3465/31-10-2001	24129,890	Γ.Π.1523/ΦΕΣ 9/19-03-2001	3465/31-10-2001	ΔΕΝ ΕΧΕΙ ΑΝΑΡΤΗΘΕΙ-ΔΕΝ ΕΧΕΙ ΕΠΙΚΑΙΡΟΠΟΙΗΘΕΙ (Συντάχθηκε και θεωρήθηκε σε προγενέστερα χαρακτηριστικά υπόβαθρα και χρήζει προσομοίωσης στα νεότερα και ακριβέστερα εξ αυτών)
ΤΡΙΚΑΛΩΝ	ΟΙ ΥΠΟΛΟΙΠΟΙ 142 ΟΤΑ ΤΟΥ Ν. ΤΡΙΚΑΛΩΝ	3749/202593/10-11-2015	329207,673	ΑΔΧ.1319/1529824/02-11-2015	3749/202593/10-11-2015	ΔΕΝ ΕΧΕΙ ΑΝΑΡΤΗΘΕΙ-ΧΡΗΖΕΙ ΕΠΙΚΑΙΡΟΠΟΙΗΣΗΣ ΣΥΜΦΩΝΑ ΜΕ ΤΟ Ν. 4389/2016
ΛΑΡΙΣΑΣ	Αιτωλέωντα Γεάννουλης Φωδώνης	3614/12-12-2000	88280,000	4512/ΦΕΣ9/11-9-2000	3614/12-12-2000	ΔΕΝ ΕΧΕΙ ΑΝΑΡΤΗΘΕΙ-ΔΕΝ ΕΧΕΙ ΕΠΙΚΑΙΡΟΠΟΙΗΘΕΙ (Συντάχθηκε και θεωρήθηκε σε προγενέστερα χαρακτηριστικά υπόβαθρα και χρήζει προσομοίωσης στα νεότερα και ακριβέστερα εξ αυτών)
ΛΑΡΙΣΑΣ	Τυρνέβου Αργυροπούλου	302/24-1-2002	193273,000	3563/16-7-2001	302/24-1-2002	ΔΕΝ ΕΧΕΙ ΑΝΑΡΤΗΘΕΙ-ΔΕΝ ΕΧΕΙ ΕΠΙΚΑΙΡΟΠΟΙΗΘΕΙ (Συντάχθηκε και θεωρήθηκε σε προγενέστερα χαρακτηριστικά υπόβαθρα και χρήζει προσομοίωσης στα νεότερα και ακριβέστερα εξ αυτών)
ΛΑΡΙΣΑΣ	Λέριας	198/7227/11-2-2011	89945,000	1102989/26-1-2011	198/7227/11-2-2011	ΔΕΝ ΕΧΕΙ ΑΝΑΡΤΗΘΕΙ-ΕΠΙΚΑΙΡΟΠΟΙΗΘΗΚΕ (2016)ΣΥΜΦΩΝΑ ΜΕ ΤΟ Ν. 4389/2016
ΛΑΡΙΣΑΣ	Οι υπόλοιποι 154 ΟΤΑ της Π.Ε. Λάριδας	3459/202106/16-11-2015	5014471,000	ΑΔΧ. 1320/1529828/2-11-2015	3459/202106/16-11-2015	ΔΕΝ ΕΧΕΙ ΑΝΑΡΤΗΘΕΙ-ΧΡΗΖΕΙ ΕΠΙΚΑΙΡΟΠΟΙΗΣΗΣ ΣΥΜΦΩΝΑ ΜΕ ΤΟ Ν. 4389/2016
ΚΑΡΔΙΤΣΑΣ	ΑΓΙΑ ΤΡΙΑΔΑ-ΚΑΛΟΓΙΤΡΙΑΝΑ-ΠΛΑΝΙΟΧΩΡΙ	1211/18-04-2002	25501,666		2582/246500/11-12-2013	ΔΕΝ ΕΧΕΙ ΑΝΑΡΤΗΘΕΙ-ΔΕΝ ΕΧΕΙ ΕΠΙΚΑΙΡΟΠΟΙΗΘΕΙ (Συντάχθηκε και θεωρήθηκε σε προγενέστερα χαρακτηριστικά υπόβαθρα και χρήζει προσομοίωσης στα νεότερα και ακριβέστερα εξ αυτών)
ΚΑΡΔΙΤΣΑΣ	Δ.Κ ΚΑΡΔΙΤΣΑΣ	299/10883/01-09-2011 Βεβαίωση Πιστοποίησης Ελέγχου	34400,000	Α.Π.1102944/04-02-2011	α) 2582/246500/11-12-2013 β) 517/44267/11-09-2015 (Συμπρωματικά ψηφιακά αρχεία που εκ παραδρομής δεν περιλαμβάνονταν στο υπ. αριθμ.α σχετικό)	ΔΕΝ ΕΧΕΙ ΑΝΑΡΤΗΘΕΙ-ΧΡΗΖΕΙ ΕΠΙΚΑΙΡΟΠΟΙΗΣΗΣ ΣΥΜΦΩΝΑ ΜΕ ΤΟ Ν. 4389/2016
ΚΑΡΔΙΤΣΑΣ	ΟΛΟΚΛΗΡΗ Η Π.Ε ΚΑΡΔΙΤΣΑΣ ΠΛΗΡΗ ΤΩΝ ΠΑΡΑΤΗΛΙΩ ΤΕΣΣΑΡΩΝ ΓΡΟ-ΚΑΤΟΛΙΣΤΡΙΑΚΩΝ ΟΤΑ	2212/201957/12-11-2015	259259,750	ΑΔΧ.1319/1529823/2-11-2015	2212/201937/12-11-2015	ΔΕΝ ΕΧΕΙ ΑΝΑΡΤΗΘΕΙ-ΧΡΗΖΕΙ ΕΠΙΚΑΙΡΟΠΟΙΗΣΗΣ ΣΥΜΦΩΝΑ ΜΕ ΤΟ Ν. 4389/2016
ΜΑΓΝΗΣΙΑΣ-ΣΠΟΡΔΑΩΝ	Νέα Αρχαίος	3132/7-11-2001	45847,000		3084/248385/8-1-2014	ΔΕΝ ΕΧΕΙ ΑΝΑΡΤΗΘΕΙ-ΔΕΝ ΕΧΕΙ ΕΠΙΚΑΙΡΟΠΟΙΗΘΕΙ (Συντάχθηκε και θεωρήθηκε σε προγενέστερα χαρακτηριστικά υπόβαθρα και χρήζει προσομοίωσης στα νεότερα και ακριβέστερα εξ αυτών)

Περιφέρειακή Ενότητα	ΟΤΑ (Τ.Κ. – Δ.Κ.)	Αρ. πρωτ. & ημερομηνία θεώρησης Διακοπών Χάρτη	Έκταση (στρέμματα)	Αριθ. πρωτ. Εγγράφου της ΕΚΚΑ ΑΕ με το οποίο διαβιβάστηκαν στην Υπηρεσία οι προς θεώρηση Διακοπών Χάρτες	Αριθ. πρωτ. εγγράφου με το οποίο απεστάλησαν οι θεωρημένοι Διακοπών Χάρτες από την Υπηρεσία στην ΕΚΚΑ ΑΕ	Παρατηρήσεις
ΜΑΓΝΗΣΙΑΣ&ΣΤΟΡΑΔΩΝ	Σειδίθος	1400/4-5-2007	49124,000		3084/248385/8-1-2014	ΔΕΝ ΕΧΕΙ ΑΝΑΡΤΗΘΕΙ-ΔΕΝ ΕΧΕΙ ΕΠΙΚΑΙΡΟΠΟΙΗΘΕΙ (ζυντάχθηκε και θεωρήθηκε σε προγενέστερα χωρογραφικά υποδάγραφα και χοιρίζει προσομοιωτής στα νεότερα και ακριβέστερα εξ' αυτών)
ΜΑΓΝΗΣΙΑΣ&ΣΤΟΡΑΔΩΝ	Αλώνησος (I)	299/29-1-2007	79293,000		3084/248385/8-1-2014	ΔΕΝ ΕΧΕΙ ΑΝΑΡΤΗΘΕΙ-ΔΕΝ ΕΧΕΙ ΕΠΙΚΑΙΡΟΠΟΙΗΘΕΙ (ζυντάχθηκε και θεωρήθηκε σε προγενέστερα χωρογραφικά υποδάγραφα και χοιρίζει προσομοιωτής στα νεότερα και ακριβέστερα εξ' αυτών)
ΜΑΓΝΗΣΙΑΣ&ΣΤΟΡΑΔΩΝ	Αλώνησος (II)	1741/20-7-2005	57981,000		3084/248385/8-1-2014	ΔΕΝ ΕΧΕΙ ΑΝΑΡΤΗΘΕΙ-ΔΕΝ ΕΧΕΙ ΕΠΙΚΑΙΡΟΠΟΙΗΘΕΙ (ζυντάχθηκε και θεωρήθηκε σε προγενέστερα χωρογραφικά υποδάγραφα και χοιρίζει προσομοιωτής στα νεότερα και ακριβέστερα εξ' αυτών)
ΜΑΓΝΗΣΙΑΣ&ΣΤΟΡΑΔΩΝ	Υπόλοστο Μανησίου	1535/194357/25-8-2015	238373,000	ΔΔΧ.859/1520354/23-7-2015 [διαβίβαση 3ου σταδίου (προς θεώρηση)]	ΔΔΧ.1588/1535652/18-12-2015 [διαβίβαση 4ου σταδίου (θεωρημένη) στην Υπηρεσία από την ΕΚΚΑ ΑΕ]	ΔΕΝ ΕΧΕΙ ΑΝΑΡΤΗΘΕΙ-ΧΡΗΖΕΙ ΕΠΙΚΑΙΡΟΠΟΙΗΣΗΣ ΣΥΜΦΩΝΑ ΜΕ ΤΟ Ν. 4389/2016
ΦΘΙΩΤΙΔΑΣ	Μετρέσιου		101922,600		148/9007/20-1-2014	Κτηματολόγος χάρτης Ν. 248/76 Οριστικός
ΦΘΙΩΤΙΔΑΣ	Μελεσίου	825/2-9-2004	89001,300	0314084/25-11-2003	148/9007/20-1-2014	ΧΡΗΖΕΙ ΕΠΙΚΑΙΡΟΠΟΙΗΣΗΣ ΣΥΜΦΩΝΑ ΜΕ Ν. 4389/2016
ΦΘΙΩΤΙΔΑΣ	Αγ. Κωνσταντίνου	3726πε/22-9-2006	73978,000	0524920/26-10-2005	148/9007/20-1-2014	ΔΕΝ ΕΧΕΙ ΑΝΑΡΤΗΘΕΙ-ΔΕΝ ΕΧΕΙ ΕΠΙΚΑΙΡΟΠΟΙΗΘΕΙ (ζυντάχθηκε και θεωρήθηκε σε προγενέστερα χωρογραφικά υποδάγραφα και χοιρίζει προσομοιωτής στα νεότερα και ακριβέστερα εξ' αυτών)
ΦΘΙΩΤΙΔΑΣ	Αρκίτας	3726πε/22-9-2006	23912,400	0524920/26-10-2005	148/9007/20-1-2014	ΔΕΝ ΕΧΕΙ ΑΝΑΡΤΗΘΕΙ-ΔΕΝ ΕΧΕΙ ΕΠΙΚΑΙΡΟΠΟΙΗΘΕΙ (ζυντάχθηκε και θεωρήθηκε σε προγενέστερα χωρογραφικά υποδάγραφα και χοιρίζει προσομοιωτής στα νεότερα και ακριβέστερα εξ' αυτών)
ΦΘΙΩΤΙΔΑΣ	Ατεαλάντης	3726πε/22-9-2006	96763,700	0524920/26-10-2005	148/9007/20-1-2014	ΔΕΝ ΕΧΕΙ ΑΝΑΡΤΗΘΕΙ-ΔΕΝ ΕΧΕΙ ΕΠΙΚΑΙΡΟΠΟΙΗΘΕΙ (ζυντάχθηκε και θεωρήθηκε σε προγενέστερα χωρογραφικά υποδάγραφα και χοιρίζει προσομοιωτής στα νεότερα και ακριβέστερα εξ' αυτών)
ΦΘΙΩΤΙΔΑΣ	Κυπαρισίου	3726πε/22-9-2006	19857,800	0524920/26-10-2005	148/9007/20-1-2014	ΔΕΝ ΕΧΕΙ ΑΝΑΡΤΗΘΕΙ-ΔΕΝ ΕΧΕΙ ΕΠΙΚΑΙΡΟΠΟΙΗΘΕΙ (ζυντάχθηκε και θεωρήθηκε σε προγενέστερα χωρογραφικά υποδάγραφα και χοιρίζει προσομοιωτής στα νεότερα και ακριβέστερα εξ' αυτών)
ΦΘΙΩΤΙΔΑΣ	Λιθονιστών	3726πε/22-9-2006	40718,400	0524920/26-10-2005	148/9007/20-1-2014	ΔΕΝ ΕΧΕΙ ΑΝΑΡΤΗΘΕΙ-ΔΕΝ ΕΧΕΙ ΕΠΙΚΑΙΡΟΠΟΙΗΘΕΙ (ζυντάχθηκε και θεωρήθηκε σε προγενέστερα χωρογραφικά υποδάγραφα και χοιρίζει προσομοιωτής στα νεότερα και ακριβέστερα εξ' αυτών)
ΦΘΙΩΤΙΔΑΣ	Προσκυνά	3726πε/22-9-2006	15764,900	0524920/26-10-2005	148/9007/20-1-2014	ΔΕΝ ΕΧΕΙ ΑΝΑΡΤΗΘΕΙ-ΔΕΝ ΕΧΕΙ ΕΠΙΚΑΙΡΟΠΟΙΗΘΕΙ (ζυντάχθηκε και θεωρήθηκε σε προγενέστερα χωρογραφικά υποδάγραφα και χοιρίζει προσομοιωτής στα νεότερα και ακριβέστερα εξ' αυτών)
ΦΘΙΩΤΙΔΑΣ	Τρανιάνας	3726πε/22-9-2006	30676,900	0524920/26-10-2005	148/9007/20-1-2014	ΔΕΝ ΕΧΕΙ ΑΝΑΡΤΗΘΕΙ-ΔΕΝ ΕΧΕΙ ΕΠΙΚΑΙΡΟΠΟΙΗΘΕΙ (ζυντάχθηκε και θεωρήθηκε σε προγενέστερα χωρογραφικά υποδάγραφα και χοιρίζει προσομοιωτής στα νεότερα και ακριβέστερα εξ' αυτών)

- 84 -

Περιφέρεια/επαρχία Ενότητα	ΌΤΑ (Τ.Κ. - Δ.Κ.)	Αρ. πρωτ. & ημερομηνία θεώρησης Δασικού Χάρτη	Έκταση (στρέμματα)	Αριθ. πρωτ. Εγγράφου της ΕΚΚΑ ΑΕ με το οποίο διαβιβάσθηκαν στην Υπηρεσία οι προς θεώρηση Δασικοί Χάρτες	Αριθ. πρωτ. εγγράφου με το οποίο απεστάλησαν οι θεωρημένοι Δασικοί Χάρτες από την Υπηρεσία στην ΕΚΚΑ ΑΕ	Παρατηρήσεις
ΦΘΙΩΤΙΔΑΣ	Λαμία	24903/1981/23-6-2011	59001,900	ΔΑΧ651/Ρ01221645/12-9-2012	181/10315/21-1-2014	ΔΕΝ ΕΧΕΙ ΑΝΑΡΤΗΘΕΙ-ΕΠΙΚΑΙΡΟΠΟΙΗΘΗΚΕ (2012-2013) - ΕΠΙΚΑΙΡΟΠΟΙΕΙΤΑΙ ΕΚ ΝΕΟΥ ΣΥΜΦΩΝΑ ΜΕ ΤΟ Ν. 4389/2016 (μ.ε.χρ. 23-9-2016)
ΦΘΑΚΙΔΑΣ	ΑΜΦΙΣΣΑΣ	1842 πρ/20-2-2004	61848,000	0314694/8-12-2003	1842 πρ/20-2-2004	ΔΕΝ ΕΧΕΙ ΑΝΑΡΤΗΘΕΙ-ΔΕΝ ΕΧΕΙ ΕΠΙΚΑΙΡΟΠΟΙΗΘΕΙ (ζυντάχθηκε και θεωρήθηκε σε προγενέστερα χαρτογραφικά υπόβαθρα και χρίζει προσαρμογής στα νεότερα και ακριβέστερα εξ αυτών)
ΦΘΑΚΙΔΑΣ	ΠΕΑΣ	1842 πρ/20-2-2004	6546,000	0314694/8-12-2003	1842 πρ/20-2-2004	ΔΕΝ ΕΧΕΙ ΑΝΑΡΤΗΘΕΙ-ΔΕΝ ΕΧΕΙ ΕΠΙΚΑΙΡΟΠΟΙΗΘΕΙ (ζυντάχθηκε και θεωρήθηκε σε προγενέστερα χαρτογραφικά υπόβαθρα και χρίζει προσαρμογής στα νεότερα και ακριβέστερα εξ αυτών)
ΦΘΑΚΙΔΑΣ	ΚΙΡΡΑΣ	1842 πρ/20-2-2004	6930,000	0314694/8-12-2003	1842 πρ/20-2-2004	ΔΕΝ ΕΧΕΙ ΑΝΑΡΤΗΘΕΙ-ΔΕΝ ΕΧΕΙ ΕΠΙΚΑΙΡΟΠΟΙΗΘΕΙ (ζυντάχθηκε και θεωρήθηκε σε προγενέστερα χαρτογραφικά υπόβαθρα και χρίζει προσαρμογής στα νεότερα και ακριβέστερα εξ αυτών)
ΦΘΑΚΙΔΑΣ	ΧΡΗΣΟΥ	1842 πρ/20-2-2004	34847,000	0314694/8-12-2003	1842 πρ/20-2-2004	ΔΕΝ ΕΧΕΙ ΑΝΑΡΤΗΘΕΙ-ΔΕΝ ΕΧΕΙ ΕΠΙΚΑΙΡΟΠΟΙΗΘΕΙ (ζυντάχθηκε και θεωρήθηκε σε προγενέστερα χαρτογραφικά υπόβαθρα και χρίζει προσαρμογής στα νεότερα και ακριβέστερα εξ αυτών)
ΦΘΑΚΙΔΑΣ	ΖΕΡΝΙΚΑΡΙΟΥ	1842 πρ/20-2-2004	11940,000	0314694/8-12-2003	1842 πρ/20-2-2004	ΔΕΝ ΕΧΕΙ ΑΝΑΡΤΗΘΕΙ-ΔΕΝ ΕΧΕΙ ΕΠΙΚΑΙΡΟΠΟΙΗΘΕΙ (ζυντάχθηκε και θεωρήθηκε σε προγενέστερα χαρτογραφικά υπόβαθρα και χρίζει προσαρμογής στα νεότερα και ακριβέστερα εξ αυτών)
ΦΘΑΚΙΔΑΣ	ΑΓ. ΓΕΩΡΓΙΟΥ	1842 πρ/20-2-2004	2660,000	0314694/8-12-2003	1842 πρ/20-2-2004	ΔΕΝ ΕΧΕΙ ΑΝΑΡΤΗΘΕΙ-ΔΕΝ ΕΧΕΙ ΕΠΙΚΑΙΡΟΠΟΙΗΘΕΙ (ζυντάχθηκε και θεωρήθηκε σε προγενέστερα χαρτογραφικά υπόβαθρα και χρίζει προσαρμογής στα νεότερα και ακριβέστερα εξ αυτών)
ΦΘΑΚΙΔΑΣ	ΑΓ. ΚΩΝΣΤΑΝΤΙΝΟΥ	1842 πρ/20-2-2004	2619,000	0314694/8-12-2003	1842 πρ/20-2-2004	ΔΕΝ ΕΧΕΙ ΑΝΑΡΤΗΘΕΙ-ΔΕΝ ΕΧΕΙ ΕΠΙΚΑΙΡΟΠΟΙΗΘΕΙ (ζυντάχθηκε και θεωρήθηκε σε προγενέστερα χαρτογραφικά υπόβαθρα και χρίζει προσαρμογής στα νεότερα και ακριβέστερα εξ αυτών)
ΒΟΙΩΤΙΑΣ	ΟΡΧΟΜΕΝΟΥ	1288/15-09-2000 1600/26-10-2000	45651,280		1288/15-09-2000 1600/26-10-2000	ΔΕΝ ΕΧΕΙ ΑΝΑΡΤΗΘΕΙ-ΔΕΝ ΕΧΕΙ ΕΠΙΚΑΙΡΟΠΟΙΗΘΕΙ (ζυντάχθηκε και θεωρήθηκε σε προγενέστερα χαρτογραφικά υπόβαθρα και χρίζει προσαρμογής στα νεότερα και ακριβέστερα εξ αυτών)
ΒΟΙΩΤΙΑΣ	ΠΑΥΛΟΥ	395/12-03-2002	56473,610		395/12-03-2002	ΔΕΝ ΕΧΕΙ ΑΝΑΡΤΗΘΕΙ-ΔΕΝ ΕΧΕΙ ΕΠΙΚΑΙΡΟΠΟΙΗΘΕΙ (ζυντάχθηκε και θεωρήθηκε σε προγενέστερα χαρτογραφικά υπόβαθρα και χρίζει προσαρμογής στα νεότερα και ακριβέστερα εξ αυτών)
ΒΟΙΩΤΙΑΣ	ΚΑΣΤΡΟΥ	1120/17-06-2004	64248,150		1120/17-06-2004	ΔΕΝ ΕΧΕΙ ΑΝΑΡΤΗΘΕΙ-ΔΕΝ ΕΧΕΙ ΕΠΙΚΑΙΡΟΠΟΙΗΘΕΙ (ζυντάχθηκε και θεωρήθηκε σε προγενέστερα χαρτογραφικά υπόβαθρα και χρίζει προσαρμογής στα νεότερα και ακριβέστερα εξ αυτών)
ΒΟΙΩΤΙΑΣ	ΛΟΥΤΣΙΟΥ	1121/17-06-2004	15649,620		1121/17-06-2004	ΔΕΝ ΕΧΕΙ ΑΝΑΡΤΗΘΕΙ-ΔΕΝ ΕΧΕΙ ΕΠΙΚΑΙΡΟΠΟΙΗΘΕΙ (ζυντάχθηκε και θεωρήθηκε σε προγενέστερα χαρτογραφικά υπόβαθρα και χρίζει προσαρμογής στα νεότερα και ακριβέστερα εξ αυτών)
ΒΟΙΩΤΙΑΣ	ΛΙΒΑΔΕΙΑΣ ΔΕΡΒΕΝΟΧΩΡΙΩΝ & ΟΙΝΟΟΥΤΣΙΝ	4360πρ/25-01-2011 2802/25-07/03/12-01-2015	485574,680	1039987/23-11-2010 ΔΑΧ 1202/1436730/03-12-2014	4360πρ/25-01-2011 2802/25-07/03/12-01-2015	ΔΕΝ ΕΧΕΙ ΑΝΑΡΤΗΘΕΙ-ΧΡΗΖΕΙ ΕΠΙΚΑΙΡΟΠΟΙΗΣΗΣ ΣΥΜΦΩΝΑ ΜΕ ΤΟ Ν. 4389/2016
ΒΟΙΩΤΙΑΣ	ΣΗΜΑΤΑΡΙΟΥ	1135/21-03-2011	57479,880		2802/25-07/03/12-01-2015	ΔΕΝ ΕΧΕΙ ΑΝΑΡΤΗΘΕΙ-ΧΡΗΖΕΙ ΕΠΙΚΑΙΡΟΠΟΙΗΣΗΣ ΣΥΜΦΩΝΑ ΜΕ ΤΟ Ν. 4389/2016
***	Δ.Κ. ΦΥΛΗΣ ΔΗΜΟΥ ΦΥΛΗΣ					ΕΧΕΙ ΑΝΑΡΤΗΘΕΙ 23-09-2012 1190/23-03-2012 (ΔΑΔ 844ΧΟΡΙΚ-ΛΑΥ) ΕΧΕΙ ΚΥΡΩΘΕΙ ΜΕΡΙΚΟΣ 773/25-02-2013 ΟΠΕΚ 126/Δ/11-03-2013 ΟΠΟΣ ΑΥΤΗ ΤΡΟΠΟΠΟΙΗΘΗΚΕ ΚΑΙ ΞΕΧΕΙ (ΟΠΕΚ 566/Α/2013)
ΕΥΒΟΙΑΣ	ΠΡΟ ΚΑΠΟΔΙΣΤΡΙΑΚΟΙ ΟΤΑ: ΧΑΝΚΙΔΑΣ, ΒΑΣΙΛΙΚΟΥ-ΜΥΤΙΚΑ-ΒΡΟΣΙΑΣ-ΑΓ. ΝΙΚΟΛΑΟΥ	4342/23-12-2002	108145,000		4705/246564/09-04-2014	ΔΕΝ ΕΧΕΙ ΑΝΑΡΤΗΘΕΙ-ΕΠΙΚΑΙΡΟΠΟΙΗΘΗΚΕ (2014)- ΕΠΙΚΑΙΡΟΠΟΙΗΘΗΚΕ 1230/66346/14-4-2016 - ΕΠΙΚΑΙΡΟΠΟΙΗΘΗΚΕ ΚΑΙ ΘΕΩΡΗΘΗΚΕ 23-9-2016 ΣΥΜΦΩΝΑ ΜΕ ΤΟ Ν. 4389/2016

Περιφερειακή Ενότητα	ΟΤΑ (Τ.Κ. - Δ.Κ.)	Αρ. πρωτ. & ημερομηνία θεώρησης Δημοτικού Χάρτη	Εκτίμηση (στρώματα)	Αριθ. πρωτ. Εγγράφου της ΕΚΚΑ ΑΕ με το οποίο διαβιβάστηκαν στην Υπηρεσία οι προς θεώρηση Δημοτικοί Χάρτες	Αριθ. πρωτ. εγγράφου με το οποίο απεστάλησαν οι θεωρημένοι Δημοτικοί Χάρτες από την Υπηρεσία στην ΕΚΚΑ ΑΕ	Παρατηρήσεις
ΕΥΒΟΙΑΣ	160 ΠΡΟ ΚΑΠΟΔΙΣΤΡΙΑΚΟΙ ΟΤΑ ΤΟΥ Ν.ΕΥΒΟΙΑΣ	4024/245873/24-12-2014	4053,23.000	ΑΔΧ.1117/149462/14-11-2014	4024/245873/24-12-2014	ΔΕΝ ΕΧΕΙ ΑΝΑΡΤΗΘΕΙ-ΕΠΙΚΑΙΡΟΠΟΙΗΘΗΚΕ ΚΑΙ ΘΕΩΡΗΘΗΚΕ 23-9-2016 ΣΜΟΔΙΝΑ ΜΕ ΤΟ Ν. 4389/2016

Συνολική Εκτίμηση: 19549897,309

*** Επί των Δημοτικών Χάρτη Δημοτικής Κοινότητας Κοκκινόβρας Φυλής, Δήμου Φυλής, Ν. Αττικής συμπληρώθηκαν επίμαχα τα οποία αριθμούνται στο τίτλο Δήμο Δορυμενοπόλεως νυν Δήμο Τενερέας (Γ.Δ. Σουφλίου). Εκτός η όλη διαδικασία πραγματοποιήθηκε από τη Δ/νση Δασών Αττικής (συμπληρωμένης και της αναφοράς των φύλλων Δ.Σ. 04640_421703, 04680_421703 & 04640_421403 που πραγματοποιήθηκε και στη Δ/νση Δασών Ν. Βοιωτίας), τα οποία στοιχεία που λήφθη από τη Δ/νση Δασών Νοτίου Αττικής.

Μετά την ισχύ του
ν. 3889/2010
(14-10-2010)

Μετά την ισχύ του
ν. 4164/2013
(19-07-2013)

4. ΑΠΟΚΕΝΤΡΩΜΕΝΗ ΔΙΟΙΚΗΣΗ ΑΓ. ΑΙΓΙΟΥ
Δ/ΝΣΗ ΣΥΝΤΟΝΙΣΜΟΥ ΚΑΙ ΕΠΙΘΕΩΡΗΣΗΣ ΔΑΣΩΝ

Περιφερειακή Ενότητα	ΟΤΑ (π.κ.-Δ.Κ.)	Αρ. πρωτ. και παραπομπή θεωρησίου Δασικού Χάρτη	Έκταση (στρέμματα)	Αριθ. πρωτ. εγγράφου της ΕΚΔΑ ΑΕ με το οποίο διαβιβάστηκαν στην Υπηρεσία οι προς θεώρηση Δασικοί Χάρτες*	Αριθ. πρωτ. εγγράφου με το οποίο απεστάλησαν οι θεωρημένοι Δασικοί Χάρτες από την Υπηρεσία στην ΕΚΔΑ ΑΕ	Παρατηρήσεις*
				Δ/ΝΣΗ ΔΑΣΩΝ Ν. ΚΥΚΛΑΔΩΝ		
ΣΥΡΟΥ	ΑΙΩΓ ΣΥΡΟΥ	1676/16-4-2003	51088,13	1114/26-2-2002	1676/16-4-2003	ΔΕΝ ΕΧΕΙ ΑΝΑΡΤΗΘΕΙ (ΕΠΙΚΑΙΡΟΠΟΙΕΙΤΑΙ)
ΣΥΡΟΥ	ΒΑΡΗΣ	--	9297,04	--	--	ΔΕΝ ΕΧΕΙ ΑΝΑΡΤΗΘΕΙ (ΕΠΙΚΑΙΡΟΠΟΙΕΙΤΑΙ)
ΣΥΡΟΥ	ΓΑΛΗΣΣΑ	--	7474,67	--	--	ΔΕΝ ΕΧΕΙ ΑΝΑΡΤΗΘΕΙ (ΕΠΙΚΑΙΡΟΠΟΙΕΙΤΑΙ)
ΣΥΡΟΥ	ΕΡΜΟΥΠΟΛΕΩΣ	--	3975,85	--	--	ΔΕΝ ΕΧΕΙ ΑΝΑΡΤΗΘΕΙ (ΕΠΙΚΑΙΡΟΠΟΙΕΙΤΑΙ)
ΣΥΡΟΥ	ΙΘΑΝΑΝΑ	--	7602,57	--	--	ΔΕΝ ΕΧΕΙ ΑΝΑΡΤΗΘΕΙ (ΕΠΙΚΑΙΡΟΠΟΙΕΙΤΑΙ)
ΣΥΡΟΥ	ΠΑΥΟΥ	--	4938,56	--	--	ΔΕΝ ΕΧΕΙ ΑΝΑΡΤΗΘΕΙ (ΕΠΙΚΑΙΡΟΠΟΙΕΙΤΑΙ)
ΣΥΡΟΥ	ΠΙΣΕΙΔΩΝΙΑΣ	--	7261,33	--	--	ΔΕΝ ΕΧΕΙ ΑΝΑΡΤΗΘΕΙ (ΕΠΙΚΑΙΡΟΠΟΙΕΙΤΑΙ)
ΣΥΡΟΥ	ΦΟΙΝΙΚΟΣ	--	6886,61	--	--	ΔΕΝ ΕΧΕΙ ΑΝΑΡΤΗΘΕΙ (ΕΠΙΚΑΙΡΟΠΟΙΕΙΤΑΙ)
ΣΥΡΟΥ	ΧΡΟΥΣΩΝ	--	3840,89	--	--	ΔΕΝ ΕΧΕΙ ΑΝΑΡΤΗΘΕΙ (ΕΠΙΚΑΙΡΟΠΟΙΕΙΤΑΙ)
ΣΥΡΟΥ	ΣΠΙΘΝΩΝ	1677/16-4-2003	50455,09	--	1677/16-4-2003	ΔΕΝ ΕΧΕΙ ΑΝΑΡΤΗΘΕΙ (ΕΠΙΚΑΙΡΟΠΟΙΕΙΤΑΙ)
ΣΥΡΟΥ	ΑΠΟΜΑΧΩΝΙΑΣ	--	21871,8	--	--	ΔΕΝ ΕΧΕΙ ΑΝΑΡΤΗΘΕΙ (ΕΠΙΚΑΙΡΟΠΟΙΕΙΤΑΙ)
ΜΗΛΟΥ	ΚΙΜΩΛΟΥ	1679/16-4-2003	55817,56	3706/8-7-2002	1679/16-4-2003	ΔΕΝ ΕΧΕΙ ΑΝΑΡΤΗΘΕΙ (ΕΠΙΚΑΙΡΟΠΟΙΕΙΤΑΙ)
ΜΗΛΟΥ	ΜΗΛΟΥ	--	163556,76	4155/26-7-2002	--	ΔΕΝ ΕΧΕΙ ΑΝΑΡΤΗΘΕΙ (ΕΠΙΚΑΙΡΟΠΟΙΕΙΤΑΙ)
ΜΗΛΟΥ	ΜΗΛΟΥ	6951/31-12-2002	64020,97	1863/2-4-2002	6951/31-12-2002	ΔΕΝ ΕΧΕΙ ΑΝΑΡΤΗΘΕΙ (ΕΠΙΚΑΙΡΟΠΟΙΕΙΤΑΙ)
ΜΗΛΟΥ	ΜΗΛΟΥ	ΘΕΩΡ. ΜΕ ΤΑ ΧΑΡΤ. ΣΤΟΙΧΕΙΑ ΤΩΝ ΧΟΡΤ. ΕΚΤΑΣΕΩΝ : 26033/ 5-8 2014				
ΘΗΡΑΣ	ΑΚΡΟΤΗΡΙΟΥ	ΘΕΩΡ. ΠΡΟΣ ΔΑΣ. ΧΑΡΤΗ: 24111/1588/15-5- 2013	6958,5	1939/5-4-2002	24111/1588/15-5-2013	ΑΝΑΡΤΗΘΗΚΕ
ΘΗΡΑΣ	ΑΚΡΟΤΗΡΙΟΥ	ΑΡΧ.ΘΕΩΡΗΣΗ:6952/31 12-2002				
ΘΗΡΑΣ	ΕΜΠΟΡΕΙΟΥ	--	11298,7	--	--	ΑΝΑΡΤΗΘΗΚΕ
ΘΗΡΑΣ	ΕΠΙΣΚΟΠΗΣ	--	5230,8	--	--	ΑΝΑΡΤΗΘΗΚΕ
ΘΗΡΑΣ	ΜΕΓΑΛΟΚΗΡΙΟΥ	--	6460,8	--	--	ΑΝΑΡΤΗΘΗΚΕ
ΘΗΡΑΣ	ΠΥΡΤΟΥ	--	5355,9	--	--	ΑΝΑΡΤΗΘΗΚΕ
ΚΑΛΥΜΝΟΥ	ΠΑΤΜΟΥ	5661/4-9-2003			5661/4-9-2003	ΔΕΝ ΕΧΕΙ ΑΝΑΡΤΗΘΕΙ (ΕΠΙΚΑΙΡΟΠΟΙΕΙΤΑΙ)
ΚΑΛΥΜΝΟΥ	ΑΡΚΙΩΝ	1827/27-1-2005	44929,71	--	1827/27-1-2005	ΔΕΝ ΕΧΕΙ ΑΝΑΡΤΗΘΕΙ (ΕΠΙΚΑΙΡΟΠΟΙΕΙΤΑΙ)
ΡΟΔΟΥ	ΣΥΜΗΣ	2671/21-5-2002	65298,44	--	2671/21-5-2002	ΔΕΝ ΕΧΕΙ ΑΝΑΡΤΗΘΕΙ (ΕΠΙΚΑΙΡΟΠΟΙΕΙΤΑΙ)
				Δ/ΝΣΗ ΔΑΣΩΝ Ν. ΔΟΔΩΧΟΥ		
ΛΕΣΒΟΥ	ΑΓΡΑΣ ΜΑΡΙΝΗΣ	4657/24-9-2003	20991,74	6306700/27-5-2003 (συμπλήρωση Μ1-35)	4657/24-9-2003	ΔΕΝ ΕΧΕΙ ΑΝΑΡΤΗΘΕΙ
ΛΕΣΒΟΥ	ΒΑΥΘΑΝΤΩΝ	4657/24-9-2003	9465,29	--	--	ΔΕΝ ΕΧΕΙ ΑΝΑΡΤΗΘΕΙ
ΛΕΣΒΟΥ	ΚΑΙΤΙ ΤΡΙΤΟΥΣ	4657/24-9-2003	5882	--	--	ΔΕΝ ΕΧΕΙ ΑΝΑΡΤΗΘΕΙ (ΕΠΙΚΑΙΡΟΠΟΙΕΙΤΑΙ)
ΛΕΣΒΟΥ	ΛΟΥΤΡΩΝ	4657/24-9-2003	21818,12	--	--	ΔΕΝ ΕΧΕΙ ΑΝΑΡΤΗΘΕΙ
ΛΕΣΒΟΥ	ΜΕΣΑΙΤΡΟΥ	4657/24-9-2003	16846,77	--	--	ΔΕΝ ΕΧΕΙ ΑΝΑΡΤΗΘΕΙ (ΕΠΙΚΑΙΡΟΠΟΙΕΙΤΑΙ)
				Δ/ΝΣΗ ΔΑΣΩΝ Ν. ΑΕΒΟΥ		
ΑΕΒΟΥ	ΑΓΡΑΣ ΜΑΡΙΝΗΣ	4657/24-9-2003	20991,74	6306700/27-5-2003 (συμπλήρωση Μ1-35)	4657/24-9-2003	ΔΕΝ ΕΧΕΙ ΑΝΑΡΤΗΘΕΙ
ΑΕΒΟΥ	ΒΑΥΘΑΝΤΩΝ	4657/24-9-2003	9465,29	--	--	ΔΕΝ ΕΧΕΙ ΑΝΑΡΤΗΘΕΙ
ΑΕΒΟΥ	ΚΑΙΤΙ ΤΡΙΤΟΥΣ	4657/24-9-2003	5882	--	--	ΔΕΝ ΕΧΕΙ ΑΝΑΡΤΗΘΕΙ (ΕΠΙΚΑΙΡΟΠΟΙΕΙΤΑΙ)
ΑΕΒΟΥ	ΛΟΥΤΡΩΝ	4657/24-9-2003	21818,12	--	--	ΔΕΝ ΕΧΕΙ ΑΝΑΡΤΗΘΕΙ
ΑΕΒΟΥ	ΜΕΣΑΙΤΡΟΥ	4657/24-9-2003	16846,77	--	--	ΔΕΝ ΕΧΕΙ ΑΝΑΡΤΗΘΕΙ (ΕΠΙΚΑΙΡΟΠΟΙΕΙΤΑΙ)

87-

Περιφερειακή Ενότητα	ΟΤΑ (Τ.Κ.-Δ.Κ.)	Αρ. πρωτ. και ημερομηνία Θεώρησης Δασικού Χάρτη	Έκταση (στρέμματα)	Αριθ. πρωτ. εγγράφου της ΕΚΚΑ ΑΕ με το οποίο διαβιβάστηκαν στην Υπηρεσία οι προς θεώρηση Δασικοί Χάρτες*	Αριθ. πρωτ. εγγράφου με το οποίο απεστάλησαν οι θεωρημένοι Δασικοί Χάρτες από την Υπηρεσία στην ΕΚΚΑ ΑΕ	Παρατηρήσεις**
ΛΕΣΒΟΥ	ΜΟΡΦΙΑΣ	4657/24-9-2003	16402,42	--3--	--3--	ΔΕΝ ΕΧΕΙ ΑΝΑΡΤΗΘΕΙ
ΛΕΣΒΟΥ	ΜΥΤΙΛΗΝΗΣ	4657/24-9-2003	16269,67	--3--	--3--	ΔΕΝ ΕΧΕΙ ΑΝΑΡΤΗΘΕΙ
ΛΕΣΒΟΥ	ΠΑΡΑΚΟΡΗΤΙΟΥ	4657/24-9-2003	11759,18	--3--	--3--	ΔΕΝ ΕΧΕΙ ΑΝΑΡΤΗΘΕΙ (ΕΠΙΚΑΙΡΟΠΟΙΕΙΤΑΙ)
ΛΕΣΒΟΥ	ΠΑΝΑΠΟΥΔΑΣ	4657/24-9-2003	890,91	--3--	--3--	ΔΕΝ ΕΧΕΙ ΑΝΑΡΤΗΘΕΙ
ΛΕΣΒΟΥ	ΠΑΠΙΡΑΟΥ	4657/24-9-2003	8.287,33	--3--	--3--	ΔΕΝ ΕΧΕΙ ΑΝΑΡΤΗΘΕΙ (ΕΠΙΚΑΙΡΟΠΟΙΕΙΤΑΙ)
ΛΕΣΒΟΥ	ΠΕΡΑΜΑΤΟΣ	4657/24-9-2003	2620,04	--3--	--3--	ΔΕΝ ΕΧΕΙ ΑΝΑΡΤΗΘΕΙ (ΕΠΙΚΑΙΡΟΠΟΙΕΙΤΑΙ)
ΛΕΣΒΟΥ	ΠΛΑΚΑΔΟΥ	4657/24-9-2003	5880,68	--3--	--3--	ΔΕΝ ΕΧΕΙ ΑΝΑΡΤΗΘΕΙ (ΕΠΙΚΑΙΡΟΠΟΙΕΙΤΑΙ)
ΛΕΣΒΟΥ	ΤΑΣΙΔΑΡΧΩΝ	4657/24-9-2003	9125,5	--3--	--3--	ΔΕΝ ΕΧΕΙ ΑΝΑΡΤΗΘΕΙ
ΣΑΜΟΥ	ΣΑΜΙΩΝ	1688/11-10-2010	8646,94	107729/16-9-2010	1688/11-10-2010	Δ/ΝΣΗ ΔΑΣΩΝ Ν. ΣΑΜΟΥ ΔΕΝ ΕΧΕΙ ΑΝΑΡΤΗΘΕΙ (ΕΠΙΚΑΙΡΟΠΟΙΗΘΗΚΕ ΤΟ ΕΤΟΣ 2014)
ΧΙΟΥ	ΑΝΕΜΟΝΑ	70/14-1-2004	25835,61	031542/22-12-2003	70/14-1-2004	Δ/ΝΣΗ ΔΑΣΩΝ Ν. ΧΙΟΥ ΔΕΝ ΕΧΕΙ ΑΝΑΡΤΗΘΕΙ
ΧΙΟΥ	ΘΥΜΙΑΝΩΝ	--3--	7541,24	--3--	--3--	ΔΕΝ ΕΧΕΙ ΑΝΑΡΤΗΘΕΙ
ΧΙΟΥ	ΙΩΝΙΑΣ	--3--	21816,87	--3--	--3--	ΔΕΝ ΕΧΕΙ ΑΝΑΡΤΗΘΕΙ
ΧΙΟΥ	ΚΑΜΠΟΧΩΡΩΝ	--3--	25987,85	--3--	--3--	ΔΕΝ ΕΧΕΙ ΑΝΑΡΤΗΘΕΙ
ΧΙΟΥ	ΜΑΣΤΙΧΟΧΩΡΙΩΝ	--3--	53361,24	--3--	--3--	ΔΕΝ ΕΧΕΙ ΑΝΑΡΤΗΘΕΙ
ΧΙΟΥ	ΜΕΘΩΧΙΩΝ	--3--	5511,84	--3--	--3--	ΔΕΝ ΕΧΕΙ ΑΝΑΡΤΗΘΕΙ (ΕΠΙΚΑΙΡΟΠΟΙΕΙΤΑΙ)
ΧΙΟΥ	ΧΙΟΥ	604/15-3-2004	22616,07	ΠΚΘ 9524/22.11-06/ PD-314763/9-12-2003	604/15-3-2004	ΔΕΝ ΕΧΕΙ ΑΝΑΡΤΗΘΕΙ
Συνολική Έκταση:			900610,59			

Μετά την ισχύ του
ν. 3818/2010
(16-02-2010)

Εκδόσεις που αφορούν
σε ανηρτημένους χάρτες

30246,34

35244,1

88

5. ΑΠΟΚΕΝΤΡΩΜΕΝΗ ΔΙΟΙΚΗΣΗ ΚΡΗΤΗΣ
Δ/ΝΣΗ ΣΥΝΤΟΝΙΣΜΟΥ ΚΑΙ ΕΠΙΘΕΩΡΗΣΗΣ ΔΑΣΩΝ

Περιφερειακή Ενότητα	ΟΤΑ (Γ.Κ. - Δ.Κ.)	Αρ. πρωτ. & ημερομηνία θεώρησης Δασικού Χάρτη	Έκταση (στρέμματα)	Αριθ. πρωτ. Εγγράφου της ΕΚΧΑ ΑΕ με το οποίο διαβιβάστηκαν στην Υπηρεσία οι προς θεώρηση Δασικοί Χάρτες*	Αριθ. πρωτ. εγγράφου με το οποίο αποσπώθηκαν οι θεωρημένοι Δασικοί Χάρτες από την Υπηρεσία στην ΕΚΧΑ ΑΕ	Παρατηρήσεις**
ΗΡΑΚΛΕΙΟΥ	Ηράκλειο	599/1-2-2002	63156,760	6374/00ΕΕ 12/6-12-2000 και 3856/1-8-2001	599/1-2-2002 και π.ε.9444/9-3-2014	Δεν έχει αναρτηθεί. - Δεν έχει επικαιροποιηθεί.
	Κων. Κουνουπιδανών	9018 π.ε./20-1-2003	29364,810	-	9018 π.ε./20-1-2003	Δεν έχει αναρτηθεί. - Δεν έχει επικαιροποιηθεί.
	Δήμος Μπαρναίων	9018 π.ε./20-1-2003	8635,590	-	9018 π.ε./20-1-2003	Δεν έχει αναρτηθεί. - Δεν έχει επικαιροποιηθεί.
	Δήμος Νέας Κυδωνίας	9018 π.ε./20-1-2003	17358,660	-	9018 π.ε./20-1-2003	Δεν έχει αναρτηθεί. - Δεν έχει επικαιροποιηθεί.
	Κων. Νεροκυρίου	9018 π.ε./20-1-2003	8756,520	-	9018 π.ε./20-1-2003	Δεν έχει αναρτηθεί. - Δεν έχει επικαιροποιηθεί.
	Κων. Περιβολίων	9018 π.ε./20-1-2003	9817,220	-	9018 π.ε./20-1-2003	Δεν έχει αναρτηθεί. - Δεν έχει επικαιροποιηθεί.
	Δήμος Σουδάς	9018 π.ε./20-1-2003	9394,790	-	9018 π.ε./20-1-2003	Δεν έχει αναρτηθεί. - Δεν έχει επικαιροποιηθεί.
	Δήμος Χανίων	9018 π.ε./20-1-2003	10840,520	-	9018 π.ε./20-1-2003	Δεν έχει αναρτηθεί. - Δεν έχει επικαιροποιηθεί.
	Κων. Γαύδου	9018 π.ε./20-1-2003	34526,370	-	9018 π.ε./20-1-2003	Δεν έχει αναρτηθεί. - Δεν έχει επικαιροποιηθεί.
	Άγ.Αε	-	6393,830	-	-	2016 έγγραφο της Δ/νσης Δασών Ρεθύμνης. - Δεν έχει γίνει παράρτη θεώρησης (όπως αναφέρεται στο συνημμένο αριθ. πρωτ. 5702/6-9-2016)
	Αρμένων	-	20408,510	-	-	2016 έγγραφο της Δ/νσης Δασών Ρεθύμνης. - Δεν έχει γίνει παράρτη θεώρησης (όπως αναφέρεται στο συνημμένο αριθ. πρωτ. 5702/6-9-2016)
	Ρεθύμνης	-	24890,710	-	-	Δεν έχει γίνει παράρτη θεώρησης (όπως αναφέρεται στο συνημμένο αριθ. πρωτ. 5702/6-9-2016)
Πινιά	-	8076,000	-	-	Δεν έχει γίνει παράρτη θεώρησης (όπως αναφέρεται στο συνημμένο αριθ. πρωτ. 5702/6-9-2016)	
Αστατάουλου	-	9901,000	-	-	Δεν έχει γίνει παράρτη θεώρησης (όπως αναφέρεται στο συνημμένο αριθ. πρωτ. 5702/6-9-2016)	
Γερανίου	-	11610,000	-	-	Δεν έχει γίνει παράρτη θεώρησης (όπως αναφέρεται στο συνημμένο αριθ. πρωτ. 5702/6-9-2016)	
Ρουσοσπητίου	-	6698,000	-	-	Δεν έχει γίνει παράρτη θεώρησης (όπως αναφέρεται στο συνημμένο αριθ. πρωτ. 5702/6-9-2016)	
Πρασών	-	7952,000	-	-	2016 έγγραφο της Δ/νσης Δασών Ρεθύμνης. - Δεν έχει γίνει παράρτη θεώρησης (όπως αναφέρεται στο συνημμένο αριθ. πρωτ. 5702/6-9-2016)	
Χρωμασπητιού	-	10993,000	-	-	Δεν έχει γίνει παράρτη θεώρησης (όπως αναφέρεται στο συνημμένο αριθ. πρωτ. 5702/6-9-2016)	
Μαρουλιά	-	11155,000	-	-	Δεν έχει γίνει παράρτη θεώρησης (όπως αναφέρεται στο συνημμένο αριθ. πρωτ. 5702/6-9-2016)	
Επισκοπής	-	16319,000	-	-	2016 έγγραφο της Δ/νσης Δασών Ρεθύμνης. - Δεν έχει γίνει παράρτη θεώρησης (όπως αναφέρεται στο συνημμένο αριθ. πρωτ. 5702/6-9-2016)	
Αργυροπόλης	-	6619,000	-	-	Δεν έχει γίνει παράρτη θεώρησης (όπως αναφέρεται στο συνημμένο αριθ. πρωτ. 5702/6-9-2016)	
ΛΑΣΙΘΙΟΥ	Αγ. Νικολάου-Βλουνας	3059/29-11-2001	44956,780	2500/02-10-2001 (απ.πρ. εισερχ. Δ/νσης Δασών Λασ.) 3172/03-10-2002 (απ.πρ. εισερχ. Δ/νσης Δασών Λασ.)	3059/29-11-2001	Δεν έχει αναρτηθεί.
	Ερωσκέ-Νομιμέ-Σκαυιά	4120/10-12-2004	28244,000	-	4120/10-12-2004	Έχει γίνει δόλλωση (2002) - ένωσιση (2002). - Δεν έχει επικαιροποιηθεί.
Συνολική Έκταση:			265042,020			

897

6. ΑΠΟΚΕΝΤΡΩΜΕΝΗ ΔΙΟΙΚΗΣΗ ΠΕΛΟΠΟΝΝΗΣΟΥ, ΔΥΤΙΚΗΣ ΕΛΛΑΔΑΣ & ΙΟΝΙΟΥ
Δ/ΝΣΗ ΣΥΝΤΟΝΙΣΜΟΥ ΚΑΙ ΕΠΙΘΕΩΡΗΣΗΣ ΔΑΣΩΝ

Περιφερειακή Ενότητα	ΟΤΑ (Τ.Κ. - Δ.Κ.)	Αρ. πρωτ. & ημερομηνία έκδοσης Δορυφίου Χάρτη	Έκταση (στρέμματα)	Αριθ. ημερ. Έγγραφου της ΕΚΚΑ ΔΕ με το οποίο διαβιβάστηκαν στην Υπηρεσία οι προς θεώρηση Δασικοί Χάρτες	Αριθ. ημερ. Έγγραφου με το οποίο καταβλήθηκαν οι εισπραχθέντες οφειλές στην ΕΚΚΑ ΔΕ	Παρατηρήσεις
ΜΕΣΣΗΝΙΑΣ	Αντικλάδιου	2003/2011/2016	4900,000	0300146/08-01-2003	214/17-05-2003	
	Δορυφύματας	2003/2011/2016	6541,000	0300146/08-01-2003	214/17-05-2003	
	Θουρίας	2003/2011/2016	4006,000	0300146/08-01-2003	214/17-05-2003	ΕΚΘΥΗ ΑΝΑΡΤΗΣΗΣ ΚΑΙ ΚΥΡΩΣΗΣ ΟΡΙΣΤΙΚΗΣ (Φ.ΕΚ 214/Δ/ΕΔ-8-2016)
	Μεσσηνίας	2003/2011/2016	2500,000	0300146/08-01-2003	214/17-05-2003	
	Σκαραμαυρίου	2003/2011/2016	8013,000	0300146/08-01-2003	214/17-05-2003	
	Καλαμάρας	214/17-01-2003	43219,000	0300146/08-01-2003	214/17-05-2003	
	Δορυφίου	214/17-01-2003	5501,000	0300146/08-01-2003	214/17-05-2003	
	Οι υπαλλήλοι 777 ΟΤΑ της Ν. Μεσσηνίας	11-9-2014	2003/2011/2016	ΑΔΑ 767/Δ271951/31-9-2014	66488/2002/11-9-2014	ΕΚΠΡΟΣΩΠΗ Η ΑΝΑΡΤΗΣΗ
	ΤΚ Δολιχίων - Δορυφίου (Εύμβαση Δ1-01 πολυτελούς πρόγραμμα)	519/16-5-2001	121729,000	147/22.Δ1-01/30-1-01	519/28-5-2001 και εκ νέου με το 74284/2187/11-12-2015	ΕΚΠΡΟΣΩΠΗ Η ΑΝΑΡΤΗΣΗ
	ΤΚ Περ. Δορυφίου-Επιρροής (Εύμβαση 80-16 πολυτελούς πρόγραμμα)	1500/18-9-2001	23590,000	401/Φ.Ε.Κ/24-01-01	1500/18-9-2001 και εκ νέου με το 74284/2187/11-12-2015	ΔΕΝ ΕΧΕΙ ΕΠΙΚΑΙΡΟΠΟΙΗΘΕΙ - ΔΕΝ ΕΧΕΙ ΑΝΑΡΤΗΣΗ
ΑΡΚΑΔΙΑΣ	ΔΚ Τριπόλεως (Εύμβαση ΔΧ-04)	20911/330/22-10-12 ΑΔΑ Β4800740-1460	30227,000	1003053/1-2-2010	20911/330/22-10-12	Έχει γίνει ανάρτηση - Κυρωθηκε μερικός (18719/057/9-5-16 Φ.ΕΚ 146 τδ)
	ΔΚ υπαλλήλων Αρκαδίας (Π.Δ.Ν. ανωτέρου ΟΤΑ Εύμβαση Δ4-08)	85070/11-10-17 7 15 (ΑΔΑ Ο244ΟΡ10-5Α00)	23117,000	ΔΑΚ.60/Δ501478/20-01-2015	55070/1110/17-7-2015	Σε εξέλιξη η εφαρμογή των διατάξεων του Ν. 4309/2016
	ΤΚ Αρκαδίων (Εύμβαση Δ1 - 01 πολυτελούς πρόγραμμα)	975/21-06-2001	34610,760	Π.Δ.157/22.Α.01/01-02-2001	975/28-06-2001 και εκ νέου με το 9909/02-07-2012	Έχει γίνει οριστική κρίση 29 του Ν. 3889/10 σύμφωνα με την 2041/10-07-2012 απόφαση (Φ.Ε.Κ. 464/Δ/30-07-2012)
	ΤΚ Αρκαδίας - Νισυνίδας - Ν. Μονοκλάδας (Εύμβαση 80-12 πολυτελούς πρόγραμμα)	2502/04-10-2002	41870,750	0200895/27-3-2002	2502/04-10-2002	Έχει γίνει επικαιροποίηση και όλα τα στοιχεία της μελέτης στάθμευσης στην ΕΚΚΑ Η. 1/16/2015
	ΔΚ Πύργου (Εύμβαση ΔΧ-04)	4007/07-10-2010	48131,030	1009226/10-5-2010	4007/07-10-2010 και εκ νέου με το 242203/3595/2015 (Φ.Ε.Κ. 410/Δ/15-12-2015)	Έχει γίνει οριστική κρίση αριθμ. 2511. 2009/10 σύμφωνα με την 12292/2070/10-11-2015 (Φ.Ε.Κ. 410/Δ/15-12-2015)
	ΔΚ Υπολοπού Ν. Ηλείας (Π.Δ.Ν. ανωτέρου ΟΤΑ) (Εύμβαση Δ4-08)	80551/2382/16-07-2015	21653,710	ΑΔΑ 744/Δ510016/29-08-2015	86551/2362/16-07-2015 25-10-2015	Σε εξέλιξη η εφαρμογή των διατάξεων του Ν. 4309/2016
	Δ.Κ. Κορινθίου	3082/10-3-2010	16804,000	4040187/10-3-2010	3082/10-03-2010	ΚΥΡΩΘΗΚΕ ΟΙ ΟΡΙΣΤΙΚΟΙ (Φ.Ε.Κ 565 Α/2013)
	Δ.Κ. Αργείνου	928/27-5-2002	4934,000	4386/19-9-2001	1137/25-4-2013	ΚΥΡΩΘΗΚΕ ΟΙ ΟΡΙΣΤΙΚΟΙ (Φ.Ε.Κ 565 Α/2013) ΕΠΕΤΑ ΑΠΟ ΕΠΙΚΑΙΡΟΠΟΙΗΣΗ
	Τ.Κ. Πύργου	928/27-5-2002	5164,000	4386/19-9-2001	1137/25-4-2013	ΚΥΡΩΘΗΚΕ ΟΙ ΟΡΙΣΤΙΚΟΙ (Φ.Ε.Κ 565 Α/2013) ΕΠΕΤΑ ΑΠΟ ΕΠΙΚΑΙΡΟΠΟΙΗΣΗ
	Τ.Κ. Κίου	928/27-5-2002	1723,000	4386/19-9-2001	1137/25-4-2013	ΚΥΡΩΘΗΚΕ ΟΙ ΟΡΙΣΤΙΚΟΙ (Φ.Ε.Κ 565 Α/2013) ΕΠΕΤΑ ΑΠΟ ΕΠΙΚΑΙΡΟΠΟΙΗΣΗ
ΚΥΡΗΝΕΙΑΣ	Δ.Κ. Θραγαίου	928/27-5-2002	3360,000	4386/19-9-2001	1137/25-4-2013	ΚΥΡΩΘΗΚΕ ΟΙ ΟΡΙΣΤΙΚΟΙ (Φ.Ε.Κ 565 Α/2013) ΕΠΕΤΑ ΑΠΟ ΕΠΙΚΑΙΡΟΠΟΙΗΣΗ
	Τ.Κ. Κορινθίου	928/27-5-2002	3394,000	4386/19-9-2001	1137/25-4-2013	ΚΥΡΩΘΗΚΕ ΟΙ ΟΡΙΣΤΙΚΟΙ (Φ.Ε.Κ 565 Α/2013) ΕΠΕΤΑ ΑΠΟ ΕΠΙΚΑΙΡΟΠΟΙΗΣΗ
	Τ.Κ. Νιρσίδης	928/27-5-2002	1630,000	4386/19-9-2001	1137/25-4-2013	ΚΥΡΩΘΗΚΕ ΟΙ ΟΡΙΣΤΙΚΟΙ (Φ.Ε.Κ 565 Α/2013) ΕΠΕΤΑ ΑΠΟ ΕΠΙΚΑΙΡΟΠΟΙΗΣΗ
	Δ.Κ. Τυρολαττού	928/27-5-2002	38270,000	4386/19-9-2001	1137/25-4-2013	ΚΥΡΩΘΗΚΕ ΟΙ ΟΡΙΣΤΙΚΟΙ (Φ.Ε.Κ 565 Α/2013) ΕΠΕΤΑ ΑΠΟ ΕΠΙΚΑΙΡΟΠΟΙΗΣΗ
	Τ.Κ. Βοχιάδου	928/27-5-2002	6276,000	4386/19-9-2001	928/27-5-2002	ΔΕΝ ΕΧΕΙ ΑΝΑΡΤΗΣΗ
	Δ.Κ. Άσου	928/27-5-2002	14872,000	4386/19-9-2001	928/27-5-2002	ΔΕΝ ΕΧΕΙ ΑΝΑΡΤΗΣΗ

150

Περιφέρεια/Εύνοια	ΟΤΑ (Τ.Κ. - Δ.Κ.)	Αρ. πρωτ. & ημερομηνία θεώρησης Δασικού Χάρτη	Έκταση (στρέμματα)	Αριθ. πρωτ. Εγγράφου της ΕΚΚΑ ΑΕ με το οποίο διαβιβάστηκε στην Υπηρεσία οι προς θεώρηση Δασικοί Χάρτες	Αριθ. πρωτ. εγγράφου με το οποίο απεστάλησαν οι θεωρημένοι Δασικοί Χάρτες στο Υπουργείο στην ΕΚΚΑ ΑΕ	Παρατηρήσεις
ΑΠΕΛΟΔΑΚΑΡΝΑΝΙΔΑΣ	ΜΕΣΟΛΟΠΙ Α1-10	2423/21.12.2000	164666,000	ΟΙΚ.2069/05.04.2000	155995/4784/13.03.2014	ΔΕΝ ΕΧΕΙ ΑΝΑΡΤΗΘΕΙ- ΔΕΝ ΕΧΕΙ ΕΠΙΚΑΡΟΠΟΙΗΘΕΙ-ΑΠΑΙΤΕΙΤΑΙ ΝΕΑ ΓΕΜΑΤΙΚΗ ΧΑΡΤΟΓΡΑΦΗΣΗ & ΑΝΑΜΟΡΦΩΣΗ ΤΕΧΝΙΚΩΝ ΠΡΟΔΙΑΓΡΑΦΩΝ
	ΑΙΤΣΛΙΚΟ Β0-11	497/22.02.2002	47327,500	ΟΙΚ.6536/19.12.2000	155995/4784/13.03.2014	ΔΕΝ ΕΧΕΙ ΑΝΑΡΤΗΘΕΙ- ΔΕΝ ΕΧΕΙ ΕΠΙΚΑΡΟΠΟΙΗΘΕΙ-ΑΠΑΙΤΕΙΤΑΙ ΝΕΑ ΓΕΜΑΤΙΚΗ ΧΑΡΤΟΓΡΑΦΗΣΗ & ΑΝΑΜΟΡΦΩΣΗ ΤΕΧΝΙΚΩΝ ΠΡΟΔΙΑΓΡΑΦΩΝ
	ΑΙΤΕΩΚΑΣΤΡΟ Μ1-19					
	ΑΓ. ΠΑΔΑΣ Μ13-19					
	ΓΟΥΡΙΑ Μ1-19					
	ΕΛΛΗΝΙΚΑ Μ1-19					
	ΛΥΣΙΜΑΧΕΙΑ Μ1-19	2149/17.09.2001	244271,500	ΟΙΚ.1921/25.07.2000	155995/4784/13.03.2014	ΔΕΝ ΕΧΕΙ ΑΝΑΡΤΗΘΕΙ- ΔΕΝ ΕΧΕΙ ΕΠΙΚΑΡΟΠΟΙΗΘΕΙ-ΑΠΑΙΤΕΙΤΑΙ ΝΕΑ ΓΕΜΑΤΙΚΗ ΧΑΡΤΟΓΡΑΦΗΣΗ & ΑΝΑΜΟΡΦΩΣΗ ΤΕΧΝΙΚΩΝ ΠΡΟΔΙΑΓΡΑΦΩΝ
	ΜΑΛΙΣΤΡΟΥ Μ1-19					
	ΜΕΟΧΩΡΙ Μ1-19					
	ΣΤΑΜΗΝΑ Μ1-19					
ΧΡΥΣΟΒΕΡΙ Μ1-19						
ΑΡΤΟΛΙΩΔΑΣ	ΔΚ ΑΡΤΟΥΣ	4559/05-08-2002 έγγραφο της Δ/νσης Δασών Αργολίδας	53100,000		4559/05-08-2002 έγγραφο της Δ/νσης Δασών Αργολίδας	Δασικός χάρτης μη αναρτημένος που θεωρήθηκε προ ισχύος του Ν. 3659/2010, συντάχθηκε με την μελέτη Α1 - 02 για το δήμο Άργους (πρώτο παλιό πρόγραμμα). Περιλαμβάνει την διοικητική περιφέρεια του προκαταδιοριστικού δήμου Άργους. Με το αριθμ. 5023/με/13-02-2014 έγγραφό μας, σε εκτέλεση των 131999/789/19-11-2013 κ 137791/049/06-12-2013 δ/νων της Δ/νσης Δασικών Χερσών του ΥΠΕΚΑΜ η υπ' όψη μελέτη στάθηκε προς επικαιροποίηση στην ΕΚΚΑ. Επιστημονικά η αναγκαία επικαιροποίηση της μελέτη καταρτύνται σφάσματα στην χωροθέτηση των μορφών των εκτάσεων (χρήση του νέου υποβάθρου ορθοφωτοχάρτων έτους 2007 - διόρθωση ορίων φωτοερμηνείας.
	ΔΚ ΚΟΥΤΣΟΠΟΔΙΟΥ		37845,000			
	ΔΚ ΜΕΑΣ ΚΙΟΥ		6710,000			
	ΤΚ ΚΕΦΑΛΑΡΙΟΥ	7255/09-12-2002 έγγραφο της Δ/νσης Δασών Αργολίδας	8000,000		7255/09-12-2002 έγγραφο της Δ/νσης Δασών Αργολίδας	Δασικός χάρτης μη αναρτημένος που θεωρήθηκε προ ισχύος του Ν. 3659/2010, συντάχθηκε με την μελέτη Μ130 του πρώτου κύριου προγράμματος. Περιλαμβάνει την διοικητική περιφέρεια 6 ΟΤΑ (προκαταδιοριστικοί δήμοι κλπ). Με το αριθμ. 5023/με/13-02-2014 έγγραφό μας, σε εκτέλεση των 131999/789/19-11-2013 κ 137791/049/06-12-2013 δ/νων της Δ/νσης Δασικών Χερσών του ΥΠΕΚΑΜ η υπ' όψη μελέτη στάθηκε προς επικαιροποίηση στην ΕΚΚΑ. Επιστημονικά η αναγκαία επικαιροποίηση της μελέτη καταρτύνται σφάσματα στην χωροθέτηση των μορφών των εκτάσεων (χρήση του νέου υποβάθρου ορθοφωτοχάρτων έτους 2007 - διόρθωση ορίων φωτοερμηνείας.
	ΤΚ ΣΚΑΦΙΔΙΑΡΙΟΥ		15259,000			
	ΤΚ ΜΥΛΩΣΗ		12300,000			
	ΤΚ ΚΙΒΕΡΙΟΥ		36780,000			
ΚΕΡΚΥΡΑΣ	ΔΚ ΚΙΑΠΛΙΝΕΩΝ	5752/17-11-2010	36700,000		5752/17-11-2010	Δασικός χάρτης μη αναρτημένος που θεωρήθηκε προ ισχύος του Ν. 3659/2010, συντάχθηκε με την μελέτη ΔΧ 04 τελευταία μελέτη. Περιλαμβάνει την διοικητική περιφέρεια του Ναυαλίου και των οικισμών Άριας και Εξώστη. Με το αριθμ. 5023/με/13-02-2014 έγγραφό μας, σε εκτέλεση των 131999/789/19-11-2013 κ 137791/049/06-12-2013 δ/νων της Δ/νσης Δασικών Χερσών του ΥΠΕΚΑΜ η υπ' όψη μελέτη στάθηκε προς επικαιροποίηση στην ΕΚΚΑ. Επιστημονικά η αναγκαία επικαιροποίηση της μελέτη καταρτύνται σφάσματα στην χωροθέτηση των μορφών των εκτάσεων (χρήση του νέου υποβάθρου ορθοφωτοχάρτων έτους 2007 - διόρθωση ορίων φωτοερμηνείας.
	ΚΕΡΚΥΡΑΙΩΝ	9946/7-7-2003	32272,500		24834/11506/20-12-2013	
	ΑΛΕΪΟΥ	9946/7-7-2003	1765,800		24834/11506/20-12-2013	
	ΚΑΛΑΛΙΩΝ	9946/7-7-2003	3650,100		24834/11506/20-12-2013	
	ΚΑΤΩ ΚΟΡΑΚΙΑΝΑ	9946/7-7-2003	10993,300		24834/11506/20-12-2013	

104

Περιφέρεια/Ενότητα	ΟΤΑ (Τ.Κ. - Δ.Κ.)	Αρ. πρωτ. & ημερομηνία θεώρησης Δασικού χάρτη	Έκταση (στρέμματα)	Αριθ. πρωτ. Εγγράφου της ΕΚΚΑ ΑΕ με το οποίο διαβιβάστηκαν στην υπηρεσία οι προς διώρηση Δασικοί Χάρτες	Αριθ. πρωτ. εγγράφου της ΕΚΚΑ ΑΕ με το οποίο αγοράστηκαν στην ΕΚΚΑ ΑΕ	Παρατηρήσεις
ΑΧΑΪΑΣ	Προ-Καποδιστριακός ΟΤΑ Πατρών	3539/5-12-2001	57000,000	ΠΠΟΚ6756/ΦΕΞ12/19-12-2000	3539/5-12-2001	Δεν έχει επικαιροποιηθεί-δεν έχει αναρτηθεί (σχετικό υπ' αριθμ. 39453/1274/27-3-2014 έγγραφο Δνσης Δασών Αχαιας
	Όλη η ΠΕ εκτός του Προ-Καποδιστριακού ΟΤΑ Πατρών	92864/5079/29-7-2015	327000,000	ΔΔΧ 124/1909022/04-02-2015	92864/5079/29-7-2015	Δεν έχει επικαιροποιηθεί-δεν έχει αναρτηθεί
ΖΑΚΥΝΘΟΥ	ΔΚ ΖΑΚΥΝΘΙΩΝ	1663/17-9-2010	2204,000	1023849/18-9-2010 (Κτηματολόγιο σε)	1663/17-9-2010	έχει κυρωθεί
	ΤΚ ΒΑΣΙΛΙΚΟΥ	148/18-01-2002	20418,000	ΠΚΘ 674/22-Α1-2001	148/18-01-2002	Δεν έχει αναρτηθεί
	ΤΚ ΑΡΓΑΣΙΟΥ	148/18-01-2002	8136,000	ΠΚΘ 674/22-Α1-2001	148/18-01-2002	Δεν έχει αναρτηθεί
	ΤΚ ΚΑΛΑΜΑΚΙΟΥ	148/18-01-2002	3519,000	ΠΚΘ 674/22-Α1-2001	148/18-01-2002	Δεν έχει αναρτηθεί
	ΔΚ ΠΑΥΣΑΝΟΠΟΛΕΩΣ	148/18-01-2002	3003,000	ΠΚΘ 674/22-Α1-2001	148/18-01-2002	Δεν έχει αναρτηθεί
	ΔΚ ΛΕΥΚΑΔΑΣ ΔΕ ΛΕΥΚΑΔΑΣ	952/24-04-2002	13836,200		952/24-04-2002	ΔΕΝ ΕΧΕΙ ΑΝΑΡΤΗΘΕΙ - ΔΕΝ ΕΠΙΚΑΙΡΟΠΟΙΗΘΗΚΕ
	ΤΚ ΤΣΟΥΚΑΛΑΔΙΝ ΔΕ ΛΕΥΚΑΔΑΣ	952/24-04-2002	8317,200		952/24-04-2002	ΔΕΝ ΕΧΕΙ ΑΝΑΡΤΗΘΕΙ - ΔΕΝ ΕΠΙΚΑΙΡΟΠΟΙΗΘΗΚΕ
	ΤΚ ΑΠΟΛΛΩΝΙΑΣ ΔΕ ΛΕΥΚΑΔΑΣ	952/24-04-2002	5306,500		952/24-04-2002	ΔΕΝ ΕΧΕΙ ΑΝΑΡΤΗΘΕΙ - ΔΕΝ ΕΠΙΚΑΙΡΟΠΟΙΗΘΗΚΕ
	ΔΕ ΣΦΑΚΙΩΤΩΝ	952/24-04-2002	17959,000		952/24-04-2002	ΔΕΝ ΕΧΕΙ ΑΝΑΡΤΗΘΕΙ - ΔΕΝ ΕΠΙΚΑΙΡΟΠΟΙΗΘΗΚΕ
	ΤΚ ΚΑΡΥΩΤΩΝ ΔΕ ΛΕΥΚΑΔΑΣ	2372/16-9-2002	5212,000		2372/16-9-2002	ΔΕΝ ΕΧΕΙ ΑΝΑΡΤΗΘΕΙ - ΔΕΝ ΕΠΙΚΑΙΡΟΠΟΙΗΘΗΚΕ
ΛΕΥΚΑΔΑΣ	ΤΚ ΠΗΓΑΙΩΝ ΔΕ ΚΑΡΥΑΣ	2372/16-9-2002	2286,000		2372/16-9-2002	ΔΕΝ ΕΧΕΙ ΑΝΑΡΤΗΘΕΙ - ΔΕΝ ΕΠΙΚΑΙΡΟΠΟΙΗΘΗΚΕ
	ΤΚ ΚΑΡΥΑΣ - ΔΕ ΚΑΡΥΑΣ	2372/16-9-2002	14514,000		2372/16-9-2002	ΔΕΝ ΕΧΕΙ ΑΝΑΡΤΗΘΕΙ - ΔΕΝ ΕΠΙΚΑΙΡΟΠΟΙΗΘΗΚΕ
	ΤΚ ΠΛΑΤΥΣΤΟΜΟΥ ΔΕ ΕΛΛΟΜΕΝΟΥ	2372/16-9-2002	6093,950		2372/16-9-2002	ΔΕΝ ΕΧΕΙ ΑΝΑΡΤΗΘΕΙ - ΔΕΝ ΕΠΙΚΑΙΡΟΠΟΙΗΘΗΚΕ
	ΤΚ ΒΑΝΚΡΗΣ ΔΕ ΕΛΛΟΜΕΝΟΥ	2372/16-9-2002	5076,130		2372/16-9-2002	ΔΕΝ ΕΧΕΙ ΑΝΑΡΤΗΘΕΙ - ΔΕΝ ΕΠΙΚΑΙΡΟΠΟΙΗΘΗΚΕ
	ΤΚ ΑΛΕΞΑΝΔΡΟΥ ΔΕ ΛΕΥΚΑΔΑΣ	2372/16-9-2002	15484,200		2372/16-9-2002	ΔΕΝ ΕΧΕΙ ΑΝΑΡΤΗΘΕΙ - ΔΕΝ ΕΠΙΚΑΙΡΟΠΟΙΗΘΗΚΕ
	ΔΚ ΝΥΔΑΡΙΟΥ - ΔΕ ΕΛΛΟΜΕΝΟΥ	2372/16-9-2002	2561,010		2372/16-9-2002	ΔΕΝ ΕΧΕΙ ΑΝΑΡΤΗΘΕΙ - ΔΕΝ ΕΠΙΚΑΙΡΟΠΟΙΗΘΗΚΕ
	Τ.Κ. Καρυσίου, Γυθείου, Σκάλης [Σύμβαση Μ1-33 απόλυτο πρόγραμμα]	620/23-5-2003	1.07393,640	0207650/27-2-2002	620/23-5-2003	Όλα τα στοιχεία της μελέτης καθώς και επικαιροποίηση των γραμμών για τους 3 ΟΤΑ αποτελέσαν στην ΕΚΚΑ Α.Ε. κατά τα οριζόμενα των διατάξεων Ν. 4164/2013, ενώ σύστημα ελεγχόμενης και η επικαιροποίηση-αναμόρφωσή τους
	Δ.Κ. Σπαρτιατών, Δ.Ε. Σπάρτης-Δ. Σπάρτης-30134- (ΜΕΛΕΤΗ ΔΧ-04)	1464/17-5-2013	20388,554		1464/17-5-2013	Έχει γίνει μερική κύρωση (άρθρο 17 Ν3889/2010), σύμφωνα με την υπ αριθμ 67930/621/4-12-2013 Απόφαση (ΦΕΚ 646Δ/17-12-2013)
	Δασικός χάρτης υπόλοιπου Νομού Λακωνίας (μελέτη Δ4-07)	66190/2693/11-9-2014	343353,918	ΔΔΧ 756/1423350/11-9-2014	66190/2693/11-9-2014	Σε εξέλιξη η εφαρμογή των διατάξεων του Ν. 4389/ 2016.
	Συνολική έκταση:					17879969,224

Μετά την ισχύ του Ν. 4164/2013 (19-07-2013)

Εκτάσεις που αφορούν σε αναρτημένους χάρτες

1671524,773

Μετά την ισχύ του Ν. 3889/2010 (14-10-2010)

16770

218860,58

152

7. ΑΠΟΚΕΝΤΡΩΜΕΝΗ ΔΙΟΙΚΗΣΗ ΑΤΤΙΚΗΣ
Δ/ΝΣΗ ΣΥΝΤΟΝΙΣΜΟΥ ΚΑΙ ΕΠΙΘΕΩΡΗΣΗΣ ΔΑΣΩΝ

Περιφερειακή Ενότητα	ΟΤΑ (Γ.Κ. - Δ.Κ.)	Αρ. πρωτ. & ημερομηνία θεώρησης Δασικού Χάρτη	Έκταση (στρέμματα)	Αριθ. πρωτ. Εγγράφου με ΕΚ/Α ΑΕ με το οποίο διεφθέθησαν στην Υπηρεσία οι προς θεώρηση Δασικοί Χάρτες*	Αριθ. πρωτ. εγγράφου με το οποίο απεστέλλησαν οι θεωρημένοι Δασικοί Χάρτες από την Υπηρεσία στην ΕΚ/Α ΑΕ	Παρατηρήσεις**
ΔΥΤ. ΑΤΤΙΚΗΣ	ΕΛΕΥΣΙΝΑ	36/15-1-2003	20089,400		36/15-1-2003	ΔΕΝ ΕΧΕΙ ΑΝΑΡΤΗΘΕΙ - ΔΕΝ ΕΧΕΙ ΕΠΙΚΑΙΡΟΠΟΙΗΘΕΙ
ΔΥΤ. ΑΤΤΙΚΗΣ	ΜΑΓΟΥΛΑ	36/15-1-2003	18169,009		36/15-1-2003	ΔΕΝ ΕΧΕΙ ΑΝΑΡΤΗΘΕΙ - ΔΕΝ ΕΧΕΙ ΕΠΙΚΑΙΡΟΠΟΙΗΘΕΙ
ΔΥΤ. ΑΤΤΙΚΗΣ	Ν. ΠΕΡΑΜΟΣ	130/30-5-2003	6701,600		130/30-5-2003	ΔΕΝ ΕΧΕΙ ΑΝΑΡΤΗΘΕΙ - ΔΕΝ ΕΧΕΙ ΕΠΙΚΑΙΡΟΠΟΙΗΘΕΙ
ΔΥΤ. ΑΤΤΙΚΗΣ	ΚΟΡΥΔΑΛΙΟΣ	2025/27-6-2002	5408,100		2025/27-6-2002	ΔΕΝ ΕΧΕΙ ΑΝΑΡΤΗΘΕΙ - ΔΕΝ ΕΧΕΙ ΕΠΙΚΑΙΡΟΠΟΙΗΘΕΙ
ΔΥΤ. ΑΤΤΙΚΗΣ	ΚΑΜΑΤΕΡΟ	1868/12-7-2011	6865,288		1868/12-7-2011	ΔΕΝ ΕΧΕΙ ΑΝΑΡΤΗΘΕΙ - ΔΕΝ ΕΧΕΙ ΕΠΙΚΑΙΡΟΠΟΙΗΘΕΙ
ΔΥΤ. ΑΤΤΙΚΗΣ	ΠΕΤΡΟΥΠΟΛΗ	1868/12-7-2011	7053,704		1868/12-7-2011	ΔΕΝ ΕΧΕΙ ΑΝΑΡΤΗΘΕΙ - ΔΕΝ ΕΧΕΙ ΕΠΙΚΑΙΡΟΠΟΙΗΘΕΙ
ΔΥΤ. ΑΤΤΙΚΗΣ	ΧΑΙΔΑΡΙ	1868/12-7-2011	21851,443		1868/12-7-2011	ΔΕΝ ΕΧΕΙ ΑΝΑΡΤΗΘΕΙ - ΔΕΝ ΕΧΕΙ ΕΠΙΚΑΙΡΟΠΟΙΗΘΕΙ
ΔΥΤ. ΑΤΤΙΚΗΣ	ΑΓΙΑ ΒΑΡΒΑΡΑ	1868/12-7-2011	2097,220		1868/12-7-2011	ΔΕΝ ΕΧΕΙ ΑΝΑΡΤΗΘΕΙ - ΔΕΝ ΕΧΕΙ ΕΠΙΚΑΙΡΟΠΟΙΗΘΕΙ
ΔΥΤ. ΑΤΤΙΚΗΣ	ΑΓΙΟΙ ΑΝΑΡΤΥΡΟΙ	1868/12-7-2011	3089,956		1868/12-7-2011	ΔΕΝ ΕΧΕΙ ΑΝΑΡΤΗΘΕΙ - ΔΕΝ ΕΧΕΙ ΕΠΙΚΑΙΡΟΠΟΙΗΘΕΙ
ΔΥΤ. ΑΤΤΙΚΗΣ	ΑΙΓΑΛΕΟ	1868/12-7-2011	6883,908		1868/12-7-2011	ΔΕΝ ΕΧΕΙ ΑΝΑΡΤΗΘΕΙ - ΔΕΝ ΕΧΕΙ ΕΠΙΚΑΙΡΟΠΟΙΗΘΕΙ
ΔΥΤ. ΑΤΤΙΚΗΣ	ΙΛΙΘΝΙ	1868/12-7-2011	8297,057		1868/12-7-2011	ΔΕΝ ΕΧΕΙ ΑΝΑΡΤΗΘΕΙ - ΔΕΝ ΕΧΕΙ ΕΠΙΚΑΙΡΟΠΟΙΗΘΕΙ
ΔΥΤ. ΑΤΤΙΚΗΣ	ΑΣΠΡΟΠΥΡΙΟΣ	1868/12-7-2011	30031,015		1868/12-7-2011	ΔΕΝ ΕΧΕΙ ΑΝΑΡΤΗΘΕΙ - ΔΕΝ ΕΧΕΙ ΕΠΙΚΑΙΡΟΠΟΙΗΘΕΙ
ΔΥΤ. ΑΤΤΙΚΗΣ	ΜΑΝΑΡΑ	1868/12-7-2011	206876,798		1868/12-7-2011	ΔΕΝ ΕΧΕΙ ΑΝΑΡΤΗΘΕΙ - ΔΕΝ ΕΧΕΙ ΕΠΙΚΑΙΡΟΠΟΙΗΘΕΙ
ΚΕΝΤΡΙΚΟΥ ΤΟΜΕΑ	ΑΘΗΝΑΙΟΝ	1063/23-6-2010	37693,190		2721/νε/8-4-2014	ΔΕΝ ΕΧΕΙ ΑΝΑΡΤΗΘΕΙ
ΚΕΝΤΡΙΚΟΥ ΤΟΜΕΑ	ΓΑΡΑΤΣΙΟΥ	1063/23-6-2010	4177,620		2721/νε/8-4-2014	ΔΕΝ ΕΧΕΙ ΑΝΑΡΤΗΘΕΙ
ΚΕΝΤΡΙΚΟΥ ΤΟΜΕΑ	Δ.Κ. ΔΑΦΝΗΣ	1063/23-6-2010	1297,830		2721/νε/8-4-2014	ΔΕΝ ΕΧΕΙ ΑΝΑΡΤΗΘΕΙ
ΚΕΝΤΡΙΚΟΥ ΤΟΜΕΑ	Δ.Κ. ΥΜΗΤΤΟΥ	1063/23-6-2010	31050,980		2721/νε/8-4-2014	ΔΕΝ ΕΧΕΙ ΑΝΑΡΤΗΘΕΙ
ΚΕΝΤΡΙΚΟΥ ΤΟΜΕΑ	Δ.Κ. ΗΛΙΟΥΠΟΛΗΣ (ΠΡΩΤΟΤΥΠΟ ΟΤΑ ΔΙΗΡΕΣΤΟ ΔΑΣΙΚΟ ΠΕΝΤΕΛΗ)	1063/23-6-2010	12749,938		2721/νε/8-4-2014	ΔΕΝ ΕΧΕΙ ΑΝΑΡΤΗΘΕΙ
ΚΕΝΤΡΙΚΟΥ ΤΟΜΕΑ	Δ.Κ. ΝΕΑΣ ΦΙΛΑΔΕΛΦΕΙΑΣ	1063/23-6-2010	2924,210		2721/νε/8-4-2014	ΔΕΝ ΕΧΕΙ ΑΝΑΡΤΗΘΕΙ
ΚΕΝΤΡΙΚΟΥ ΤΟΜΕΑ	Δ.Κ. ΝΕΑΣ ΧΑΛΚΗΔΟΝΟΣ	1063/23-6-2010	873,220		2721/νε/8-4-2014	ΔΕΝ ΕΧΕΙ ΑΝΑΡΤΗΘΕΙ
ΚΕΝΤΡΙΚΟΥ ΤΟΜΕΑ	Δ.Κ. ΤΑΥΡΟΥ	1063/23-6-2010	7401,680		2721/νε/8-4-2014	ΔΕΝ ΕΧΕΙ ΑΝΑΡΤΗΘΕΙ
ΑΝ. ΑΤΤΙΚΗΣ	ΜΑΡΑΘΩΝΑΣ	οικ.883/22-03-2011	95634,583	1017999/15-06-2010	οικ.883/22-03-2011	1. ΜΕΡΙΚΟΣ ΚΥΡΩΜΕΝΟΣ ΔΑΣΙΚΟΣ ΧΑΡΤΗΣ (ΟΕΚ 88/Δ /24-02-2012) 2. ΑΝΑΜΟΝΗ ΣΥΓΚΡΟΤΗΣΗΣ ΕΠΕΑ
ΑΝ. ΑΤΤΙΚΗΣ	ΠΕΝΤΕΛΗ	οικ.883/22-03-2011	23914,483	1017999/15-06-2010	οικ.883/22-03-2011	1. ΜΕΡΙΚΟΣ ΚΥΡΩΜΕΝΟΣ ΔΑΣΙΚΟΣ ΧΑΡΤΗΣ (ΟΕΚ 533/Δ /22-12-2011). 2. ΣΥΜΠΛΗΡΩΜΑΤΙΚΗ ΑΝΑΡΤΗΣΗ 2/6/2011. 3. ΑΝΑΜΟΝΗ ΣΥΓΚΡΟΤΗΣΗΣ ΕΠΕΑ
ΑΝ. ΑΤΤΙΚΗΣ	ΝΕΑ ΠΕΝΤΕΛΗ	οικ.883/22-03-2011	3413,191	1017999/15-06-2010	οικ.883/22-03-2011	1. ΜΕΡΙΚΟΣ ΚΥΡΩΜΕΝΟΣ ΔΑΣΙΚΟΣ ΧΑΡΤΗΣ (ΟΕΚ 128/Δ /11-03-2013). 2. ΤΡΟΠΟΠΟΙΗΤΗ ΚΥΡΩΣΗ (ΟΕΚ 566/Δ /12-11-2013) 3. ΑΝΑΜΟΝΗ ΣΥΓΚΡΟΤΗΣΗΣ ΕΠΕΑ
ΑΝ. ΑΤΤΙΚΗΣ	ΘΥΝΗ	1135/21-03-2012	74191,447	1017999/15-06-2010	1135/21-03-2012	1. ΜΕΡΙΚΟΣ ΚΥΡΩΜΕΝΟΣ ΔΑΣΙΚΟΣ ΧΑΡΤΗΣ (ΟΕΚ 198/Δ /24-04-2013). 2. ΤΡΟΠΟΠΟΙΗΤΗ ΚΥΡΩΣΗ (ΟΕΚ 575/Δ /14-11-2013) 3. ΑΝΑΜΟΝΗ ΣΥΓΚΡΟΤΗΣΗΣ ΕΠΕΑ
ΑΝ. ΑΤΤΙΚΗΣ	ΔΡΟΣΙΑ	οικ.2573/29-06-2012	2281,054	1017999/15-06-2010	οικ.2573/29-06-2012	1. ΜΕΡΙΚΟΣ ΚΥΡΩΜΕΝΟΣ ΔΑΣΙΚΟΣ ΧΑΡΤΗΣ (ΟΕΚ 198/Δ /24-04-2013). 2. ΤΡΟΠΟΠΟΙΗΤΗ ΚΥΡΩΣΗ (ΟΕΚ 575/Δ /14-11-2013) 3. ΑΝΑΜΟΝΗ ΣΥΓΚΡΟΤΗΣΗΣ ΕΠΕΑ
ΑΝ. ΑΤΤΙΚΗΣ	ΚΗΦΙΣΙΑ	2663/06-07-2012	24581,782	1017999/15-06-2010	2663/06-07-2012	1. ΜΕΡΙΚΟΣ ΚΥΡΩΜΕΝΟΣ ΔΑΣΙΚΟΣ ΧΑΡΤΗΣ 2. ΜΗ ΑΝΑΡΤΗΘΕΝΣ
ΑΝ. ΑΤΤΙΚΗΣ	ΒΑΡΝΑΒΑΣ	3475/21-08-2013	36883,956	ΔΔΧ 500/1313188/07-06-201	3475/21-08-2013	1. ΘΕΩΡΗΜΕΝΟΣ ΔΑΣΙΚΟΣ ΧΑΡΤΗΣ 2. ΜΗ ΑΝΑΡΤΗΘΕΝΣ
ΑΝ. ΑΤΤΙΚΗΣ	ΓΡΑΜΜΑΤΙΚΟ	3475/21-08-2013	57600,496	ΔΔΧ 500/1313188/07-06-201	3475/21-08-2013	1. ΘΕΩΡΗΜΕΝΟΣ ΔΑΣΙΚΟΣ ΧΑΡΤΗΣ 2. ΜΗ ΑΝΑΡΤΗΘΕΝΣ

- 93 -

Περιφερειακή Ενότητα	ΟΤΑ (Τ.Κ. - Δ.Κ.)	Αρ. πρωτ. & ημερομηνία θεώρησης Δασικού Χάρτη	Έκταση (στρέμματα)	Αριθ. πρωτ. Εγγράφου της ΕΟΧΑ ΑΕ με το οποίο διαβιβάστηκαν στην Υπηρεσία οι προς θεώρηση Δασικοί Χάρτες*	Αριθ. πρωτ. εγγράφου με το οποίο απεστάλησαν οι θεωρημένοι Δασικοί Χάρτες από την Υπηρεσία στην ΕΟΧΑ ΑΕ	Παρατηρήσεις**
ΑΝ. ΑΤΤΙΚΗΣ	ΚΑΠΑΝΔΡΑΠΤΙ	3475/21-08-2013	3716,506	ΔΧ.500/1513189/07-06-2011	3475/21-08-2013	1.ΘΕΩΡΗΜΕΝΟΣ ΔΑΣΙΚΟΣ ΧΑΡΤΗΣ. 2. ΜΗ ΑΝΑΡΤΗΜΕΝΟΣ.
ΑΝ. ΑΤΤΙΚΗΣ	ΑΜΑΡΟΥΣΙΟΥ	5300/ΠΕ/14-04-2003	13942,007	3065/14-06-2001	5300/ΠΕ/14-04-2003	ΑΠΑΙΤΕΙΤΑΙ ΕΠΙΚΑΙΡΟΠΟΙΗΣΗ. ΘΕΩΡΗΜΕΝΟΣ ΧΑΡΤΗΣ ΠΡΟ ΤΗΣ ΙΣΧΥΟΣ ΤΟΥ 3889/2010.
ΑΝ. ΑΤΤΙΚΗΣ	ΑΓ. ΠΑΡΑΣΚΕΥΗΣ	1249/31-03-2003	8768,739	7804/06-03-2002	1249/31-03-2003	ΑΠΑΙΤΕΙΤΑΙ ΕΠΙΚΑΙΡΟΠΟΙΗΣΗ. ΘΕΩΡΗΜΕΝΟΣ ΧΑΡΤΗΣ ΠΡΟ ΤΗΣ ΙΣΧΥΟΣ ΤΟΥ Ν.3889/2010.
ΑΝ. ΑΤΤΙΚΗΣ	ΒΥΡΩΝΑΣ	4991/19-12-2001	16980,918	1064/09Σ 2/2-02-2001	4991/19-12-2001	ΑΠΑΙΤΕΙΤΑΙ ΕΠΙΚΑΙΡΟΠΟΙΗΣΗ. ΘΕΩΡΗΜΕΝΟΣ ΧΑΡΤΗΣ ΠΡΟ ΤΗΣ ΙΣΧΥΟΣ ΤΟΥ Ν.3889/2010.
ΑΝ. ΑΤΤΙΚΗΣ	ΒΡΗΛΗΣΙΑ	1249/31-03-2003	3719,333	7804/06-03-2002	1249/31-03-2003	ΑΠΑΙΤΕΙΤΑΙ ΕΠΙΚΑΙΡΟΠΟΙΗΣΗ. ΘΕΩΡΗΜΕΝΟΣ ΧΑΡΤΗΣ ΠΡΟ ΤΗΣ ΙΣΧΥΟΣ ΤΟΥ Ν.3889/2010.
ΑΝ. ΑΤΤΙΚΗΣ	ΜΕΡΙΛΙΣΙΑ	5300/ΠΕ/14-04-2003	4099,377	3065/14-06-2001	5300/ΠΕ/14-04-2003	ΑΠΑΙΤΕΙΤΑΙ ΕΠΙΚΑΙΡΟΠΟΙΗΣΗ. ΘΕΩΡΗΜΕΝΟΣ ΧΑΡΤΗΣ ΠΡΟ ΤΗΣ ΙΣΧΥΟΣ ΤΟΥ Ν.3889/2010.
ΑΝ. ΑΤΤΙΚΗΣ	ΧΑΛΑΝΔΡΙ	5759/27-11-2002	10194,859	347/22.Α1-02/27-02-2002	5759/27-11-2002	ΑΠΑΙΤΕΙΤΑΙ ΕΠΙΚΑΙΡΟΠΟΙΗΣΗ. ΘΕΩΡΗΜΕΝΟΣ ΧΑΡΤΗΣ ΠΡΟ ΤΗΣ ΙΣΧΥΟΣ ΤΟΥ Ν.3889/2010.
ΑΝ. ΑΤΤΙΚΗΣ	ΓΛΥΚΑ ΝΕΡΑ	163/14-01-2003	8060,346	0208879/11-04-2002	163/14-01-2003	ΑΠΑΙΤΕΙΤΑΙ ΕΠΙΚΑΙΡΟΠΟΙΗΣΗ. ΘΕΩΡΗΜΕΝΟΣ ΧΑΡΤΗΣ ΠΡΟ ΤΗΣ ΙΣΧΥΟΣ ΤΟΥ Ν.3889/2010.
ΑΝ. ΑΤΤΙΚΗΣ	ΠΛΑΝΙΑ	163/14-01-2003	45555,265	0208879/11-04-2002	163/14-01-2003	ΑΠΑΙΤΕΙΤΑΙ ΕΠΙΚΑΙΡΟΠΟΙΗΣΗ. ΘΕΩΡΗΜΕΝΟΣ ΧΑΡΤΗΣ ΠΡΟ ΤΗΣ ΙΣΧΥΟΣ ΤΟΥ Ν.3889/2010.
ΑΝ. ΑΤΤΙΚΗΣ	ΣΠΑΤΑ	863/26-02-2003	55560,195	3357/28-06-2001	863/26-02-2003	ΑΠΑΙΤΕΙΤΑΙ ΕΠΙΚΑΙΡΟΠΟΙΗΣΗ. ΘΕΩΡΗΜΕΝΟΣ ΧΑΡΤΗΣ ΠΡΟ ΤΗΣ ΙΣΧΥΟΣ ΤΟΥ Ν.3889/2010.
ΑΝ. ΑΤΤΙΚΗΣ	ΑΡΤΕΜΙΔΑ	863/26-02-2003	19658,086	3357/28-06-2001	863/26-02-2003	ΑΠΑΙΤΕΙΤΑΙ ΕΠΙΚΑΙΡΟΠΟΙΗΣΗ. ΘΕΩΡΗΜΕΝΟΣ ΧΑΡΤΗΣ ΠΡΟ ΤΗΣ ΙΣΧΥΟΣ ΤΟΥ Ν.3889/2010.
ΑΝ. ΑΤΤΙΚΗΣ	ΓΕΡΑΚΑΣ	164/14-01-2003	8289,928	223/22.Α1-11/12-02-2002	164/14-01-2003	ΑΠΑΙΤΕΙΤΑΙ ΕΠΙΚΑΙΡΟΠΟΙΗΣΗ. ΘΕΩΡΗΜΕΝΟΣ ΧΑΡΤΗΣ ΠΡΟ ΤΗΣ ΙΣΧΥΟΣ ΤΟΥ Ν.3889/2010.
ΑΝ. ΑΤΤΙΚΗΣ	ΦΙΛΟΘΕΗ	5300/ΠΕ/14-04-2003	2166,424	3065/14-06-2001	5300/ΠΕ/14-04-2003	ΑΠΑΙΤΕΙΤΑΙ ΕΠΙΚΑΙΡΟΠΟΙΗΣΗ. ΘΕΩΡΗΜΕΝΟΣ ΧΑΡΤΗΣ ΠΡΟ ΤΗΣ ΙΣΧΥΟΣ ΤΟΥ Ν.3889/2010.
ΑΝ. ΑΤΤΙΚΗΣ	Ν.ΨΥΧΙΚΟ	5300/ΠΕ/14-04-2003	1120,855	3065/14-06-2001	5300/ΠΕ/14-04-2003	ΑΠΑΙΤΕΙΤΑΙ ΕΠΙΚΑΙΡΟΠΟΙΗΣΗ. ΘΕΩΡΗΜΕΝΟΣ ΧΑΡΤΗΣ ΠΡΟ ΤΗΣ ΙΣΧΥΟΣ ΤΟΥ Ν.3889/2010.
ΑΝ. ΑΤΤΙΚΗΣ	ΧΟΛΜΑΡΤΟΣ	5300/ΠΕ/14-04-2003	4748,242	3065/14-06-2001	5300/ΠΕ/14-04-2003	ΑΠΑΙΤΕΙΤΑΙ ΕΠΙΚΑΙΡΟΠΟΙΗΣΗ. ΘΕΩΡΗΜΕΝΟΣ ΧΑΡΤΗΣ ΠΡΟ ΤΗΣ ΙΣΧΥΟΣ ΤΟΥ Ν.3889/2010.
ΠΕΙΡΑΙΑ&ΝΗΣΩΝ	ΝΙΚΑΙΑ	1563/20-5-2002	7115,000	1563/20-5-2002	1563/20-5-2002	ΔΕΝ ΕΧΕΙ ΑΝΑΡΤΗΘΕΙ - ΔΕΝ ΕΧΕΙ ΕΠΙΚΑΙΡΟΠΟΙΗΘΕΙ
ΠΕΙΡΑΙΑ&ΝΗΣΩΝ	ΑΓ. ΙΩΑΝΝΙΝΗΣ ΡΕΝΤΗΣ	1563/20-5-2002	4553,600	1563/20-5-2002	1563/20-5-2002	ΔΕΝ ΕΧΕΙ ΑΝΑΡΤΗΘΕΙ - ΔΕΝ ΕΧΕΙ ΕΠΙΚΑΙΡΟΠΟΙΗΘΕΙ
ΠΕΙΡΑΙΑ&ΝΗΣΩΝ	ΠΕΡΑΜΑ	1408/3-9-2002	15962,900	1408/3-9-2002	1408/3-9-2002	ΔΕΝ ΕΧΕΙ ΑΝΑΡΤΗΘΕΙ - ΔΕΝ ΕΧΕΙ ΕΠΙΚΑΙΡΟΠΟΙΗΘΕΙ
ΠΕΙΡΑΙΑ&ΝΗΣΩΝ	ΚΕΡΑΤΣΙΝΙ	1408/3-9-2002	7583,000	1408/3-9-2002	1408/3-9-2002	ΔΕΝ ΕΧΕΙ ΑΝΑΡΤΗΘΕΙ - ΔΕΝ ΕΧΕΙ ΕΠΙΚΑΙΡΟΠΟΙΗΘΕΙ
ΠΕΙΡΑΙΑ&ΝΗΣΩΝ	ΔΡΑΠΕΤΣΙΝΑ	1408/3-9-2002	1667,600	1408/3-9-2002	1408/3-9-2002	ΔΕΝ ΕΧΕΙ ΑΝΑΡΤΗΘΕΙ - ΔΕΝ ΕΧΕΙ ΕΠΙΚΑΙΡΟΠΟΙΗΘΕΙ
ΠΕΙΡΑΙΑ&ΝΗΣΩΝ	ΣΑΛΑΜΙΝΑ	3035/10-10-2002	94580,600	3035/10-10-2002	3035/10-10-2002	ΔΕΝ ΕΧΕΙ ΑΝΑΡΤΗΘΕΙ - ΔΕΝ ΕΧΕΙ ΕΠΙΚΑΙΡΟΠΟΙΗΘΕΙ
ΠΕΙΡΑΙΑ&ΝΗΣΩΝ	ΠΕΙΡΑΙΑΣ	2052/14-6-2010	10667,550	2052/14-6-2010	2052/14-6-2010	ΔΕΝ ΕΧΕΙ ΑΝΑΡΤΗΘΕΙ - ΔΕΝ ΕΧΕΙ ΕΠΙΚΑΙΡΟΠΟΙΗΘΕΙ
ΠΕΙΡΑΙΑ&ΝΗΣΩΝ	ΚΑΛΙΓΡΕΑ	2052/14-6-2010	4017,300	2052/14-6-2010	2052/14-6-2010	ΔΕΝ ΕΧΕΙ ΑΝΑΡΤΗΘΕΙ - ΔΕΝ ΕΧΕΙ ΕΠΙΚΑΙΡΟΠΟΙΗΘΕΙ
ΠΕΙΡΑΙΑ&ΝΗΣΩΝ	ΜΟΧΛΑΤΟ	2052/14-6-2010	2866,950	2052/14-6-2010	2052/14-6-2010	ΔΕΝ ΕΧΕΙ ΑΝΑΡΤΗΘΕΙ - ΔΕΝ ΕΧΕΙ ΕΠΙΚΑΙΡΟΠΟΙΗΘΕΙ
ΠΕΙΡΑΙΑ&ΝΗΣΩΝ	ΑΛΙΜΟΣ	2052/14-6-2010	5097,850	2052/14-6-2010	2052/14-6-2010	ΔΕΝ ΕΧΕΙ ΑΝΑΡΤΗΘΕΙ - ΔΕΝ ΕΧΕΙ ΕΠΙΚΑΙΡΟΠΟΙΗΘΕΙ
ΠΕΙΡΑΙΑ&ΝΗΣΩΝ	ΑΡΓΥΡΟΠΟΛΗ	2052/14-6-2010	7866,930	2052/14-6-2010	2052/14-6-2010	ΔΕΝ ΕΧΕΙ ΑΝΑΡΤΗΘΕΙ - ΔΕΝ ΕΧΕΙ ΕΠΙΚΑΙΡΟΠΟΙΗΘΕΙ
ΠΕΙΡΑΙΑ&ΝΗΣΩΝ	ΠΛΑΙΟ ΦΑΛΗΡΟ	2052/14-6-2010	1517,310	2052/14-6-2010	2052/14-6-2010	ΔΕΝ ΕΧΕΙ ΑΝΑΡΤΗΘΕΙ - ΔΕΝ ΕΧΕΙ ΕΠΙΚΑΙΡΟΠΟΙΗΘΕΙ
ΠΕΙΡΑΙΑ&ΝΗΣΩΝ	ΕΛΛΗΝΙΚΟ	2052/14-6-2010	757,330	2052/14-6-2010	2052/14-6-2010	ΔΕΝ ΕΧΕΙ ΑΝΑΡΤΗΘΕΙ - ΔΕΝ ΕΧΕΙ ΕΠΙΚΑΙΡΟΠΟΙΗΘΕΙ
ΠΕΙΡΑΙΑ&ΝΗΣΩΝ	ΓΛΥΦΑΔΑ (πυλμα)	2052/14-6-2010	2995,230	2052/14-6-2010	2052/14-6-2010	ΔΕΝ ΕΧΕΙ ΑΝΑΡΤΗΘΕΙ - ΔΕΝ ΕΧΕΙ ΕΠΙΚΑΙΡΟΠΟΙΗΘΕΙ
ΠΕΙΡΑΙΑ&ΝΗΣΩΝ	ΒΟΥΛΑ	2052/14-6-2010	9407,340	2052/14-6-2010	2052/14-6-2010	ΔΕΝ ΕΧΕΙ ΑΝΑΡΤΗΘΕΙ - ΔΕΝ ΕΧΕΙ ΕΠΙΚΑΙΡΟΠΟΙΗΘΕΙ
ΠΕΙΡΑΙΑ&ΝΗΣΩΝ	ΒΑΡΗ (πυλμα)	2052/14-6-2010	17436,840	2052/14-6-2010	2052/14-6-2010	ΔΕΝ ΕΧΕΙ ΑΝΑΡΤΗΘΕΙ - ΔΕΝ ΕΧΕΙ ΕΠΙΚΑΙΡΟΠΟΙΗΘΕΙ
ΠΕΙΡΑΙΑ&ΝΗΣΩΝ	ΒΟΥΛΙΑΤΜΕΝΗ	2052/14-6-2010	6323,320	2052/14-6-2010	2052/14-6-2010	ΔΕΝ ΕΧΕΙ ΑΝΑΡΤΗΘΕΙ - ΔΕΝ ΕΧΕΙ ΕΠΙΚΑΙΡΟΠΟΙΗΘΕΙ

Περιφερειακή Ενότητα	ΟΤΑ (Τ.Κ. -Δ.Κ.)	Αρ. πρωτ. & ημερομηνία θεώρησης Δασικού Χάρτη	Έκταση (στρέμματα)	Αριθ. πρωτ. Εγγράφου της ΕΚΚΑ ΑΕ με το οποίο διαβιβάστηκαν στην Υπηρεσία οι προς θεώρηση Δασικοί Χάρτες*	Αριθ. πρωτ. εγγράφου με το οποίο απεστάλησαν οι θεωρημένοι Δασικοί Χάρτες από την Υπηρεσία στην ΕΚΚΑ ΑΕ	Παρατηρήσεις**
ΠΕΙΡΑΙΑΣ & ΝΗΣΩΝ	ΠΟΡΟΣ	2355/5-9-2013	48458,310		2355/5-9-2013	ΔΕΝ ΕΧΕΙ ΑΝΑΡΤΗΘΕΙ - ΔΕΝ ΕΧΕΙ ΕΠΙΚΑΙΡΟΠΟΙΗΘΕΙ
ΠΕΙΡΑΙΑΣ & ΝΗΣΩΝ	ΜΕΘΑΝΑ	2355/5-9-2013	50131,320		2355/5-9-2013	ΔΕΝ ΕΧΕΙ ΑΝΑΡΤΗΘΕΙ - ΔΕΝ ΕΧΕΙ ΕΠΙΚΑΙΡΟΠΟΙΗΘΕΙ
ΠΕΙΡΑΙΑΣ & ΝΗΣΩΝ	ΤΡΟΙΖΗΝΙΑ	2519/23-9-2013	151570,420		2519/23-9-2013	ΔΕΝ ΕΧΕΙ ΑΝΑΡΤΗΘΕΙ - ΔΕΝ ΕΧΕΙ ΕΠΙΚΑΙΡΟΠΟΙΗΘΕΙ
ΠΕΙΡΑΙΑΣ & ΝΗΣΩΝ	ΥΔΡΑ	2519/23-9-2013	64792,320		2519/23-9-2013	ΔΕΝ ΕΧΕΙ ΑΝΑΡΤΗΘΕΙ - ΔΕΝ ΕΧΕΙ ΕΠΙΚΑΙΡΟΠΟΙΗΘΕΙ
ΠΕΙΡΑΙΑΣ & ΝΗΣΩΝ	ΕΡΕΙΣΣ	2519/23-9-2013	24815,930		2519/23-9-2013	ΔΕΝ ΕΧΕΙ ΑΝΑΡΤΗΘΕΙ - ΔΕΝ ΕΧΕΙ ΕΠΙΚΑΙΡΟΠΟΙΗΘΕΙ
ΠΕΙΡΑΙΑΣ & ΝΗΣΩΝ	ΑΙΤΙΝΑ	οικ.2888/30-10-2013	87464,340		οικ.2888/30-10-2013	ΔΕΝ ΕΧΕΙ ΑΝΑΡΤΗΘΕΙ - ΔΕΝ ΕΧΕΙ ΕΠΙΚΑΙΡΟΠΟΙΗΘΕΙ
ΠΕΙΡΑΙΑΣ & ΝΗΣΩΝ	ΑΓΚΩΤΡΙ	οικ.2888/30-10-2013	19456,530		οικ.2888/30-10-2013	ΔΕΝ ΕΧΕΙ ΑΝΑΡΤΗΘΕΙ - ΔΕΝ ΕΧΕΙ ΕΠΙΚΑΙΡΟΠΟΙΗΘΕΙ
ΠΕΙΡΑΙΑΣ & ΝΗΣΩΝ	ΚΥΘΗΡΑ-ΑΝΤΙΚΥΘΗΡΑ	οικ.2888/30-10-2013	259259,660		οικ.2888/30-10-2013	ΔΕΝ ΕΧΕΙ ΑΝΑΡΤΗΘΕΙ - ΔΕΝ ΕΧΕΙ ΕΠΙΚΑΙΡΟΠΟΙΗΘΕΙ
		Σύνολση Έκταση:	2049479,119			

Μετά την ισχύ του ν. 3889/2010 (14-10-2010)	374073,427	Μετά την ισχύ του ν. 3818/2010 (16-02-2010)	2155,46216
Μετά την ισχύ του ν. 4164/2013 (19-07-2013)	912398,228	Εκτάσεις που αφορούν σε αναρτημένους χάρτες	224016,55

195-

Στ.2. Πίνακες στοιχείων αναρτηθέντων Δασικών Χαρτών ανά Αποκεντρωμένη Διοίκηση

Επεξήγηση συντομειώσεων των ακόλουθων Πινάκων

Στοιχεία Αναρτηθέντων Δασικών Χαρτών Αποκεντρωμένης Διοίκησης		Επεξήγηση
α/α	Σύντομος Τίτλος	
1	α/α	
2	Αρ. Πρωτ. Αναρτ. Δ.Χ.	Αριθμός Πρωτοκόλλου Εγγράφου του Αναρτηθέντος Δασικού Χάρτη και της Πρόσκλησης για Υποβολή Αντιρρήσεων
2α	Ημερ. Πρωτ. Αναρτ. Δ.Χ.	Ημερομηνία Πρωτοκόλλου Εγγράφου του Αναρτηθέντος Δασικού Χάρτη και της Πρόσκλησης για Υποβολή Αντιρρήσεων.
3	Δήμος	Δήμος και Νομός (ή Π.Ε.)
4	Δημοτικό Διαμέρισμα	Δημοτικό Διαμέρισμα
5α	Ημερομ. Α' Δημοσ. Τύπ.	Ημερομηνία Πρώτης Δημοσίευσης στον Τύπο
5β	Ημερομ. Β' Δημοσ. Τύπ.	Ημερομηνία Δεύτερης Δημοσίευσης στον Τύπο
6α	Ημερομ. Ολοκλ. Αντιρ. Εσωτ.	Ημερομηνία Ολοκλήρωσης υποβολής Αντιρρήσεων για τους κατοίκους εσωτερικού
6β	Ημερομ. Ολοκλ. Αντιρ. Εξωτ.	Ημερομηνία Ολοκλήρωσης υποβολής Αντιρρήσεων για τους κατοίκους εξωτερικού
7	Πλήθος Αντιρρήσεων	Πλήθος Αντιρρήσεων που υποβλήθηκαν κατά του αναρτηθέντος Δασικού Χάρτη
8	Πλήθος Εκκρ. Αιτήσ.	Πλήθος Εκκρεμών Αιτήσεων του άρθρου 14 του Ν. 998/1979
9	Πλήθος Εκκρ. Υποθ.	Πλήθος Εκκρεμών Υποθέσεων στην Α'βάθμια και Β'βάθμια Ε.Ε.Δ.Α.
10	Σύνολο Αντιρρήσεων	<i>Προκύπτει αυτόματα από το άθροισμα των τριών προηγούμενων</i>
11	Συγκροτηθείσες Επιτροπές	Καταγράψτε τους αόζοντες αριθμούς των ΕΠ.Ε.Α. (όπως αναγράφονται στη στήλη α/α (1) του φύλλου ΕΠ.Ε.Α.) που συγκροτήθηκαν για τον Αναρτηθέντα Δασικό Χάρτη, διαχωρίζοντάς τους με κόμμα (π.χ. "1, 5, 6")
12	Παρατηρήσεις	συμπληρώνεται με τυχόν στοιχεία της διαδικασίας που δεν περιλαμβάνονται στο παρόν φύλλο excel

Στοιχεία Αναρτηθέντων Δασικών Χαρτών Αποκεντρωμένης Διοίκησης Μακεδονίας - Θράκης

Αρ. Πρωτ. Αναρτ. Δ.Χ.	Ημερ. Πρωτ. Αναρτ. Δ.Χ.	ΠΕ	Δήμος	Δημοτικό Διαμέρισμα	Ημερ. Α' Δημοσ. Τυτ.	Ημερ. Β' Δημοσ. Τυτ.	Ημερομ. Ολοκλ. Αντηρ. Εξωτ.	Ημερομ. Ολοκλ. Αντηρ. Εξωτ.	Πλήθος Αντηρ. ασην. 918	Πλήθος Εκπρ. Αιτηθ. 918	Πλήθος Εκπρ. Υποθ. 30	Συνολο Αντηρ. ασην. 991	Συγκροτηθείσες Επιτροπές	Παρατηρήσεις
1	35508	08/05/12	Φερμαϊκού	Αγίας Τριάδας	11/05/12	11/05/12	10/07/12	30/07/12	1	0	0	1		Μια Επιτροπή για τους Δ.Χ (1,2,3)
2	35508	08/05/12	Φερμαϊκού	Περασός	11/05/12	11/05/12	10/07/12	30/07/12	1	0	0	1	1	
3	35508	08/05/12	Φερμαϊκού	Νέων Επιβατών	11/05/12	11/05/12	10/07/12	30/07/12	0	0	0	0		
4	35508	08/05/12	Φέρμης	Νέου Ρύσιου	11/05/12	11/05/12	10/07/12	30/07/12	0	0	0	0		Μια Επιτροπή για τους Δ.Χ (4,5,6,7,8,9)
5	35508	08/05/12	Φέρμης	Παναγιάριου	11/05/12	11/05/12	10/07/12	30/07/12	2	0	0	2		
6	35508	08/05/12	Φέρμης	Τσαγαράδων	11/05/12	11/05/12	10/07/12	30/07/12	0	0	0	0		
7	35508	08/05/12	Φέρμης	Βασιλικών	11/05/12	11/05/12	10/07/12	30/07/12	5	0	0	5	1	
8	35508	08/05/12	Φέρμης	Φέρμης	11/05/12	11/05/12	10/07/12	30/07/12	4	0	0	4		
9	35508	08/05/12	Φέρμης	Νέας Ραβδόστου	11/05/12	11/05/12	10/07/12	30/07/12	4	0	0	4		
10	35508	08/05/12	Λαγκαδά	Ανάληψης	11/05/12	11/05/12	10/07/12	30/07/12	2	0	0	2	1	
11	35508	08/05/12	Θεσσαλονίκης	Μοδίου	11/05/12	11/05/12	10/07/12	30/07/12	2	0	0	2	1	
12	35508	08/05/12	Καλαμαριάς		11/05/12	11/05/12	10/07/12	30/07/12	67	0	2	69	1	
13	97468	28/11/12	Πυλαίας - Χορτιάτη	Χορτιάτη	03/12/12	04/12/12	10/05/13	30/05/13	240	19	4	263	1	Για τους ΟΤΑ Χορτιάτη και Ασβεστοχωρίου κατόπιν της 179153/824-1-13 (ΦΕΚ 1158/25-1-13 ημερ. Κυκλοφορίας 12/2/13) Απόφασης Αναστασίου Υπουργού ΥΠΕΚΑ έγινε με το αριθ. 0419/1-2-13 έγγραφό μας, τήρηση αναστολή της διαδικασίας υποβολής αιτήσεων. Μετά την λήξη της τριμήνιας αναστολής συνεχίστηκε με το αριθ. 35118/20-4-13 έγγραφό μας για 3 ημέρες επίπλευση είκοσι ημερών μέχρι 30/6/13 προς τους κατοίκους εξωτερικού, η δημοσίευσή για την συνέχεια αυτή έγινε στις 25/13 σε δύο εφημερίδες.
14	97468	28/11/12	Πυλαίας - Χορτιάτη	Ασβεστοχωρίου	03/12/12	04/12/12	10/05/13	30/05/13	187	12	17	216	1	ομοίως ως ΟΤΑ Χορτιάτη
15	97468	28/11/12	Πυλαίας - Χορτιάτη	Εξοχής	03/12/12	04/12/12	04/02/13	25/02/13	36	3	7	46	1	Μια Επιτροπή για τους Δ.Χ. 14,15
16	4152	20/05/13	ΠΥΛΑΙΑΣ - ΚΟΛΙΝΔΡΟΥ	Τ.Κ. ΜΕΘΩΝΗΣ	20/05/13	09/08/13	21/08/13	11/09/13	2	0	0	2	1	Εστάλει έγγραφο στον Διευθυντικό Σύλλογο Κορνήλης το οποίο δεν απαντήθηκε και κατόπιν τηλεφωνικής επικοινωνίας ορίστηκαν δύο βιβλιοθηκοφύλακες της ΕΠΕΑ.
17	4152	20/05/13	ΠΥΛΑΙΑΣ - ΚΟΛΙΝΔΡΟΥ	Τ.Κ. ΜΑΚΡΥΤΑΛΟΥ	20/05/13	09/08/13	21/08/13	11/09/13	2	0	0	2		
18	4152	20/05/13	ΠΥΛΑΙΑΣ - ΚΟΛΙΝΔΡΟΥ	Τ.Κ. ΑΓΑΘΟΥΠΟΛΗΣ	20/05/13	09/08/13	21/08/13	11/09/13	6	0	0	6		
19	4152	20/05/13	ΚΑΤΕΡΙΝΗΣ	Τ.Κ. ΚΑΤΕΡΙΝΗΣ	20/05/13	09/08/13	21/08/13	11/09/13	288	0	0	288		

1941

α/α	Αρ. Πρωτ. Αναρτ. Δ.Χ.	Ημερ. Πρωτ. Αναρτ. Δ.Χ.	ΠΕ	Δήμος	Διμοιολογικό Διαμέρισμα	Ημερομ. Α' Δημοσ. Τυπ.	Ημερομ. Β' Δημοσ. Τυπ.	Ημερομ. Ολοκλ. Αντιπ. Εξουτ.	Ημερομ. Ολοκλ. Αντιπ. Εξουτ.	Πλήθος Αντιπρωτ. σελών	Πλήθος Εκφρ. Αιτησ.	Πλήθος Εκφρ. Υποβ.	Σύνολο Αντιπρωτ. σελών	Επιχορηγήσεις Επιτροπές	Παρατηρήσεις
20	14128	03/12/12	Κιλκίς	Παιονίας Κιλκίς	Πολυκάστρου	03/12/12	06/12/12	06/02/13	26/02/13	4	0	0	4	1	
21	14128	03/12/12		Παιονίας Κιλκίς	Πενκοδάσιος	03/12/12	06/12/12	06/02/13	26/02/13	0	0	0	0		
22	16178	31/10/11		ΔΟΣΑΤΟΥ	ΚΕΦΑΛΑΡΙΟΥ	01/11/11	01/11/11	16/12/11	05/01/12	0	0	0	0	1	
23	13495	28/08/12	Αρδίας	ΔΟΣΑΤΟΥ	ΚΑΛΑΜΩΔΝΑ	30/08/12	30/08/12	29/10/12	19/11/12	0	0	0	0		
24	13495	28/08/12		ΔΟΣΑΤΟΥ	ΚΑΛΑΜΠΙΛΚΙΟΥ	30/08/12	30/08/12	29/10/12	19/11/12	0	7	0	7	1	
25	13495	28/08/12		ΔΟΣΑΤΟΥ	ΑΓΙΟΥ ΑΘΑΝΑΣΙΟΥ	30/08/12	30/08/12	29/10/12	19/11/12	7	2	0	9		
26	11299	11/07/11		ΝΕΣΤΟΥ	Τ.Κ. ΞΕΡΙΑ	13/07/11	13/07/11	29/08/11	16/09/11	0	0	0	0	1	
27	6316	26/03/12		ΝΕΣΤΟΥ	Τ.Κ. ΑΒΡΑΜΗΛΙΑΣ	04/04/12	06/04/12	05/06/12	25/06/12				0		
28	6316	26/03/12		ΝΕΣΤΟΥ	Τ.Κ. ΔΙΑΛΕΚΤΟΥ	04/04/12	06/04/12	05/06/12	25/06/12				0	1	
29	6316	26/03/12		ΝΕΣΤΟΥ	Τ.Κ. ΠΑΡΑΔΕΙΣΟΥ	04/04/12	06/04/12	05/06/12	25/06/12	2	0	0	2		
30	14981	10/07/12	Καβάλας	ΝΕΣΤΟΥ	Δ.Κ. ΚΕΡΑΜΩΤΗΣ	11/07/12	16/07/12	14/09/12	04/10/12	23	0	0	23		
31	14981	10/07/12		ΝΕΣΤΟΥ	Τ.Κ. ΑΓΙΑΣΜΑΤΟΣ	11/07/12	16/07/12	14/09/12	04/10/12				0		
32	14981	10/07/12		ΝΕΣΤΟΥ	Τ.Κ. Ν.ΚΑΡΥΑΣ	11/07/12	16/07/12	14/09/12	04/10/12				0	1	
33	14981	10/07/12		ΝΕΣΤΟΥ	Τ.Κ. ΠΗΓΩΝ	11/07/12	16/07/12	14/09/12	04/10/12	0	0	0	0		
34	23559	03/12/12	Κομοτηνής	Κομοτηνής	Τοπική Κοινότητα Αντίβου	04/12/12	13/12/12	04/02/13	25/02/13	7	0	0	7	1	
35	11077	14/06/11	Έβρου	Αλεξανδρούπολης	Τριτοκώμη/Τοπική Κοινότητα Ανεάσις	11/07/11	12/07/11	29/08/11	16/09/11	16	0	0	16	1	
36	26125	03/12/12		Αλεξανδρούπολης	Τριτοκώμη/Τοπική Κοινότητα Λουτρού	03/12/12	03/12/12	04/02/13	25/02/13	10	0	0	10	1	
37	15869	10/07/13	Καβάλας	Καβάλας	Καβάλας										ΕΙΧΕ ΕΚΚΛΗΪΘΗ ΑΝΑΡΤΗΣΗ ΚΑΙ ΟΤΙ ΠΑΡΟΥΣΙΟΤΗΤΕΣ ΤΟΥ Ν. 4178/2013 (ΑΡ. 55 ΤΠΟΔ/4 (ΑΔ. ΤΠΟΔ. 15260/6-2013))

198

Στοιχεία Αναρτηθέντων Δασικών Χαρτών Αποκεντρωμένης Διοίκησης Ηπείρου - Δυτικής Μακεδονίας

Αρ. Πρωτ. Αναφρ. Δ.Χ.	Ημερ. Πρωτ. Αναφρ. Δ.Χ.	ΠΕ	Δήμος	Δημοτικό Διαμέρισμα	Ημερομ. Διμοσ. Τύπ.	Ημερομ. Β' Διμοσ. Τύπ.	Ημερομ. Ολοκλ. Αντηρ. Εξωτ.	Ημερομ. Ολοκλ. Αντηρ. Εξωτ.	Πλήθος Αντηρ. σευν.	Πλήθος Εγκρ. Αιτηρ.	Πλήθος Εγκρ. Υποθ.	Σύνολο Αντηρ. σευν.	Συγκρατήθεισες Επιτροπές	Παρατηρήσεις
1	65267/2403	28/11/12	Καζάνης	ΔΗΜΟΣ ΕΟΡΔΑΙΑΣ - Π.Ε. ΚΟΖΑΝΗΣ	Τοπική Κοινότητα Ολυμπιάδος, Τοπική Κοινότητα Περάκια της Δημοτικής Ενότητας Πτολιμαΐδας & Τοπική Κοινότητα Αγίου Χριστοφόρου της Δημοτικής Ενότητας Αγίας Παρασκευής	01/12/2012, 03/12/2012 & 06/12/2012	04/02/13	22/02/13	0	0	0	0	1,2	ΔΕΝ ΑΣΚΗΘΗΚΑΝ ΑΝΤΙΡΡΗΣΕΙΣ
2	1857/12065	23/04/13	Καστοριάς	ΔΗΜΟΣ ΚΑΣΤΟΡΙΑΣ Π.Ε. ΚΑΣΤΟΡΙΑΣ	Τοπική Κοινότητα Πολυκάστρος, Τοπική Κοινότητα Μαυροχωρίου & Τοπική Κοινότητα Δοσπηλιού	24/04/13	25/06/13	15/07/13	0	0	0	0	3	ΔΕΝ ΑΣΚΗΘΗΚΑΝ ΑΝΤΙΡΡΗΣΕΙΣ
3	27790/1011	20/05/13	Ιωαννίνων	ΔΗΜΟΣ ΙΩΑΝΝΙΝΩΝ Π.Ε. ΙΩΑΝΝΙΝΩΝ	- Δ.Κ. ΑΝΑΤΟΛΗΣ Δ.Κ. ΚΑΤΣΙΚΑ	21/05/13	22/07/13	09/08/13	0	1	0	1	4	

1991

Στοιχεία Αναρτηθέντων Δασικών Χαρτών Αποκεντρωμένης Διοίκησης Αιγαίου

Αρ. Πρωτ. Αναφρ. Δ.Χ.	Ημερ. Πρωτ. Αναφρ. Δ.Χ.	ΠΕ	Δήμος	Δημοτικό Διαμέρισμα	Ημερομ. Διμοσ. Τύπ.	Ημερομ. Β' Διμοσ. Τύπ.	Ημερομ. Ολοκλ. Αντηρ. Εξωτ.	Ημερομ. Ολοκλ. Αντηρ. Εξωτ.	Πλήθος Αντηρ. σευν.	Πλήθος Εγκρ. Αιτηρ.	Πλήθος Εγκρ. Υποθ.	Σύνολο Αντηρ. σευν.	Συγκρατήθεισες Επιτροπές	Παρατηρήσεις
1	24938/1670	20/05/13	Κυκλάδων	Δ.Κ. ΑΚΡΟΠΟΛΙΟΥ, ΕΜΠΟΡΕΙΟΥ, ΕΠΙΣΚΟΠΗΣ, ΜΕΤΑΛΟΧΩΡΙΟΥ, ΠΥΡΓΟΥ	20/05/13	23/05/13	22/07/13	12/08/13	0	9	1	10	1	
2	54033/341	18/07/13	Δυτικής ΣΥΜΗΣ	ΟΛΟΣ Ο ΟΣΤΑ	20/07/13	23/07/13	23/09/13	11/10/13	0	1	1	2	1	Η ΠΑΡΑΡΤΗΤΗ ΤΟΥ Δ.Χ. ΑΝΑΚΑΛΗΘΗΚΕ ΑΥΤΟΔΕΙΝΑ ΕΛΑΤΕΙΟΥ ΑΡ.55 ΠΑΡ.4 Ν.ΑΤ.262/03 (ΟΕΚΑ/174)

Στοιχεία Αναρτηθέντων Δασικών Χαρτών Αποκεντρωμένης Διοίκησης Πελοποννήσου, Δυτικής Ελλάδος & Ιονίου															
Α/α	Αρ. Πρωτ. Αναρτ. Δ.Χ.	Ημερ. Πρωτ. Αναρτ. Δ.Χ.	Π.Ε.	Δήμος	Διμετρικό Διαμέρισμα	Ημερομ. Α' Δημοσ. Τύτ.	Ημερομ. Β' Δημοσ. Τύτ.	Ημερομ. Ολοκλ. Αντιρ. Εξουτ.	Ημερομ. Ολοκλ. Αντιρ. Εξουτ.	Πλήθος Αντιρρήσεων	Πλήθος Εγκρ. Αιτήσ.	Πλήθος Εγκρ. Υποδ.	Σύνολο Αντιρρήσεων	Συγκροτηθείσες Επιτροπές	Παρατηρήσεις
										150	4	28	182	<<<<< Έξυπνα	
1	4045	03/12/12	Ηλείδα	ΠΥΡΓΟΥ	ΠΥΡΓΟΥ	04/12/12	04/02/13	22/02/13	22/02/13	48	1	2	51	2	
2	2013	11/07/11		ΑΝΔΡΑΒΙΔΑΣ - ΚΥΛΛΗΡΗΣ	ΛΕΧΑΙΝΩΝ	15/07/11	15/07/11	29/09/11	19/09/11	44	0	0	44	1	
3	3584	03/12/12	Ζακύνθου	ΖΑΚΥΝΘΟΥ	ΖΑΚΥΝΘΟΥ	04/12/12	11/02/13	01/03/13	01/03/13	8	0	0	8	1	
4	1625	03/05/13	Αρκαδίας	ΣΠΑΡΤΗΣ	ΔΚ ΣΠΑΡΤΙΑΤΩΝ	04/05/13	05/08/13	07/08/13	26/08/13	9	0	0	9	1	
5	23-08-890	20/05/13	Αρκαδίας	ΤΡΙΠΟΛΗΣ	ΤΡΙΠΟΛΗΣ	21/05/13	22/05/13	23/07/13	12/08/13	20	3	26	49	1	20 αντιρρήσεις αφορούν την ίδια έκταση
6	23-22/50	20/05/13		ΚΟΡΙΝΘΙΩΝ	ΚΟΡΙΝΘΟΥ	13/05/13	13/05/13	12/08/13	02/09/13	0	0	0	0	0	Δεν έχουν υποβληθεί αντιρρήσεις.
7	23-24/51	20/05/13		ΚΟΡΙΝΘΙΩΝ	ΛΕΧΑΙΟΥ	13/05/13	13/05/13	12/08/13	02/09/13	0	0	0	0	0	Δεν έχουν υποβληθεί αντιρρήσεις.
8	23-25/52	20/05/13		ΚΟΡΙΝΘΙΩΝ	ΠΕΡΙΓΩΛΙΟΥ	13/05/13	13/05/13	12/08/13	02/09/13	0	0	0	0	0	Δεν έχουν υποβληθεί αντιρρήσεις.
9	23-27/53	20/05/13	Κορινθίας	ΚΟΡΙΝΘΙΩΝ	ΚΑΤΟ - ΑΣΣΟΥ	13/05/13	13/05/13	12/08/13	02/09/13	0	0	0	0	0	Δεν έχουν υποβληθεί αντιρρήσεις.
10	23-30/54	20/05/13		ΒΕΛΟΥ - ΒΟΧΑΣ	ΒΡΑΧΑΤΙΟΥ	13/05/13	13/05/13	12/08/13	02/09/13	0	0	0	0	0	Δεν έχουν υποβληθεί αντιρρήσεις.
11	23-34/55	20/05/13		ΒΕΛΟΥ - ΒΟΧΑΣ	ΚΟΚΚΙΝΙΟΥ	13/05/13	13/05/13	12/08/13	02/09/13	0	0	0	0	0	Δεν έχουν υποβληθεί αντιρρήσεις.
12	23-32/56	20/05/13		ΒΕΛΟΥ - ΒΟΧΑΣ	ΝΕΡΑΤΖΗΣ	13/05/13	13/05/13	12/08/13	02/09/13	0	0	0	0	0	Δεν έχουν υποβληθεί αντιρρήσεις.
13	4651	16/02/11		ΜΕΣΣΗΝΗ	ΜΕΣΣΗΝΗ	20/12/11		20/02/12	12/03/12	3	0	0	3	1	Η Μεσογία δεν έχει δημοσίευση σε δεύτερη φερίμετρο.
13	4651	16/02/11		ΚΑΛΑΜΑΤΑ	ΑΣΠΡΟΧΩΜΑΤΟΣ	20/12/11		20/02/12	12/03/12	0	0	0	0	1	
13	4651	16/02/11	Μεσσηνίας	ΚΑΛΑΜΑΤΑ	ΑΝΤΙΚΑΛΑΜΟΥ	20/12/11		20/02/12	12/03/12	3	0	0	3	1	
13	4651	16/02/11		ΚΑΛΑΜΑΤΑ	ΣΠΕΡΧΟΓΕΙΑΣ	20/12/11		20/02/12	12/03/12	12	0	0	12	1	Για 9 υποβληθείσες αντιρρήσεις δεν κατατέθηκε ταχυδρομικό και δε εξετάστηκαν
13	4651	16/02/11		ΚΑΛΑΜΑΤΑ	ΘΟΥΡΙΑΣ	20/12/11		20/02/12	12/03/12	3	0	0	3	1	

100

Στοιχεία Αναρτηθέντων Δασικών Χαρτών Αποκεντρωμένης Διοίκησης Αττικής

Αρ. Πρωτ. Αναρτ. Δ.Χ.	Ημερ. Πρωτ. Αναρτ. Δ.Χ.	ΠΕ	Δήμος	Δημοτικό Διαμέρισμα	Ημερομ. Α' Δημοσ. Τύπ.	Ημερομ. Β' Δημοσ. Τύπ.	Ημερομ. Ολοκλ. Αντρ. Εξοτ.	Ημερομ. Ολοκλ. Αντρ. Εξοτ.	Πλήθος Αντιγράφων	Πλήθος Εκπ. Αιτηρ.	Πλήθος Εκπ. Υποβ.	Σύνολο Αντιγράφων	Συγκροτηθείσες Επιτροπές	Παρατηρήσεις
									3.679	266	105	4050	<<<<<< Σύνολο	
1	1062/06-04-2011		ΜΑΡΑΘΩΝΑΣ	ΜΑΡΑΘΩΝΑΣ	4/12/2011	4/15/2011	5/30/2011	6/20/2011	1.960	2		1962	2	
2	1083/06-04-2011 1872/02-06-2011		ΠΕΝΤΕΛΗ	ΠΕΝΤΕΛΗ	4/7/2011	6/2/2011	7/18/2011	8/8/2011	645	9	1	655	2	
3	1084/05-04-2011 1873/02-06-2011		ΠΕΝΤΕΛΗ	ΝΕΑ ΠΕΝΤΕΛΗ	4/6/2011	6/2/2011	7/18/2011	8/8/2011	342	9		351	1	
4	1190/23-03-2012	Αττικής	ΦΥΛΗ	ΦΥΛΗ	3/23/2012	3/30/2012	5/28/2012	6/18/2012	171	24	32	227	x	Με την αρ.740/6-4-2012 απόφαση Γ.Γ.Α.Δ.Α. είχε οριστεί η ΕΠ.Ε.Α. που είχε αρχικά συγκροτηθεί για την Δημοτική Κοινότητα Νέας Πεντέλης με τις αποφάσεις αριθ. 1082/3-6-2011 και την αριθ. 1082/3-6-2011 (επανόληψη στο αριθμό την 10-6-2011) να εξετάσει και τις αντιρρήσεις της Δ.Κ. Φυλής.
5	2651/05-07-2012		ΔΙΟΝΥΣΟΣ	ΔΡΟΣΙΑ	7/6/2012	7/13/2012	9/10/2012	10/1/2012	157	50	3	210	x	Με την αρ.1347/10-7-12 απόφαση Γ.Γ.Α.Δ.Α. είχε οριστεί η ΕΠ.Ε.Α. που είχε αρχικά συγκροτηθεί για την Δημοτική Κοινότητα Πεντέλης με τις αποφάσεις αριθ. 1084/3-6-2011 και την αριθ. 1084/3-6-2011 (επανόληψη στο αριθμό την 10-6-2011) να εξετάσει και τις αντιρρήσεις της Δ.Κ. Δρόσιας.
6	2671/09-07-2012		ΚΗΦΙΣΙΑ	ΚΗΦΙΣΙΑ	7/9/2012	7/20/2012	9/20/2012	10/10/2012	404	172	69	645	x	Με την αρ.1385/12-7-12 απόφαση Γ.Γ.Α.Δ.Α. είχε οριστεί η ΕΠ.Ε.Α. που είχε αρχικά συγκροτηθεί για την Δημοτική Κοινότητα Μαραθώνα με τις αποφάσεις αριθ. 1081/3-6-2011 και την αριθ. 1081/3-6-2011 (επανόληψη στο αριθμό την 10-6-2011) να εξετάσει και τις αντιρρήσεις της Δ.Κ. Κηφισιάς.

Στ.3. Πίνακες στοιχείων Επιτροπών Εξέτασης Αντιρρήσεων Δασικών Χαρτών (ΕΠ.Ε.Α.) ανά Αποκεντρωμένη Διοίκηση
Επεξήγηση συντομοσέων των ακόλουθων Πινάκων

Στοιχεία Επιτροπών Εξέτασης Αντιρρήσεων Δασικών Χαρτών (ΕΠ.Ε.Α.)		Επεξήγηση
α/α	Σύντομος Τίτλος	
1	α/α	
2	α/α Αναρτηθέντος Δασικού Χάρτη	Ο αριθμός αριθμός του αναρτηθέντος Δασικού Χάρτη, για τον οποίο συστάθηκε η Επιτροπή όπως αναγράφεται στη στήλη α/α (1) του φύλλου excel με τα στοιχεία των αναρτηθέντων ΔΧ.
3	Αρ. Πρωτ. Απόφ. Συγκρότ. ΕΠ.Ε.Α.	Αριθμός Πρωτοκόλλου Απόφασης Συγκρότησης της ΕΠ.Ε.Α.
3α	Ημερ. Πρωτ. Απόφ. Συγκ.	Ημερομηνία Πρωτοκόλλου Απόφασης Συγκρότησης της ΕΠ.Ε.Α.
5	Ημερ. Έναρξης Εργασιών ΕΠ.Ε.Α.	Ημερομηνία Έναρξης Εργασιών ΕΠ.Ε.Α.
6	Ημερ. Λήξης Εργασιών ΕΠ.Ε.Α.	Ημερομηνία Λήξης Εργασιών ΕΠ.Ε.Α.
7	Πλήθος Αντιρρήσεων στην ΕΠ.Ε.Α.	Πλήθος Αντιρρήσεων που εισήχθησαν προς εξέταση στην ΕΠ.Ε.Α. (σύνολο των εκκρεμών αιτήσεων του άρθρου 14 του Ν.998/79, των εκκρεμών υποθέσεων στην Α'βάθμια ΕΕΔΑ και πλήθος αντιρρήσεων που υποβλήθηκαν κατά του αναρτηθέντος Δασικού χάρτη)
8	Πλήθος Αντιρρήσεων που εξετάστηκαν από την ΕΠ.Ε.Α.	Πλήθος Αντιρρήσεων που εξετάστηκαν από την ΕΠ.Ε.Α.
9	Πλήθος Εκκρεμών Αντιρρήσεων	Προκύπτει αυτόματα από τη διαφορά (7) - (8)
10	Παρατηρήσεις	συμπληρώνεται με τυχόν στοιχεία της διαδικασίας που δεν περιλαμβάνονται στο παρόν φύλλο excel

- 1025 -

Στοιχεία Επιτροπών Εξέτασης Αντιρρήσεων Δασικών Χαρτών (ΕΠ.Ε.Α.) Αποκεντρωμένης Διοίκησης Μακεδονίας - Θράκης

α/α	α/α Αναρτηθέντος Δασικού Χάρτη	Αρ. Πρωτ. Απόφ. Συγκροτ. ΕΠ.Ε.Α.	Ημερ. Πρωτ. Απόφ. Συγκ.	Ημερ. Έναρξης Εργασιών ΕΠ.Ε.Α.	Ημερ. Λήξης Εργασιών ΕΠ.Ε.Α.	Ημερ. Λήξης Εργασιών ΕΠ.Ε.Α.	Πλήθος Αντιρρήσεων στην ΕΠ.Ε.Α.	Πλήθος Αντιρρήσεων που εξετάστηκαν από την ΕΠ.Ε.Α.	Πλήθος Εκκρεμών Αντιρρήσεων	Απόφαση και ΦΕΚ Μερικής Κύρωσης	Απόφαση και ΦΕΚ Οριστικής Κύρωσης	Παρατηρήσεις
							391	563	428			←←←← Σύνοδα
1	1	38960	17/5/2012	12/9/2012	20/9/2012	20/9/2012	1	1	0	Απόφαση 9017/205-11-2012	ΦΕΚ 696Δ/11-12-2012	
2	2	38960	17/5/2012	12/9/2012	20/9/2012	20/9/2012	1	1	0			
3	3	38960	17/5/2012	12/9/2012	20/9/2012	20/9/2012	0	0	0			
4	4	38957	17/5/2012	3/9/2012	18/12/2015	18/12/2015	0	0	0	Απ. 9017/205-11-2012	ΦΕΚ 696Δ/11-12-2012	Η καθυστέρηση οφείλεται σε ερωτήματα που είχαν υποβληθεί στο ΥΠΕΚΑ
5	5	38957	17/5/2012	3/9/2012	18/12/2015	18/12/2015	2	2	0	Αποφ. 1004827-12-2012	ΦΕΚ 742Δ/31-12-2012	
6	6	38957	17/5/2012	3/9/2012	18/12/2015	18/12/2015	0	0	0	Απ. 19678/21-3-2016	ΦΕΚ 87Δ/8-4-2016	
7	7	38957	17/5/2012	3/9/2012	18/12/2015	18/12/2015	5	5	0	Αποφ. 93986/15-11-2012	ΦΕΚ 691Δ/10-12-2012	
8	8	38957	17/5/2012	3/9/2012	18/12/2015	18/12/2015	4	4	0	Απόφαση 99345/4-12-2012	ΦΕΚ 750Δ/31-12-2012	
9	9	38957	17/5/2012	3/9/2012	18/12/2015	18/12/2015	4	4	0	Απ. 18008/15-3-2016	ΦΕΚ 83Δ/6-4-2016	
10	10	38958	17/5/2012	3/9/2012	10/9/2012	10/9/2012	2	2	0	Απ. 81267/10-10-2012	ΦΕΚ 631Δ/31-10-2012	
11	11	38958	17/5/2012	30/8/2012	6/9/2012	6/9/2012	2	2	0	Απ. 73023/13-9-2012	ΦΕΚ 604Δ/17-10-2012	Η καθυστέρηση οφείλεται στις παρατηρήσεις του προέδρου ή μελών, υπέρβαση 4 ήρωτων/σεξ, η τελευταία 62614/19-8-13
12	12	38763	17/5/2012	2/4/2014	9/7/2014	9/7/2014	69	69	0	Απ. 76044/5-9-2014	ΦΕΚ 432Δ/23-9-2014	Υπολείπονται οι αντιρρήσεις για τα ρυμοτομικά και των πολιτών για τον "Κισσό"
13	13	37506	16/5/2014	10/7/2014	10/7/2014	10/7/2014	263	133	130	Απ. 62451/19-8-2016	ΦΕΚ 476Δ/6-9-2013	Η επιτροπή θα παραδώσει τις αποφάσεις συνολικά περί τα μέσα Απριλίου του 2016. Η καθυστέρηση οφείλεται αφ ενός στις παρατηρήσεις μελών, έγιναν 3 τροποποιήσεις, η τελευταία 37587/16-5-14 και αφ' ετέρου στο ότι στην ΕΠΕΑ Καλαμαριάς, Λαβαστοχωρίου και Εξοχής είναι ο ίδιος πρόεδρος που εξετάσει τις αντιρρήσεις. Οι αποφάσεις της ΕΠΕΑ παραδόθηκαν στην Δ/νση Δασών Π.Ε. Θεσσαλίας και οι δασικοί χάρτες βρίσκονται στην διαδικασία διόρθωσης για να γίνει η οριστική κύρωση τους.
14	14	102547	14/12/2012	4/6/2015	13/4/2016	13/4/2016	216	216	0	Απ. 62451/19-8-2013	ΦΕΚ 476Δ/6-9-2013	Η καθυστέρηση οφείλεται σε ερωτήματα που είχαν υποβληθεί στο ΥΠΕΚΑ
15	15	102547	14/12/2012	12/4/2013	27/2/2015	27/2/2015	46	46	0	Απ. 21174/13-3-2013	ΦΕΚ 169Δ/3-4-2013	Εσπώνη έγγραφο στον Δικηγορικό Σύλλογο Κατερίνης το οποίο δεν απαντήθηκε και κατόπιν πλεονεκτής επικωνιάς ορίστηκαν δύο δικηγόροι του οικείου Δικηγορικού Συλλόγου ως προέδρος και αναπληρωτής της ΕΠΕΑ
16	16	45536	10/6/2013	-	-	-	2	0	2	Απ. 1173/7-2-2014	ΦΕΚ 106Δ/24-3-2014	Η ΕΠΕΑ ΔΕΝ ΕΧΕΙ ΛΕΙΤΟΥΡΓΗΣΕΙ ΑΚΟΜΑ ΔΙΟΤΙ ΔΕΝ ΕΚΔΟΘΗΚΕ Η ΠΡΟΒΛΕΠΟΜΕΝΗ ΑΠΟ ΤΟ ΝΟΜΟ (Αρθ. 18, Παρ. 4 του Ν.3889/10) - ΚΥΑ ΑΜΟΙΒΗΣ ΤΩΝ ΜΕΛΩΝ ΤΗΣ.
17	17	45536	10/6/2013	-	-	-	2	0	2	Απ. 1172/7-2-2014	ΦΕΚ 107Δ/24-3-2014	
18	18	45536	10/6/2013	-	-	-	6	0	6	Απ. 1171/7-2-2014	ΦΕΚ 101Δ/21-3-2014	
19	19	45536	10/6/2013	-	-	-	288	0	288	Απ. 11707-2-2014	ΦΕΚ 105Δ/24-3-2014	
20	20	5583	22/1/2013	10/5/2013	10/5/2013	10/5/2013	4	4	0	Απ. 5568/29-5-2013	ΦΕΚ 367Δ/23-7-2013	
21	21	5583	22/1/2013	10/5/2013	10/5/2013	10/5/2013	0	0	0	Απ. 2746/13-3-2013	ΦΕΚ 219Δ/29-4-2013	

α/α	α/α Αναρτηθέντος Δελτίου Χάρτη	Αρ. Πρωτ. Απόφ. Συγκριτικής ΕΠ.Ε.Α.	Ημερ. Πρωτ. Απόφ. Συγκ.	Ημερ. Έναρξης Εργασιών ΕΠ.Ε.Α.	Ημερ. Λήξης Εργασιών ΕΠ.Ε.Α.	Πληθός Ανηρτήσεων στην ΕΠ.Ε.Α.	Πληθός Ανηρτήσεων που εξετάστηκαν από την ΕΠ.Ε.Α.	Πληθός Εκκρεμών Ανηρτήσεων	Απόφαση και ΦΕΚ Μερικής Κύρωσης	Απόφαση και ΦΕΚ Οριστικής Κύρωσης	Παρατηρήσεις
22	22	91655	20/12/2011			0	0	0		Απ. 355/13-3-2012. ΦΕΚ 191Δ/5-4-2012	Στείλουμε έγγραφο στο Διηγητικό Σύλλογο Δράμας, ο οποίος μας έστειλε κατάσταση ονομάτων και από αυτήν επιλέξαμε τα ονόματα των δικαιούρων μέλων των ΕΠ.Ε.Α
23	23	74971	10/9/2012			0	0	0		Απ. 21258/20-12-2012. ΦΕΚ 741Δ/31-12-2012	
24	24	74971	10/9/2012	10/12/2012	27/3/2013	7	7	0	Απ. 2704/28-2-2013 ΦΕΚ 126Δ/11-3-13 ΦΕΚ 164Δ/29-3-13	Απ. 6669/14-5-2013 ΦΕΚ 259Δ/22-5-13	
25	25	74971	10/9/2012	10/12/2012	2/4/2013	9	9	0	Απ. 1654/11-2-2013. ΦΕΚ 85Δ/22-2-2013	Απ. 6693/14-5-2013 ΦΕΚ 258Δ/22-5-13	
26	26	62688	5/9/2011			0	0	0		Απ. 21993/18-11-2011. ΦΕΚ 493Δ/2-12-11	Διαπιστωτική πράξη λήξης θητείας ΕΠ.Ε.Α ΔΧ ΤΚ ΞΕΡΙΑΣ 2287/9/20-3-2015 ΓΕΝ ΔΝΤΗ ΔΑΣΩΝ & ΑΓΡ. ΥΠΟΘΕΣΕΩΝ
27	27	36513	10/5/2012			0	0	0			Διαπιστωτική πράξη λήξης θητείας ΕΠ.Ε.Α ΔΧ ΤΚ ΑΒΡΑΜΗΛΙΑΣ, ΔΙΑΛΕΚΤΟΥ, ΠΑΡΑΔΕΙΣΟΥ 22889/20-3-2015 ΓΕΝ ΔΝΤΗ ΔΑΣΩΝ & ΑΓΡ. ΥΠΟΘΕΣΕΩΝ
28	28	36513	10/5/2012			0	0	0		Απ. 26050/12-11-2012. ΦΕΚ 690Δ/10-12-2012	Διαπιστωτική πράξη λήξης θητείας ΕΠ.Ε.Α ΔΧ ΤΚ ΑΒΡΑΜΗΛΙΑΣ, ΔΙΑΛΕΚΤΟΥ, ΠΑΡΑΔΕΙΣΟΥ 22889/20-3-2015 ΓΕΝ ΔΝΤΗ ΔΑΣΩΝ & ΑΓΡ. ΥΠΟΘΕΣΕΩΝ
29	29	36513	10/5/2012	1/10/2012	4/10/2012	2	2	0			Διαπιστωτική πράξη λήξης θητείας ΕΠ.Ε.Α ΔΧ ΤΚ ΑΒΡΑΜΗΛΙΑΣ, ΔΙΑΛΕΚΤΟΥ, ΠΑΡΑΔΕΙΣΟΥ 22889/20-3-2015 ΓΕΝ ΔΝΤΗ ΔΑΣΩΝ & ΑΓΡ. ΥΠΟΘΕΣΕΩΝ
30	30	70298	31/8/2012	23/5/2013	18/6/2013	23	23	0	Απ. 29370/19-12-12. ΦΕΚ 1Δ/17-1-2013	Απ. 17059/25-7-13 ΦΕΚ 488Δ/17-9-13	Διαπιστωτική πράξη λήξης θητείας ΕΠ.Ε.Α ΔΧ ΤΚ ΚΕΡΑΜΟΤΗΣ, ΑΓΙΑΣΜΑΤΟΣ, Ν.ΚΑΡΥΑΣ, ΠΗΓΩΝ 22883/20-3-2015 ΓΕΝ ΔΝΤΗ ΔΑΣΩΝ & ΑΓΡ. ΥΠΟΘΕΣΕΩΝ
31	31	70298	31/8/2012			0	0	0			Διαπιστωτική πράξη λήξης θητείας ΕΠ.Ε.Α ΔΧ ΤΚ ΚΕΡΑΜΟΤΗΣ, ΑΓΙΑΣΜΑΤΟΣ, Ν.ΚΑΡΥΑΣ, ΠΗΓΩΝ 22883/20-3-2015 ΓΕΝ ΔΝΤΗ ΔΑΣΩΝ & ΑΓΡ. ΥΠΟΘΕΣΕΩΝ
32	32	70298	31/8/2012			0	0	0		Απ. 29371/19-12-12. ΦΕΚ 5Δ/23-1-13	Διαπιστωτική πράξη λήξης θητείας ΕΠ.Ε.Α ΔΧ ΤΚ ΚΕΡΑΜΟΤΗΣ, ΑΓΙΑΣΜΑΤΟΣ, Ν.ΚΑΡΥΑΣ, ΠΗΓΩΝ 22883/20-3-2015 ΓΕΝ ΔΝΤΗ ΔΑΣΩΝ & ΑΓΡ. ΥΠΟΘΕΣΕΩΝ
33	33	70298	31/8/2012			0	0	0			Διαπιστωτική πράξη λήξης θητείας ΕΠ.Ε.Α ΔΧ ΤΚ ΚΕΡΑΜΟΤΗΣ, ΑΓΙΑΣΜΑΤΟΣ, Ν.ΚΑΡΥΑΣ, ΠΗΓΩΝ 22883/20-3-2015 ΓΕΝ ΔΝΤΗ ΔΑΣΩΝ & ΑΓΡ. ΥΠΟΘΕΣΕΩΝ
34	34	4893	15/1/2013	15/5/2013	17/1/2014	7	7	0	Απ. 9930/17-6-13. ΦΕΚ 325Δ/2-7-13	Απ. 12992/15-7-14. ΦΕΚ 256Δ/6-8-14	Διαπιστωτική πράξη λήξης θητείας ΕΠ.Ε.Α υπ' αριθ. 77/138/15-10-2014
35	35	61689	5/9/2011	17/10/2011	17/10/2011	16	16	0		Απ. 24327/15-12-11 ΦΕΚ 562Δ/30-12-11	
36	36	4692	15/1/2013			10	10	0	Απ. 8551/8-4-13. ΦΕΚ 270Δ/30-05-13	Απ. 22590/11-10-2013 ΦΕΚ 588Δ/22-11-13	Δεν υπάρχει ακριβής πληροφορία συνεδρίασης της επιτροπής στο αρχείο. Έγινε μια συνεδρίαση μέσα στο Σεπτέμβριο του 2013.
37	37							0			Έγινε συνεδρίαση Ανάκληση του ΑΧ 16899/10/7/13 και σταμάτησε η εφαρμογή του Ν. 4178/2013 άρθρο 55 παρ. 4 (Αρ. Πρωτ. 1628/9-8-2013)

Στοιχεία Επιτροπών Εξέτασης Αντιρρήσεων Δασικών Χαρτών (ΕΠ.Ε.Α.) Αποκεντρωμένης Διοίκησης Ηπείρου - Δυτικής Μακεδονίας											
α/α	Αναρτη- θέντος Δασικού Χάρτη	Αρ. Πρωτ. Αποφ. Συγκροτ. ΕΠ.Ε.Α.	Ημερ. Πρωτ. Αποφ. Συγκ.	Ημερ. Έναρξης Εργασιών ΕΠ.Ε.Α.	Ημερ. Λήξης Εργασιών ΕΠ.Ε.Α.	Πλήθος Αντιρρήσεων στην ΕΠ.Ε.Α.	Πλήθος Αντιρρήσεων που εξετάστηκαν από την ΕΠ.Ε.Α.	Πλήθος Εκκρεμών Αντιρρήσεων	Απόφαση και ΦΕΚ Μερικής Κύρωσης	Απόφαση και ΦΕΚ Οριστικής Κύρωσης	Παρατηρήσεις
						1	1	0		<<<<<< Σύνοδα	
1	1	72978/6156	5/12/2012			0	0	0	ΑΠ. 12358/467/20-3-2013 ΦΕΚ 170/Δ/4-4-2013	Δ/ΝΣΗ ΔΑΣΩΝ ΚΟΖΑΝΗΣ - ΔΕΝ ΔΙΣΚΗΘΙΚΑΝ ΑΝΤΙΡΡΗΣΕΙΣ	
2	1	63793/5327	5/12/2012			0	0	0	>>>>>>	Δ/ΝΣΗ ΔΑΣΩΝ ΚΟΖΑΝΗΣ - ΔΕΝ ΔΙΣΚΗΘΙΚΑΝ ΑΝΤΙΡΡΗΣΕΙΣ	
3	2	23859/1857	6/6/2013			0	0	0	ΑΠ. 51532/77/177-10-2013 ΦΕΚ 557/Δ/1-11-2013	Δ/ΝΣΗ ΔΑΣΩΝ ΚΑΣΤΟΡΙΑΣ - ΔΕΝ ΔΙΣΚΗΘΙΚΑΝ ΑΝΤΙΡΡΗΣΕΙΣ	
4	3	28224/2258	29/5/2013	4/9/2013	4/9/2013	1	1	0	ΑΠ. 56929/2232/23-9-2013 ΦΕΚ 520/Δ/4-10-2013	Δ/ΝΣΗ ΔΑΣΩΝ ΙΩΑΝΝΙΝΩΝ	

Στοιχεία Επιτροπών Εξέτασης Αντιρρήσεων Δασικών Χαρτών (ΕΠ.Ε.Α.) Αποκεντρωμένης Διοίκησης Αιγαίου											
α/α	Αναρτη- θέντος Δασικού Χάρτη	Αρ. Πρωτ. Αποφ. Συγκροτ. ΕΠ.Ε.Α.	Ημερ. Πρωτ. Αποφ. Συγκ.	Ημερ. Έναρξης Εργασιών ΕΠ.Ε.Α.	Ημερ. Λήξης Εργασιών ΕΠ.Ε.Α.	Πλήθος Αντιρρήσεων στην ΕΠ.Ε.Α.	Πλήθος Αντιρρήσεων που εξετάστηκαν από την ΕΠ.Ε.Α.	Πλήθος Εκκρεμών Αντιρρήσεων	Απόφαση και ΦΕΚ Μερικής Κύρωσης	Απόφαση και ΦΕΚ Οριστικής Κύρωσης	Παρατηρήσεις
						12	10	2		<<<<<< Σύνοδα	
1	1	27215/1438	31/5/2013	9/10/2013	27/9/2014	10	10	0	ΑΠ. 627/9/1-9-2014 ΦΕΚ 433/Δ/23-11-2014	Αρ. πρωτ. 4417/535/24-1-2014 απόφαση παράστασης έκδοσης Η ΕΠΙΤΡΟΠΗ ΔΕΝ ΕΞΕΤΑΣΕ ΤΙΣ ΑΝΤΙΡΡΗΣΕΙΣ ΜΕΤΑ ΤΗΝ ΑΥΤΟΔΙΚΑΙΗ ΑΝΑΚΟΙΝΗΣΗ ΤΟΥ Δ.Χ.	
2	2	37807/1887	25/7/2013			2	0	2			

Στοιχεία Επιτροπών Εξέτασης Αντιρρήσεων Δασικών Χαρτών (ΕΠ.Ε.Α.) Αποκεντρωμένης Διοίκησης Πελοποννήσου, Δυτικής Ελλάδος & Ιονίου													
α/α	Αρ. Πρωτ. Απόφ. Συγκροτ. ΕΠ.Ε.Α.	Ημερ. Πρωτ. Απόφ. Συγκ.	Ημερ. Έναρξης Εργασιών ΕΠ.Ε.Α.	Ημερ. Λήξης Εργασιών ΕΠ.Ε.Α.	Πλήθος Αντιρρήσεων στην ΕΠ.Ε.Α.	Πλήθος Αντιρρήσεων που εξετάστηκαν από την ΕΠ.Ε.Α.	Πλήθος Εκκρεμών Αντιρρήσεων	Απόφαση και ΦΕΚ Μερικής Κύρωσης	Απόφαση και ΦΕΚ Οριστικής Κύρωσης	Παρατηρήσεις			
					182	115	67			<<<<<< Σύνοδος			
1	356272082	3/4/2013	11/6/2013	29/9/2013	51	51	0	Απ. 1576/16-05-2013 ΦΕΚ 27/10/30-5-2013	Απ. 15936/387/18-11-2015 ΦΕΚ 418/Δ15-12-2015	124333/708/17-10-2013 Απόφαση Ανασυγκρότησης ΕΠ.Ε.Α.			
2	91991/6530	25/10/2011	17/11/2011	13/6/2012	44	44	0	Απ. 3708/22-11-2011 ΦΕΚ 51/18/20-12-2011	Απ. 2041/10-7-2012 ΦΕΚ 464/Δ/30-7-2012	Η αρχική ΕΠ.Ε.Α έχει ΑΔΑ: 450ΗΟΡ10-8ΜΝ και αριθμ. πρωτ. 91991/6530/25-10-2011. Το υπουργείο όμως μετά το: 172842/01/12-07-2012 έγγραφό του, ζήτησε επανέκδοση των αποφάσεων με συμπλήρωση στοιχείων των μελών όπως Α.Τ. όνομα πατρών κλπ. Για την συγκεκριμένη επιτροπή προστέθηκαν μόνο τα στοιχεία των μελών και έτσι προέκυψε η νέα ΕΠ.Ε.Α. Στη της ουσίας δεν έχει αλλάξει τίποτα στην αριθμ. 84135/6569/24-9-2012. Οι αντιρρήσεις είχαν ήδη εξεταστεί.			
3	111535/657	26/9/2013	20/2/2014	28/3/2014	8	8	0		Απ. 2005/18-10-2014 ΦΕΚ 593/Δ/31-12-2014				
4	136509/797	11/11/2013			9	0	9	Απ. 67950/62/14-12-2013 ΦΕΚ 646/Δ/17-12-2013		Ανασυγκρότηση Επιτροπής δύο φορές με τις 22174/1097/18-2-2014 και 2533/139/11-1-2016 αποφάσεις			
5	143442/794	21/11/2013			49	0	49	Απ. 387/19/857/9-5-2016 ΦΕΚ 146/Δ/30-5-2016		Ζητήθηκε Αντικατάσταση της προέδρου και περιμένουμε αριθμό νέας.			
6							0		Απ. 57030/1475/22-10-2013 ΦΕΚ 565/Δ/12-11-2013				
7							0	Απ. 5728/1479/22-10-2013 ΦΕΚ 565/Δ/12-11-2013					
8							0	Απ. 57127/1480/22-10-2013 ΦΕΚ 565/Δ/12-11-2013					
9							0	Απ. 5713/1481/22-10-2013 ΦΕΚ 565/Δ/12-11-2013					
10							0	Απ. 57135/1482/22-10-2013 ΦΕΚ 565/Δ/12-11-2013					
11							0	Απ. 57138/1483/22-10-2013 ΦΕΚ 565/Δ/12-11-2013					
12							0	Απ. 57141/1484/22-10-2013 ΦΕΚ 565/Δ/12-11-2013					
13	29861/2303	3/4/2012	23/7/2012	8/10/2012	3	3	0	Απ. 62763/1693/20-7-2016 ΦΕΚ 214/Δ/10-8-2016	Απ. 62763/1693/20-7-2016 ΦΕΚ 214/Δ/10-8-2016				
14							0	Απ. 62763/1693/20-7-2016 ΦΕΚ 214/Δ/10-8-2016					

α/α	α/α: Αριθμ. Θέντος Δασικού Χάρτη	Αρ. Πρωτ. Απόφ. Συγκροτ. ΕΠ.Ε.Α.	Ημερ. Πρωτ. Απόφ. Συγκ.	Ημερ. Έναρξης Εργασιών ΕΠ.Ε.Α.	Ημερ. Λήξης Εργασιών ΕΠ.Ε.Α.	Πληθος Αντιρρήσεων στην ΕΠ.Ε.Α.	Πληθος Αντιρρήσεων που εξετάστηκαν από την ΕΠ.Ε.Α.	Πληθος Εκκρεμών Αντιρρήσεων	Απόφαση και ΦΕΚ Μερικής Κύρωσης	Απόφαση και ΦΕΚ Οριστικής Κύρωσης	Παρατηρήσεις
15	13	29661/2303	3/4/2012	23/7/2012	8/10/2012	3	3	0		Απ. 62763/1693/20-7-2016 ΦΕΚ 214/Δ/10-8-2016	
16	13	29661/2303	3/4/2012	23/7/2012	8/10/2012	12	3	9		Απ. 62763/1693/20-7-2016 ΦΕΚ 214/Δ/10-8-2016	Για 9 υποβληθείσες αντιρρήσεις δεν κατατέθηκε παράβολο και δε εξετάστηκαν
17	13	29661/2303	3/4/2012	23/7/2012	8/10/2012	3	3	0		Απ. 62763/1693/20-7-2016 ΦΕΚ 214/Δ/10-8-2016	


207

Στοιχεία Επιτροπών Εξέτασης Αντιρρήσεων Δασικών Χαρτών (ΕΠ.Ε.Α.) Αποκεντρωμένης Διοίκησης Αττικής

α/α	Αναρτηθέντος Δασικού Χάρτη	Αρ. Πρωτ. Απόφ. Συγκροτ. ΕΠ.Ε.Α.	Ημερ. Πρωτ. Απόφ. Συγκ.	Ημερ. Έναρξης Εργασιών ΕΠ.Ε.Α.	Ημερ. Λήξης Εργασιών ΕΠ.Ε.Α.	Πλήθος Αντιρρήσεων στην ΕΠ.Ε.Α.	Πλήθος Αντιρρήσεων που εφεστάθησαν από την ΕΠ.Ε.Α.	Πλήθος Εκπερισσο Αντιρρήσεων	Απόφαση και Φ.Ε.Κ. Μερικής Κύρωσης	Απόφαση και Φ.Ε.Κ. Οριστικής Κύρωσης	Παρατηρήσεις
1	οικ. 1390	13/6/2013	0	0	0	981	0	4050	Απ. 514/15-2-2012. Φ.Ε.Κ 88/Δ24-2-2012	<<<<< Σύνολο	
2	οικ. 1391	13/6/2013	0	0	0	981	0	981			Η αριθ. οικ. 1391/13-6-2013 απόφαση ΓΠΑΔΑ περί συγκρότησης 2ης ΕΠ.Ε.Α Δημοτικής Κοινότητας Μαραθώνα τροποποιήθηκε με την αριθ. οικ. 2310/3-10-2013 απόφαση ΓΠΑΔΑ.
3	οικ. 1388	13/6/2013	0	0	0	328	0	328	Απ. 4480/14-12-2011. Φ.Ε.Κ 532/Δ22-12-2011		Η αριθ. οικ. 1388/13-6-2013 απόφαση ΓΠΑΔΑ περί συγκρότησης 1ης ΕΠ.Ε.Α Δημοτικής Κοινότητας Πεντέλης τροποποιήθηκε με την αριθ. οικ. 2309/3-10-2013 απόφαση ΓΠΑΔΑ.
4	οικ. 1399	13/6/2013	0	0	0	327	0	327			Η αριθ. οικ. 1392/13-6-2013 απόφαση ΓΠΑΔΑ περί συγκρότησης ΕΠ.Ε.Α Δημοτικής Κοινότητας Νέας Πεντέλης τροποποιήθηκε με την αριθ. οικ. 2308/3-10-2013 απόφαση ΓΠΑΔΑ.
5	οικ. 1392	13/6/2013	0	0	0	351	0	351	Απ. 4481/14-12-2011. Φ.Ε.Κ 533/Δ22-12-2011		Με την αριθ. οικ. 740/5-4-2012 απόφαση ορίσθηκε, ώστε η ΕΠ.Ε.Α που είχε αρχικά συγκροτηθεί για την Δημοτική Κοινότητα Νέας Πεντέλης με τις αποφάσεις με αριθ. 1082/3-6-2011 και αριθ. 1082/3-6-2011 (επανάληψη στο αρθρ. 10-6-2011) να εξετασεί και τις αντιρρήσεις της Δημοτικής Κοινότητας Φυλής. Οι αποφάσεις αυτές θεωρήθηκαν άκυρες γιατί δεν είχαν δημοσιευτεί στην Εφημερίδα της Κυβερνήσεως. Η ΕΠ.Ε.Α Νέας Πεντέλης επανασυγκροτήθηκε με την απόφαση οικ. 1392/13-6-2013 και την τροπ. αριθ. οικ. 2308/3-10-2013 χωρίς στο σώμα της απόφασης να αναφέρεται ότι στο έργο της επιτροπής περιλαμβάνεται και ο έλεγχος των αντιρρήσεων της Δ.Κ. Φυλής. Η επιτροπή αυτή ουδέποτε λειτουργήσε, συνεπώς δεν κρίθηκε σκόνη να ορισθεί εκ νέου και ως ΕΠ.Ε.Α Δημοτικής Κοινότητας Φυλής. Επίσης με την μη συμμετοχή του Ν.Σ.Κ. δεν ήταν δυνατή η συγκρότηση νέας ΕΠ.Ε.Α Δημοτικής Κοινότητας Φυλής.
6	οικ. 1340	5/1/2012	0	0	0	227	0	227	Απ. 773/25-2-2013. Φ.Ε.Κ 128/Δ11-3-2013		Με την αριθ. οικ. 1347/10-7-2012 απόφαση ορίσθηκε, ώστε η ΕΠ.Ε.Α που είχε αρχικά συγκροτηθεί για την Δημοτική Κοινότητα Πεντέλης με τις αποφάσεις με αριθ. 1084/3-6-2011 και την αρθ. 1084/3-6-2011 (επανάληψη στο αρθρ. 10-6-2011) να εξετασεί και τις αντιρρήσεις της Δημοτικής Κοινότητας Δροσιάς. Οι αποφάσεις αυτές θεωρήθηκαν άκυρες γιατί δεν είχαν δημοσιευτεί στην Εφημερίδα της Κυβερνήσεως. Για την Δημοτική Κοινότητα Πεντέλης επανασυγκροτήθηκαν δύο επιτροπές με τις αποφάσεις αριθ. οικ. 1388/13-6-2013 (τροπ. αριθ. οικ. 2309/3-10-2013) και αριθ. οικ. 1389/13-6-2013 χωρίς στο σώμα των αποφάσεων να αναφέρεται ότι στο έργο της επιτροπής περιλαμβάνεται και ο έλεγχος των αντιρρήσεων της Δ.Κ. Δροσιάς. Οι επιτροπές αυτές ουδέποτε λειτουργήσαν, συνεπώς δεν κρίθηκε σκόνη να ορισθεί εκ νέου μία εξ αυτών ως ΕΠ.Ε.Α Δημοτικής Κοινότητας Δροσιάς. Επίσης με την μη συμμετοχή του Ν.Σ.Κ. δεν ήταν δυνατή η συγκρότηση νέας ΕΠ.Ε.Α Δημοτικής Κοινότητας Δροσιάς.
7	οικ. 1347	10/7/2012	0	0	0	210	0	210	Απ. 1197/1-4-2013. Φ.Ε.Κ 198/Δ24-4-2013 και η τροποσίτηση Απ. 4813/29-10-2013. Φ.Ε.Κ 575/Δ14-11-2013		Με την αριθ. οικ. 1347/10-7-2012 απόφαση ορίσθηκε, ώστε η ΕΠ.Ε.Α που είχε αρχικά συγκροτηθεί για την Δημοτική Κοινότητα Πεντέλης με τις αποφάσεις με αριθ. 1084/3-6-2011 και την αρθ. 1084/3-6-2011 (επανάληψη στο αρθρ. 10-6-2011) να εξετασεί και τις αντιρρήσεις της Δημοτικής Κοινότητας Δροσιάς. Οι αποφάσεις αυτές θεωρήθηκαν άκυρες γιατί δεν είχαν δημοσιευτεί στην Εφημερίδα της Κυβερνήσεως. Για την Δημοτική Κοινότητα Πεντέλης επανασυγκροτήθηκαν δύο επιτροπές με τις αποφάσεις αριθ. οικ. 1388/13-6-2013 (τροπ. αριθ. οικ. 2309/3-10-2013) και αριθ. οικ. 1389/13-6-2013 χωρίς στο σώμα των αποφάσεων να αναφέρεται ότι στο έργο της επιτροπής περιλαμβάνεται και ο έλεγχος των αντιρρήσεων της Δ.Κ. Δροσιάς. Οι επιτροπές αυτές ουδέποτε λειτουργήσαν, συνεπώς δεν κρίθηκε σκόνη να ορισθεί εκ νέου μία εξ αυτών ως ΕΠ.Ε.Α Δημοτικής Κοινότητας Δροσιάς. Επίσης με την μη συμμετοχή του Ν.Σ.Κ. δεν ήταν δυνατή η συγκρότηση νέας ΕΠ.Ε.Α Δημοτικής Κοινότητας Δροσιάς.


108

α/α	α/α Αναρτηθέντος Διασκέυ Χάρτη	Αρ. Πρωτ. Απόφ. Συγκρότ. ΕΠ.Ε.Α.	Ημερ. Πρωτ. Απόφ. Συγκ.	Ημερ. Έναρξης Εργασιών ΕΠ.Ε.Α.	Ημερ. Λήξης Εργασιών ΕΠ.Ε.Α.	Πλήθος Αντηρήσεων στην ΕΠ.Ε.Α.	Πλήθος Αντηρήσεων που εξετάστηκαν από την ΕΠ.Ε.Α.	Πλήθος Εκκρεμιών Αντηρήσεων	Απόφαση και ΦΕΚ Μέριας Κύρωσης	Απόφαση και ΦΕΚ Οριστικής Κύρωσης	Παρατηρήσεις
8	6.	οικ. 1386	12/7/2012			645	0	645	Απ. 439/130-9-2013 ΦΕΚ 526/Δ/10-10-2013		Με την αριθ. οικ. 1386/12-7-2012 απόφαση ορίσθηκε ώστε η ΕΠ.Ε.Α που είχε αρχικά συγκροτηθεί για την Δημοτική Κοινότητα Μαραθώνα με τις αποφάσεις αριθ. 1081/3-6-2011 και την αριθ. 1081/3-6-2011 (επανέληψη στο αρθρό την 10-6-2011) να εξετάσει και τις αντηρήσεις της Δημοτικής Κοινότητας Κηφισιάς. Οι αποφάσεις αυτές θεωρήθηκαν άκυρες γιατί δεν είχαν δημοσιευτεί στην Εφημερίδα της Κυβερνήσεως. Για την Δημοτική Κοινότητα Μαραθώνα επανασυγκροτήθηκαν δύο επιτροπές με τις αποφάσεις αριθ. οικ. 1391/13-6-2013 (πρωτ. αριθ. οικ. 2310/3-10-2013) και αριθ. οικ. 1390/13-6-2013 χωρίς στο σώμα των αποφάσεων να αναφέρεται ότι στο έργο της επιτροπής περιλαμβάνεται και ο έλεγχος των αντηρήσεων της Δ.Κ. Κηφισιάς. Οι επιτροπές αυτές ουδέποτε λειτουργήσαν, συνεπώς δεν κρίθηκε σκόπιμο να ορισθεί εκ νέου μία εξ αυτών ως ΕΠ.Ε.Α. Δημοτικής Κοινότητας Κηφισιάς. Επίσης με την μη συμμετοχή του Ν.Σ.Κ. δεν ήταν δυνατή η συγκρότηση νέας ΕΠ.Ε.Α. Δημοτικής Κοινότητας Κηφισιάς.



ΑΚΡΙΒΕΣ ΑΝΤΙΤΥΠΟ

Γ. Γεωργιάδης



= 11.0 -

V. Έχουμε την πεποίθηση ότι από την προπαρατιθέμενη υπ' αριθ. 433/A/2016 Έκθεση του ΣΕΕΔΔ το Δικαστήριό Σας θα αντλήσει όλα τα απαραίτητα για τον σχηματισμό της δικανικής του κρίσης στοιχεία, επί της προκείμενης ακυρωτικής διαφοράς, καθώς και απαντήσεις στα εύλογα ερωτήματα, τα οποία γεννά, αναμφισβητήτως, η όλη δικονομική συμπεριφορά των αντιδίκων μας.

VI. ΕΠΙΚΑΛΟΥΜΕΘΑ το ήδη κατατεθέν, υπ' αριθ. Α152855/22.02.2017 Γραμμάτιο Είσπραξης του Δικηγορικού Συλλόγου Θεσσαλονίκης.


VII. Κατά τα λοιπά αναφερόμεθα στα διαλαμβανόμενα στα δικόγραφα των κρινομένων Αιτήσεων Ακύρωσης και στα από 23 Μαρτίου 2014 και 25 Ιανουαρίου 2017 Υπομνήματά μας, αιτούμενοι να γίνουν δεκτές καθ' όλο το αιτητικό τους.

ΓΙΑ ΟΛΑ ΑΥΤΑ

ΑΙΤΟΥΜΕΘΑ

1. Να γίνει δεκτό το παρόν και τα προηγούμενα, από 23 Μαρτίου 2014 και το από 25 Ιανουαρίου 2017, Υπομνήματά μας.
2. Να γίνουν δεκτές η κρινόμενες υπ' αριθ. εκθ. καταθ. 3574/2007 και 5964/2008 Αιτήσεις Ακύρωσης, καθ' όλο το αιτητικό τους. Και
3. Την καταδίκη των αντιδίκων μας στη δικαστική μας δαπάνη.

Ο πληρεξούσιος Δικηγόρος



ΔΗΜΟΣ Γ. ΝΙΚΟΠΟΥΛΟΣ
ΔΙΚΗΓΟΡΟΣ - Α.Μ. 1042
ΟΔΟΣ ΜΗΤΡΟΠΟΛΕΩΣ 19 • ΤΗΛ. 2310.221597
54624 ΘΕΣΣΑΛΟΝΙΚΗ
digni-av@otenet.gr

